



**МИНИСТЕРСТВО ИМУЩЕСТВЕННЫХ
И ЗЕМЕЛЬНЫХ ОТНОШЕНИЙ
КАМЧАТСКОГО КРАЯ**

ПРИКАЗ

30.05.2024 № 43-Н

г. Петропавловск-Камчатский

**Об установлении публичного сервитута в целях размещения
объекта электросетевого хозяйства «Сооружение ВЛЭП 35 кв на
деревянных опорах» с кадастровым номером 41:05:0000000:826**

В соответствии со статьей 23, главой V.7 Земельного кодекса Российской Федерации, статьей 3.6 Федерального закона от 25.10.2001 № 137-ФЗ «О введении в действие Земельного кодекса Российской Федерации», Схемой территориального планирования Камчатского края, утвержденной Постановлением Правительства Камчатского края от 12.12.2022 № 669-П, руководствуясь пунктом 24.3 Положения о Министерстве имущественных и земельных отношений Камчатского края, утвержденного постановлением Правительства Камчатского края от 27.09.2022 № 508-П, на основании ходатайства Публичного акционерного общества энергетики и электрификации «Камчатскэнерго» от 10.04.2024

ПРИКАЗЫВАЮ:

1. Установить публичный сервитут в пользу Публичного акционерного общества энергетики и электрификации «Камчатскэнерго» (ОГРН 1024101024078, ИНН 4100000668), место нахождения: Камчатский край, г.о. Петропавловск-Камчатский, почтовый адрес: Камчатский край, г. Петропавловск-Камчатский, ул. Набережная, д. 10, адрес электронной почты: sekr1@kamenergo.ru (далее – обладатель публичного сервитута), в целях размещения объекта электросетевого хозяйства регионального значения и его неотъемлемых технологических частей «Сооружение ВЛЭП 35 кв на деревянных опорах» с кадастровым номером 41:05:0000000:826, протяженностью 40000 м, местоположение: Камчатский край, р-н Елизовский, от ПС Коряки до ПС Начики (далее – публичный сервитут), в отношении земель и следующих земельных участков:

1) с кадастровым номером 41:05:0000000:78 (Единое землепользование), адрес (местоположение): Камчатский край, р-н. Елизовский, в составе обособленных (условных) участков с кадастровыми номерами: 41:05:0101010:3603, 41:05:0101010:3619, 41:05:0101010:3620, 41:05:0101010:3621, 41:05:0101010:3622, 41:05:0101010:3623, 41:05:0101010:3624, 41:05:0101010:3625, 41:05:0101010:3626, 41:05:0101010:3627, 41:05:0101010:3628, 41:05:0101010:3629, 41:05:0101010:3630, 41:05:0101010:3631, 41:05:0101010:3632, 41:05:0101010:3633, 41:05:0101010:3634, 41:05:0101010:3635, 41:05:0101010:3636, 41:05:0101010:3637, 41:05:0101012:462, 41:05:0101012:542, 41:05:0101012:543, 41:05:0101012:544, 41:05:0101012:545, 41:05:0101012:546, 41:05:0101012:547, 41:05:0101012:548, 41:05:0101012:549, 41:05:0101012:550, 41:05:0101012:551, 41:05:0101012:552, 41:05:0101012:553, 41:05:0101012:554, 41:05:0101012:555, 41:05:0101012:556, 41:05:0101012:557, 41:05:0101012:558, 41:05:0101012:559, 41:05:0101012:560, 41:05:0101012:561, 41:05:0101012:562, 41:05:0101012:563, 41:05:0101012:564, 41:05:0101012:565, 41:05:0101012:566, 41:05:0101012:567, 41:05:0101012:568, 41:05:0101012:569, 41:05:0101012:570, 41:05:0101012:571, 41:05:0101012:572, 41:05:0101012:573, 41:05:0101012:574, 41:05:0101012:575, 41:05:0101012:576, 41:05:0101012:577, 41:05:0101012:578, 41:05:0101012:579, 41:05:0101012:580, 41:05:0101012:581, 41:05:0101012:582, 41:05:0101012:583, 41:05:0101012:584, 41:05:0101012:585, 41:05:0101012:586, 41:05:0101012:587, 41:05:0101012:588, 41:05:0101012:589, 41:05:0101012:590, 41:05:0101012:591, 41:05:0101012:592, 41:05:0101012:593, 41:05:0101012:594, 41:05:0101012:595, 41:05:0101012:596, 41:05:0101012:597, 41:05:0101012:598, 41:05:0101012:599, 41:05:0101012:600, 41:05:0101012:601, 41:05:0101012:602, 41:05:0101012:603, 41:05:0101012:604, 41:05:0101012:605, 41:05:0101012:606, 41:05:0101012:607, 41:05:0101012:608, 41:05:0101012:609, 41:05:0101012:610, 41:05:0101012:611, 41:05:0101012:612, 41:05:0101012:613, 41:05:0101012:614, 41:05:0101012:615, 41:05:0101012:616, 41:05:0101012:617, 41:05:0101012:618, 41:05:0101012:619, 41:05:0101012:620, 41:05:0101012:621, 41:05:0101012:622, 41:05:0101012:623, 41:05:0101012:624, 41:05:0101012:625, 41:05:0101012:626, 41:05:0101012:627, 41:05:0101012:628, 41:05:0101012:629, 41:05:0101012:630, 41:05:0101012:631, 41:05:0101012:632, 41:05:0101012:633, 41:05:0101012:634, 41:05:0101012:635, 41:05:0101012:636, 41:05:0101012:637, 41:05:0101012:638, 41:05:0101012:639, 41:05:0101012:640, 41:05:0101012:641, 41:05:0101012:642, 41:05:0101012:643, 41:05:0101012:644, 41:05:0101012:645, 41:05:0101012:646, 41:05:0101012:647, 41:05:0101012:648, 41:05:0101012:649, 41:05:0101012:650, 41:05:0101012:651, 41:05:0101012:652, 41:05:0101012:653, 41:05:0101012:654, 41:05:0101012:655, 41:05:0101012:656, 41:05:0101012:657, 41:05:0101012:658, 41:05:0101012:659, 41:05:0101012:660, 41:05:0101012:661, 41:05:0101012:662, 41:05:0101012:663, 41:05:0101012:664, 41:05:0101012:665, 41:05:0101012:666, 41:05:0101012:667, 41:05:0101012:668, 41:05:0101012:669, 41:05:0101012:670, 41:05:0101012:671, 41:05:0101012:672, 41:05:0101012:673, 41:05:0101012:674, 41:05:0101012:794, 41:05:0101012:795, 41:05:0101012:796, 41:05:0101012:797, 41:05:0101012:798, 41:05:0101012:799, 41:05:0101012:800, 41:05:0101012:801, 41:05:0101012:802, 41:05:0101012:803, 41:05:0101012:804, 41:05:0101012:805,

41:05:0101012:806, 41:05:0101012:807, 41:05:0101012:808, 41:05:0101012:809,
 41:05:0101012:810, 41:05:0101012:811, 41:05:0101012:812, 41:05:0101012:813,
 41:05:0101012:814, 41:05:0101012:815, 41:05:0101012:816, 41:05:0101012:817,
 41:05:0101012:818, 41:05:0101012:819, 41:05:0101012:820, 41:05:0101012:821,
 41:05:0101012:822, 41:05:0101012:823, 41:05:0101012:824, 41:05:0101012:825,
 41:05:0101012:826, 41:05:0101012:827, 41:05:0101012:828, 41:05:0101012:829,
 41:05:0101018:86, 41:05:0101018:125, 41:05:0101018:126, 41:05:0101018:127,
 41:05:0101028:1266, 41:05:0101028:1282, 41:05:0101028:1283,
 41:05:0101028:1284, 41:05:0101028:1285, 41:05:0101028:1286,
 41:05:0101028:1287, 41:05:0101028:1288, 41:05:0101028:1289,
 41:05:0101028:1290, 41:05:0101028:1291, 41:05:0101028:1292,
 41:05:0101028:1293, 41:05:0101028:1294, 41:05:0101028:1295,
 41:05:0101028:1296);

2) с кадастровым номером 41:05:0000000:79 (Единое землепользование), адрес (местоположение): Камчатский край, р-н. Елизовский, в составе обособленных (условных) участков с кадастровыми номерами: 41:05:0101012:463, 41:05:0101012:512, 41:05:0101012:513, 41:05:0101012:514, 41:05:0101012:515, 41:05:0101012:516, 41:05:0101012:517, 41:05:0101012:518, 41:05:0101012:519, 41:05:0101012:520, 41:05:0101012:521, 41:05:0101012:522, 41:05:0101012:523, 41:05:0101012:524, 41:05:0101012:525, 41:05:0101012:526, 41:05:0101012:527, 41:05:0101012:528, 41:05:0101012:529, 41:05:0101012:530, 41:05:0101012:531, 41:05:0101018:87, 41:05:0101018:92, 41:05:0101018:93, 41:05:0101018:94, 41:05:0101018:95, 41:05:0101018:96, 41:05:0101018:97, 41:05:0101018:121, 41:05:0101018:122, 41:05:0101018:123, 41:05:0101018:124, 41:05:0101024:14, 41:05:0101024:15, 41:05:0101024:16, 41:05:0101024:17, 41:05:0101028:1267, 41:05:0101028:1270, 41:05:0101028:1271, 41:05:0101028:1272, 41:05:0101028:1273, 41:05:0101028:1274, 41:05:0101028:1275, 41:05:0101028:1276, 41:05:0101028:1277, 41:05:0101028:1278, 41:05:0101028:1279, 41:05:0101028:1280, 41:05:0101028:1281, 41:05:0101031:100, 41:05:0101031:108, 41:05:0101064:2011, 41:05:0101064:2013, 41:05:0101064:2014, 41:05:0101064:2015, 41:05:0101064:2016, 41:05:0101064:2017, 41:05:0101064:2018, 41:05:0101064:2019, 41:05:0101064:2020, 41:05:0101064:2021, 41:05:0101064:2022, 41:05:0101064:2023, 41:05:0101064:2024, 41:05:0101064:2025;

3) с кадастровым номером 41:05:0000000:63 (Единое землепользование), адрес (местоположение): Камчатский край, р-н. Елизовский, в составе обособленных (условных) участков с кадастровыми номерами: 41:05:0101010:3593, 41:05:0101012:363, 41:05:0101018:84, 41:05:0101064:2004;

4) с кадастровым номером 41:05:0000000:62 (5), адрес (местоположение): Камчатский край, р-н. Елизовский;

5) с кадастровым номером 41:05:0000000:1643 (154), адрес (местоположение): Камчатский край, р-н Елизовский, Елизовское лесничество, квартал 392 части выделов 2, 4, 5, 24, 26, 27, 61, квартал 407 части выделов 2, 7,

12, 13, 19, 20, 29, 30, 34, 39, 40, 43, 51, 59, 61, 73, 74, 75, 77, 81, Начикинского участкового лесничества;

б) с кадастровым номером 41:05:0000000:1988 (13), адрес (местоположение): Российская Федерация, Камчатский край, муниципальное образование "Начикинское сельское поселение", Елизовское лесничество, квартал 216 (выделы 6ч, 7ч, 10ч, 11ч), квартал 228 (выделы 1, 2ч, 3, 4ч, 5ч, 6ч, 8ч, 11, 12ч, 17ч, 19, 22ч, 24ч, 25ч, 26ч, 27ч), квартал 231 (выделы 1ч, 2ч, 5, 6, 7ч, 9, 10, 11ч, 12ч, 18, 19, 20ч), квартал 246 (выделы 1, 2, 3ч, 4ч, 5, 6, 7ч, 8, 9ч, 11ч, 16ч-18ч, 21ч), 388 (выдел 29ч), квартал 389 (выделы 12ч-14ч, 17ч), квартал 391 (выделы 6ч, 9ч, 32), квартал 396 (выделы 1ч, 2ч, 11-13, 14ч, 15ч, 16, 17, 20ч-22ч, 23-25), квартал 401 (выделы 1ч, 2ч, 3, 4ч, 20ч), квартал 403 (выделы 1ч, 3, 4, 5ч-7ч, 9ч, 11ч, 13ч, 14, 16, 17ч-20ч, 23ч, 24, 25, 29ч-32ч, 33-35, 36ч, 37ч), квартал 491 (выделы 18ч-22ч, 29ч), квартал 492 (выделы 6ч, 33ч) Начикинского участкового лесничества;

7) с кадастровым номером 41:05:0101010:4271, адрес (местоположение): Российская Федерация, Камчатский край, Елизовский муниципальный район, Елизовское лесничество кв. 216 (выделы 1-5, 6ч, 7ч, 8, 9, 10ч, 11ч, 12-20), кв. 217 (все выделы), кв. 219 (все выделы), кв. 228 (выделы 2ч, 4ч-6ч, 7, 8ч, 9, 10, 12ч, 13-16, 17ч, 18, 20, 21, 22ч, 23, 24ч-27ч), кв. 229 (все выделы), 230 (все выделы), 231 (выделы 1ч, 2ч, 3, 4, 7ч, 8, 11ч, 12ч, 13-17, 20ч), кв. 232 -236 (все выделы), 246 (выделы 3ч, 4ч, 7ч, 9ч, 10, 11ч, 12-15, 16ч-18ч, 19, 20, 21ч) кв. 247 – 250 (все выделы), кв. 259 – 264 (все выделы), кв. 272 (выделы 1, 2, 3ч, 4ч, 5, 6, 7ч, 8ч, 9, 10ч, 11, 12), кв. 273 – 275 (все выделы), кв. 276 (выделы 4ч, 6ч, 7, 8, 11ч, 12-15, 20ч, 21, 22, 27ч, 29ч, 30ч), кв. 277 – 281 (все выделы), кв. 353 (выделы 1-3, 4ч, 5ч, 6, 7, 8ч, 9 – 32, 33ч), кв. 354 (все выделы), кв. 357 – 359 (все выделы), кв. 360 (выделы 1ч-4ч, 5-11, 12ч, 13), кв. 361 – 366 (все выделы), кв. 367 (выделы 1-6, 7ч, 8-11, 12ч, 13-15, 16ч, 17-33), кв. 369 – 376 (все выделы), кв. 378 (выделы 1-10, 11ч, 12, 13ч, 15, 16ч, 17ч, 19ч), кв. 379 – 386 (все выделы), кв. 387 (выделы 1-9, 10ч, 11, 12, 13ч, 14, 15, 16ч-18ч, 19-22, 23ч, 27, 32ч, 34ч, 35ч), кв. 388 (выделы 1-6, 7ч, 8-11, 12ч, 13ч, 14-19, 20ч, 21, 23, 28ч, 29ч), кв. 389 (выделы 1-11, 12ч-14ч, 15, 16, 17ч), кв. 390 (все выделы), кв. 391 (выделы 1-5, 6ч, 7, 8, 9ч, 10-31), кв. 396 (1ч, 2ч, 3-10, 14ч, 15ч, 18, 19, 20ч-22ч), 397 - 399 (все выделы), кв. 401 (выделы 1ч, 2ч, 4ч, 5-11, 12ч, 13ч, 14, 15ч-17ч, 18, 19, 20ч), кв. 402 (все выделы), кв. 403 (выделы 1ч, 2, 5ч-7ч, 8, 9ч, 10, 11ч, 12, 13ч, 15, 17ч, 18ч, 20ч, 21, 22, 23ч, 26ч, 27, 28, 30ч, 32ч), кв. 404 (выделы 1ч-4ч, 5-8, 9ч-11ч, 12-15, 16ч, 17, 18ч, 19ч, 20, 21), кв. 405 (все выделы), кв. 406 (все выделы), 410 (все выделы), 411 (все выделы), кв. 494 (1ч, 3ч, 4, 5, 6ч-8ч, 9-11, 12ч, 13, 15ч-17ч, 18-24, 25ч, 26, 27ч) Начикинского участкового лесничества;

8) с кадастровым номером 41:05:0101012:2, адрес (местоположение): Камчатский край, р-н Елизовский, 62 км автодороги Петропавловск-Камчатский – Мильково;

9) с кадастровым номером 41:05:0101012:937, адрес (местоположение): Камчатский край, р-н Елизовский, п. Лесной;

10) с кадастровым номером 41:05:0101012:938 (4), адрес (местоположение): Камчатский край, р-н Елизовский, Елизовское лесничество

(Корякское участковое лесничество) (б. Начикинское) кварталы 336, 448, 337, 449, 450, 340, 339, 412, 409, 400, 407, 392;

11) с кадастровым номером 41:05:0101012:945, адрес (местоположение): Камчатский край, р-н Елизовский, Елизовское лесничество Корякское (б. Начикинское) участковое лесничество квартал 407;

12) с кадастровым номером 41:05:0101012:1383, адрес (местоположение): местоположение установлено относительно ориентира, расположенного в границах участка. Почтовый адрес ориентира: Камчатский край, р-н Елизовский;

13) с кадастровым номером 41:05:0101012:1417, адрес (местоположение): Камчатский край, р-н Елизовский;

14) с кадастровым номером 41:05:0101012:1418, адрес (местоположение): Камчатский край, р-н Елизовский;

15) с кадастровым номером 41:05:0101012:1450 (2), адрес (местоположение): Российская Федерация, Камчатский край, р-н Елизовский, Елизовское лесничество (Начикинское участковое лесничество) квартал 407 выделы 12, 19, 20, 21ч, 28ч, 29ч, 30, 31, 32ч, 33, 34ч, 35ч, 38ч, 42, 47, 48, 49, 50, 51, 53ч, 54, 55ч, 57ч, 58, 59, 60, 61, 62, 64, 66ч, 68ч, 69, 71, 73, 74, 78ч, 80, 82ч, 83ч, 84ч, 85;

16) с кадастровым номером 41:05:0101012:1469 (1), адрес (местоположение): Камчатский край, р-н Елизовский, Елизовское лесничество (Начикинское участковое лесничество) квартал 407 выделы 10, 11ч, 34ч, 35ч, 37ч, 46ч, 52, 56, 63ч, 77, 79, 81ч;

17) с кадастровым номером 41:05:0101017:65, адрес (местоположение): местоположение установлено относительно ориентира, расположенного за пределами участка. Ориентир Жилой дом. Участок находится примерно в 440 м, по направлению на юго-восток от ориентира. Почтовый адрес ориентира: Камчатский край, р-н. Елизовский, п. Начики;

18) с кадастровым номером 41:05:0101028:30, адрес (местоположение): Камчатский край, р-н. Елизовский, снт. Дружба, Петропавловского рыбоконсервного завода, район 53 км автодороги Петропавловск-Мильково;

19) с кадастровым номером 41:05:0101028:113, адрес (местоположение): Камчатский край, р-н. Елизовский, снт. Дружба, Петропавловского рыбоконсервного завода, район 53 км автодороги Петропавловск-Мильково;

20) с кадастровым номером 41:05:0101028:128, адрес (местоположение): Камчатский край, р-н. Елизовский, снт. Дружба, Петропавловского рыбоконсервного завода, район 53 км автодороги Петропавловск-Мильково;

21) с кадастровым номером 41:05:0101028:129 адрес (местоположение): Камчатский край, р-н. Елизовский, снт. Дружба, Петропавловского рыбоконсервного завода, район 53 км автодороги Петропавловск-Мильково;

22) с кадастровым номером 41:05:0101028:137, адрес (местоположение): местоположение установлено относительно ориентира, расположенного за пределами участка. Ориентир птр Совхоз. Участок находится примерно в 4800 м, по направлению на юго-запад от ориентира. Почтовый адрес ориентира: Камчатский край, р-н. Елизовский;

23) с кадастровым номером 41:05:0101028:1032, адрес (местоположение): Камчатский край, р-н. Елизовский, снт. Связист, Камчатское ПТУС, район 54 км автодороги Петропавловск-Мильково;

24) с кадастровым номером 41:05:0101028:1080, адрес (местоположение): Камчатский край, р-н. Елизовский, снт. Связист, Камчатское ПТУС, район 54 км автодороги Петропавловск-Мильково;

25) с кадастровым номером 41:05:0101028:1627, адрес (местоположение): Российская Федерация, Камчатский край, Елизовский муниципальный район, Новолесновское сельское поселение;

26) с кадастровым номером 41:05:0101028:1628, адрес (местоположение): Российская Федерация, Камчатский край, Елизовский муниципальный район, Новолесновское сельское поселение;

27) с кадастровым номером 41:05:0101028:1631, адрес (местоположение): Российская Федерация, Камчатский край, Елизовский муниципальный район, Новолесновское с/п;

28) с кадастровым номером 41:05:0101031:87, адрес (местоположение): местоположение установлено относительно ориентира, расположенного за пределами участка. Ориентир жилой дом. Участок находится примерно в 50 м, по направлению на запад от ориентира. Почтовый адрес ориентира: Камчатский край, р-н Елизовский, с Коряки, пер Шоссейный, д 5.

2. Утвердить границы публичного сервитута согласно приложению к настоящему приказу.

3. Определить, что публичный сервитут устанавливается на срок 49 лет со дня внесения сведений о нём в Единый государственный реестр недвижимости.

4. Публичный сервитут устанавливается в целях размещения инженерного сооружения, требующего установления зон с особыми условиями использования территории. Нормативный акт, определяющий порядок установления зон с особыми условиями использования территории и содержание ограничений прав на земельные участки в границах таких зон – Правила установления охранных зон объектов электросетевого хозяйства и особых условий использования земельных участков, расположенных в границах таких зон, утвержденные постановлением Правительства Российской Федерации от 24.02.2009 № 160.

5. Плата за публичный сервитут не устанавливается, в том числе в отношении земельных участков, находящихся в частной собственности.

6. График проведения работ при осуществлении деятельности, для обеспечения которой устанавливается публичный сервитут в отношении земель или земельных участков, находящихся в государственной или муниципальной собственности и не предоставленных гражданам или юридическим лицам: ежегодно с 1 января по 31 декабря.

7. Владелец публичного сервитута обязан:

1) привести земельный участок в состояние, пригодное для его использования в соответствии с разрешенным использованием, в срок не позднее чем три месяца после завершения строительства, капитального или текущего

ремонта, реконструкции, эксплуатации, консервации, сноса инженерного сооружения, для размещения которого был установлен публичный сервитут;

2) снести объекты, размещенные им на основании публичного сервитута, и осуществить при необходимости рекультивацию земельного участка в срок не позднее чем шесть месяцев с момента прекращения публичного сервитута.

8. Отделу земельных отношений Министерства имущественных и земельных отношений Камчатского края обеспечить:

1) опубликование настоящего приказа на «Официальном интернет-портале правовой информации» (www.pravo.gov.ru) в течение 10 календарных дней со дня его принятия;

2) опубликование настоящего приказа в официальном печатном издании Губернатора и Правительства Камчатского края «Официальные ведомости» в течение 30 календарных дней со дня его принятия;

3) размещение настоящего приказа на официальном сайте исполнительных органов Камчатского края в информационно-телекоммуникационной сети «Интернет» в течение 5 рабочих дней со дня его принятия;

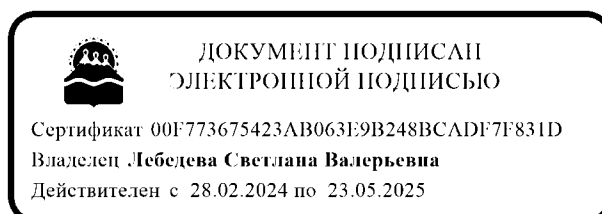
4) направление копии настоящего приказа в орган регистрации прав в течение 5 рабочих дней со дня его принятия;

5) направление копии настоящего приказа обладателю публичного сервитута, а также сведений о лицах, являющихся правообладателями земельных участков, сведений о лицах, подавших заявления об учете их прав (обременений прав) на земельные участки, способах связи с ними, копии документов, подтверждающих права указанных лиц на земельные участки, в течение 5 рабочих дней со дня его принятия.

9. Контроль за исполнением настоящего приказа оставляю за собой.

10. Настоящий приказ вступает в силу после дня его официального опубликования.

И.о.Министра



С.В. Лебедева

Приложение к приказу Министерства
имущественных и земельных
отношений Камчатского края
от 30.05.2024 № 43-Н

ОПИСАНИЕ МЕСТОПОЛОЖЕНИЯ ГРАНИЦ ПУБЛИЧНОГО СЕРВИТУТА

в отношении земель и земельных участков для их использования в целях
размещения объекта электросетевого хозяйства: «Сооружение ВЛЭП 35 кв на
деревянных опорах» с кадастровым номером 41:05:0000000:826
(наименование объекта, местоположение границ которого описано
(далее – объект))

Лист № 1

Раздел 1

Сведения об объекте		
№ п/п	Характеристики объекта	Описание характеристик
1	Местоположение объекта	Российская Федерация, Камчатский край, Елизовский муниципальный район, муниципальное образование Начикинское сельское поселение, муниципальное образование Новолесновское сельское поселение, муниципальное образование Корякское сельское поселение, село Коряки Корякского сельского поселения Елизовского муниципального района Камчатского края
2	Площадь объекта +/- величина погрешности определения площади (P+/- Дельта P)	1206181 кв.м ± 1157 кв.м
3	Иные характеристики объекта	Публичный сервитут в целях размещения объекта: «Сооружение ВЛЭП 35 кв на деревянных опорах», с кадастровым номером 41:05:0000000:826 сроком действия 49 лет в интересах ПАО «Камчатскэнерго»

Сведения о местоположении границ объекта					
1. Система координат МСК-41, зона 1, 6 градусная					
2. Сведения о характерных точках границ объекта					
Обозначение характерных точек границ	Координаты, м		Метод определения координат характерной точки	Средняя квадратическая погрешность положения характерной точки (M _t), м	Описание обозначения точки на местности (при наличии)
	X	Y			
1	2	3	4	5	6
1	571650.72	1351871.88	Аналитический метод	0.50	–
2	571640.33	1351892.61	Аналитический метод	0.50	–
3	571586.60	1351944.39	Аналитический метод	0.50	–
4	571534.47	1351993.38	Аналитический метод	0.50	–
5	571481.50	1352042.50	Аналитический метод	0.50	–
6	571426.89	1352094.65	Аналитический метод	0.50	–
7	571373.33	1352145.82	Аналитический метод	0.50	–
8	571275.42	1352222.39	Аналитический метод	0.50	–
9	571201.67	1352294.45	Аналитический метод	0.50	–
10	571136.93	1352357.74	Аналитический метод	0.50	–
11	571052.44	1352408.55	Аналитический метод	0.50	–
12	570947.81	1352508.99	Аналитический метод	0.50	–
13	570849.66	1352603.26	Аналитический метод	0.50	–
14	570773.67	1352676.75	Аналитический метод	0.50	–
15	570629.26	1352816.11	Аналитический метод	0.50	–
16	570539.65	1352902.40	Аналитический метод	0.50	–
17	570414.03	1353023.52	Аналитический метод	0.50	–
18	570278.13	1353154.62	Аналитический метод	0.50	–
19	570216.32	1353214.63	Аналитический метод	0.50	–
20	570120.24	1353307.35	Аналитический метод	0.50	–
21	570063.81	1353362.32	Аналитический метод	0.50	–
22	569949.69	1353472.70	Аналитический метод	0.50	–
23	569890.00	1353532.33	Аналитический метод	0.50	–
24	569892.29	1353627.48	Аналитический метод	0.50	–
25	569897.21	1353785.72	Аналитический метод	0.50	–
26	569900.67	1353882.57	Аналитический метод	0.50	–
27	569904.63	1354018.65	Аналитический метод	0.50	–
28	569911.62	1354210.39	Аналитический метод	0.50	–
29	569916.54	1354372.90	Аналитический метод	0.50	–
30	569921.78	1354531.90	Аналитический метод	0.50	–
31	569927.16	1354686.90	Аналитический метод	0.50	–
32	569931.10	1354807.85	Аналитический метод	0.50	–
33	569937.25	1354996.66	Аналитический метод	0.50	–
34	569943.27	1355174.43	Аналитический метод	0.50	–
35	569948.58	1355348.35	Аналитический метод	0.50	–
36	569955.55	1355550.24	Аналитический метод	0.50	–
37	569959.69	1355669.85	Аналитический метод	0.50	–
38	569962.77	1355765.19	Аналитический метод	0.50	–
39	569970.29	1356065.12	Аналитический метод	0.50	–
40	569960.36	1356238.53	Аналитический метод	0.50	–
41	569949.62	1356441.24	Аналитический метод	0.50	–
42	569940.95	1356591.94	Аналитический метод	0.50	–
43	569931.08	1356776.62	Аналитический метод	0.50	–
44	569922.26	1356935.55	Аналитический метод	0.50	–
45	569913.17	1357100.19	Аналитический метод	0.50	–
46	569903.18	1357284.60	Аналитический метод	0.50	–

Лист №3

1	2	3	4	5	6
47	569890.71	1357524.09	Аналитический метод	0.50	--
48	569924.56	1357614.28	Аналитический метод	0.50	--
49	569973.10	1357741.60	Аналитический метод	0.50	--
50	570031.37	1357894.53	Аналитический метод	0.50	--
51	570091.67	1358051.82	Аналитический метод	0.50	--
52	570126.79	1358141.19	Аналитический метод	0.50	--
53	570200.29	1358201.52	Аналитический метод	0.50	--
54	570275.96	1358262.50	Аналитический метод	0.50	--
55	570395.37	1358358.51	Аналитический метод	0.50	--
56	570540.49	1358475.20	Аналитический метод	0.50	--
57	570682.83	1358590.42	Аналитический метод	0.50	--
58	570803.02	1358685.74	Аналитический метод	0.50	--
59	570967.69	1358714.03	Аналитический метод	0.50	--
60	571159.87	1358746.63	Аналитический метод	0.50	--
61	571322.53	1358774.08	Аналитический метод	0.50	--
62	571570.58	1358815.92	Аналитический метод	0.50	--
63	571709.42	1358839.31	Аналитический метод	0.50	--
64	571848.02	1358863.76	Аналитический метод	0.50	--
65	571936.40	1358951.21	Аналитический метод	0.50	--
66	572051.90	1359067.05	Аналитический метод	0.50	--
67	572156.31	1359172.59	Аналитический метод	0.50	--
68	572291.69	1359308.90	Аналитический метод	0.50	--
69	572409.98	1359427.99	Аналитический метод	0.50	--
70	572526.30	1359545.82	Аналитический метод	0.50	--
71	572606.51	1359681.99	Аналитический метод	0.50	--
72	572692.92	1359830.13	Аналитический метод	0.50	--
73	572777.50	1359974.78	Аналитический метод	0.50	--
74	572823.94	1360054.25	Аналитический метод	0.50	--
75	572871.95	1360134.72	Аналитический метод	0.50	--
76	573015.34	1360209.56	Аналитический метод	0.50	--
77	573161.99	1360284.92	Аналитический метод	0.50	--
78	573306.13	1360359.74	Аналитический метод	0.50	--
79	573445.97	1360431.66	Аналитический метод	0.50	--
80	573616.85	1360520.13	Аналитический метод	0.50	--
81	573685.08	1360588.67	Аналитический метод	0.50	--
82	573736.93	1360641.50	Аналитический метод	0.50	--
83	573821.47	1360727.83	Аналитический метод	0.50	--
84	573907.47	1360815.69	Аналитический метод	0.50	--
85	574000.38	1360909.86	Аналитический метод	0.50	--
86	574155.92	1360977.04	Аналитический метод	0.50	--
87	574322.00	1361048.04	Аналитический метод	0.50	--
88	574519.04	1361132.94	Аналитический метод	0.50	--
89	574644.51	1361186.58	Аналитический метод	0.50	--
90	574834.86	1361268.03	Аналитический метод	0.50	--
91	574987.60	1361333.85	Аналитический метод	0.50	--
92	575175.16	1361414.16	Аналитический метод	0.50	--
93	575329.41	1361480.29	Аналитический метод	0.50	--
94	575476.93	1361543.85	Аналитический метод	0.50	--
95	575647.69	1361617.23	Аналитический метод	0.50	--
96	575836.86	1361698.46	Аналитический метод	0.50	--
97	576007.18	1361771.41	Аналитический метод	0.50	--
98	576201.80	1361854.89	Аналитический метод	0.50	--
99	576354.91	1361920.64	Аналитический метод	0.50	--
100	576513.10	1361988.52	Аналитический метод	0.50	--
101	576672.40	1362056.78	Аналитический метод	0.50	--
102	576838.27	1362127.80	Аналитический метод	0.50	--
103	576988.44	1362192.82	Аналитический метод	0.50	--
104	577109.11	1362287.64	Аналитический метод	0.50	--
105	577252.14	1362400.40	Аналитический метод	0.50	--
106	577386.92	1362506.63	Аналитический метод	0.50	--
107	577535.33	1362623.60	Аналитический метод	0.50	--

Лист №4

1	2	3	4	5	6
108	577656.02	1362718.77	Аналитический метод	0.50	–
109	577727.64	1362775.23	Аналитический метод	0.50	–
110	577802.85	1362834.51	Аналитический метод	0.50	–
111	577913.32	1362921.76	Аналитический метод	0.50	–
112	578039.88	1363021.41	Аналитический метод	0.50	–
113	578176.79	1363129.25	Аналитический метод	0.50	–
114	578310.37	1363234.52	Аналитический метод	0.50	–
115	578424.09	1363324.42	Аналитический метод	0.50	–
116	578561.27	1363431.92	Аналитический метод	0.50	–
117	578695.51	1363488.84	Аналитический метод	0.50	–
118	578850.04	1363553.96	Аналитический метод	0.50	–
119	578977.58	1363607.70	Аналитический метод	0.50	–
120	579125.44	1363670.00	Аналитический метод	0.50	–
121	579244.87	1363720.35	Аналитический метод	0.50	–
122	579334.36	1363758.05	Аналитический метод	0.50	–
123	579471.37	1363815.60	Аналитический метод	0.50	–
124	579569.92	1363856.94	Аналитический метод	0.50	–
125	579665.07	1363863.95	Аналитический метод	0.50	–
126	579804.40	1363873.77	Аналитический метод	0.50	–
127	579938.29	1363883.23	Аналитический метод	0.50	–
128	580039.84	1363891.28	Аналитический метод	0.50	–
129	580134.65	1363957.94	Аналитический метод	0.50	–
130	580220.90	1364019.60	Аналитический метод	0.50	–
131	580290.25	1364069.20	Аналитический метод	0.50	–
132	580401.11	1364148.48	Аналитический метод	0.50	–
133	580489.91	1364211.97	Аналитический метод	0.50	–
134	580580.52	1364276.78	Аналитический метод	0.50	–
135	580716.56	1364373.74	Аналитический метод	0.50	–
136	580832.85	1364456.90	Аналитический метод	0.50	–
137	580918.73	1364518.87	Аналитический метод	0.50	–
138	580988.68	1364599.67	Аналитический метод	0.50	–
139	581108.51	1364739.81	Аналитический метод	0.50	–
140	581217.96	1364867.17	Аналитический метод	0.50	–
141	581320.41	1364986.42	Аналитический метод	0.50	–
142	581437.99	1365123.39	Аналитический метод	0.50	–
143	581535.90	1365237.45	Аналитический метод	0.50	–
144	581640.52	1365359.17	Аналитический метод	0.50	–
145	581754.77	1365492.50	Аналитический метод	0.50	–
146	581865.34	1365621.33	Аналитический метод	0.50	–
147	581965.62	1365738.11	Аналитический метод	0.50	–
148	582066.35	1365856.48	Аналитический метод	0.50	–
149	582104.38	1366025.20	Аналитический метод	0.50	–
150	582140.75	1366190.36	Аналитический метод	0.50	–
151	582175.07	1366338.98	Аналитический метод	0.50	–
152	582198.64	1366448.74	Аналитический метод	0.50	–
153	582231.68	1366597.06	Аналитический метод	0.50	–
154	582266.05	1366751.89	Аналитический метод	0.50	–
155	582290.39	1366860.08	Аналитический метод	0.50	–
156	582329.23	1367033.63	Аналитический метод	0.50	–
157	582384.92	1367185.50	Аналитический метод	0.50	–
158	582437.78	1367328.71	Аналитический метод	0.50	–
159	582497.93	1367491.77	Аналитический метод	0.50	–
160	582552.39	1367640.05	Аналитический метод	0.50	–
161	582597.06	1367759.63	Аналитический метод	0.50	–
162	582650.60	1367904.35	Аналитический метод	0.50	–
163	582757.87	1368013.59	Аналитический метод	0.50	–
164	582876.51	1368132.97	Аналитический метод	0.50	–
165	582977.76	1368236.68	Аналитический метод	0.50	–
166	583040.34	1368300.72	Аналитический метод	0.50	–
167	583108.27	1368369.03	Аналитический метод	0.50	–
168	583203.04	1368464.02	Аналитический метод	0.50	–

1	2	3	4	5	6
169	583301.21	1368563.79	Аналитический метод	0.50	—
170	583316.60	1368675.13	Аналитический метод	0.50	—
171	583334.40	1368811.55	Аналитический метод	0.50	—
172	583353.16	1368955.64	Аналитический метод	0.50	—
173	583369.57	1369077.79	Аналитический метод	0.50	—
174	583388.99	1369228.12	Аналитический метод	0.50	—
175	583406.33	1369357.69	Аналитический метод	0.50	—
176	583446.23	1369502.81	Аналитический метод	0.50	—
177	583487.48	1369652.39	Аналитический метод	0.50	—
178	583515.46	1369753.86	Аналитический метод	0.50	—
179	583545.59	1369866.07	Аналитический метод	0.50	—
180	583487.24	1369954.08	Аналитический метод	0.50	—
181	583501.48	1370066.39	Аналитический метод	0.50	—
182	583517.89	1370185.34	Аналитический метод	0.50	—
183	583537.73	1370329.16	Аналитический метод	0.50	—
184	583557.39	1370471.62	Аналитический метод	0.50	—
185	583574.38	1370592.94	Аналитический метод	0.50	—
186	583617.68	1370718.63	Аналитический метод	0.50	—
187	583653.72	1370824.02	Аналитический метод	0.50	—
188	583703.72	1370970.50	Аналитический метод	0.50	—
189	583754.35	1371116.96	Аналитический метод	0.50	—
190	583851.17	1371250.13	Аналитический метод	0.50	—
191	583954.96	1371392.62	Аналитический метод	0.50	—
192	584048.15	1371520.61	Аналитический метод	0.50	—
193	584147.72	1371657.18	Аналитический метод	0.50	—
194	584254.40	1371803.62	Аналитический метод	0.50	—
195	584351.62	1371937.17	Аналитический метод	0.50	—
196	584446.26	1372066.54	Аналитический метод	0.50	—
197	584543.95	1372200.66	Аналитический метод	0.50	—
198	584643.70	1372337.60	Аналитический метод	0.50	—
199	584737.62	1372466.41	Аналитический метод	0.50	—
200	584815.44	1372597.32	Аналитический метод	0.50	—
201	584892.77	1372727.68	Аналитический метод	0.50	—
202	584978.11	1372871.64	Аналитический метод	0.50	—
203	585063.87	1373017.09	Аналитический метод	0.50	—
204	585134.99	1373178.89	Аналитический метод	0.50	—
205	585195.70	1373317.62	Аналитический метод	0.50	—
206	585262.89	1373471.16	Аналитический метод	0.50	—
207	585336.98	1373640.10	Аналитический метод	0.50	—
208	585412.36	1373812.39	Аналитический метод	0.50	—
209	585483.80	1373976.04	Аналитический метод	0.50	—
210	585551.10	1374129.85	Аналитический метод	0.50	—
211	585618.98	1374285.34	Аналитический метод	0.50	—
212	585686.27	1374439.13	Аналитический метод	0.50	—
213	585748.44	1374580.92	Аналитический метод	0.50	—
214	585813.16	1374728.85	Аналитический метод	0.50	—
215	585885.94	1374895.00	Аналитический метод	0.50	—
216	585951.87	1375062.16	Аналитический метод	0.50	—
217	586017.61	1375229.49	Аналитический метод	0.50	—
218	586076.24	1375378.71	Аналитический метод	0.50	—
219	586138.94	1375537.68	Аналитический метод	0.50	—
220	586187.91	1375662.37	Аналитический метод	0.50	—
221	586239.25	1375792.08	Аналитический метод	0.50	—
222	586295.69	1375935.42	Аналитический метод	0.50	—
223	586347.13	1376066.76	Аналитический метод	0.50	—
224	586398.01	1376196.02	Аналитический метод	0.50	—
225	586443.05	1376309.62	Аналитический метод	0.50	—
226	586489.26	1376427.89	Аналитический метод	0.50	—
227	586540.53	1376557.64	Аналитический метод	0.50	—
228	586596.52	1376699.50	Аналитический метод	0.50	—
229	586647.45	1376829.24	Аналитический метод	0.50	—

Лист №6

1	2	3	4	5	6
230	586706.37	1376979.01	Аналитический метод	0.50	—
231	586756.51	1377106.11	Аналитический метод	0.50	—
232	586811.69	1377245.78	Аналитический метод	0.50	—
233	586863.39	1377377.82	Аналитический метод	0.50	—
234	586910.69	1377497.97	Аналитический метод	0.50	—
235	586956.75	1377614.93	Аналитический метод	0.50	—
236	587007.18	1377742.33	Аналитический метод	0.50	—
237	587059.33	1377875.60	Аналитический метод	0.50	—
238	587117.13	1378022.44	Аналитический метод	0.50	—
239	587170.81	1378158.72	Аналитический метод	0.50	—
240	587220.23	1378284.25	Аналитический метод	0.50	—
241	587269.59	1378410.34	Аналитический метод	0.50	—
242	587313.13	1378520.19	Аналитический метод	0.50	—
243	587357.67	1378633.04	Аналитический метод	0.50	—
244	587404.60	1378752.51	Аналитический метод	0.50	—
245	587453.19	1378875.98	Аналитический метод	0.50	—
246	587504.54	1379005.53	Аналитический метод	0.50	—
247	587554.57	1379133.27	Аналитический метод	0.50	—
248	587609.61	1379273.22	Аналитический метод	0.50	—
249	587671.99	1379431.34	Аналитический метод	0.50	—
250	587738.15	1379581.68	Аналитический метод	0.50	—
251	587814.87	1379755.51	Аналитический метод	0.50	—
252	587881.43	1379907.08	Аналитический метод	0.50	—
253	587947.70	1380057.12	Аналитический метод	0.50	—
254	587998.55	1380172.46	Аналитический метод	0.50	—
255	588073.80	1380342.92	Аналитический метод	0.50	—
256	588115.93	1380439.35	Аналитический метод	0.50	—
257	588185.50	1380596.89	Аналитический метод	0.50	—
258	588254.74	1380754.16	Аналитический метод	0.50	—
259	588301.70	1380860.66	Аналитический метод	0.50	—
260	588356.12	1380984.11	Аналитический метод	0.50	—
261	588427.92	1381146.84	Аналитический метод	0.50	—
262	588472.77	1381241.14	Аналитический метод	0.50	—
263	588518.80	1381336.75	Аналитический метод	0.50	—
264	588553.96	1381409.87	Аналитический метод	0.50	—
265	588601.89	1381510.35	Аналитический метод	0.50	—
266	588646.73	1381603.24	Аналитический метод	0.50	—
267	588688.76	1381690.79	Аналитический метод	0.50	—
268	588729.83	1381776.83	Аналитический метод	0.50	—
269	588771.94	1381864.61	Аналитический метод	0.50	—
270	588809.61	1381943.10	Аналитический метод	0.50	—
271	588858.77	1382045.56	Аналитический метод	0.50	—
272	588896.33	1382124.27	Аналитический метод	0.50	—
273	588966.86	1382268.08	Аналитический метод	0.50	—
274	589053.15	1382443.47	Аналитический метод	0.50	—
275	589093.69	1382587.85	Аналитический метод	0.50	—
276	589130.67	1382591.24	Аналитический метод	0.50	—
277	589174.35	1382601.13	Аналитический метод	0.50	—
278	589167.73	1382630.39	Аналитический метод	0.50	—
279	589125.97	1382620.94	Аналитический метод	0.50	—
280	589070.39	1382615.84	Аналитический метод	0.50	—
281	589025.01	1382454.24	Аналитический метод	0.50	—
282	588939.93	1382281.30	Аналитический метод	0.50	—
283	588869.32	1382137.33	Аналитический метод	0.50	—
284	588831.71	1382058.50	Аналитический метод	0.50	—
285	588782.57	1381956.08	Аналитический метод	0.50	—
286	588744.90	1381877.59	Аналитический метод	0.50	—
287	588702.77	1381789.78	Аналитический метод	0.50	—
288	588661.70	1381703.75	Аналитический метод	0.50	—
289	588619.69	1381616.26	Аналитический метод	0.50	—
290	588574.84	1381523.33	Аналитический метод	0.50	—

1	2	3	4	5	6
291	588526.90	1381422.83	Аналитический метод	0.50	—
292	588491.76	1381349.75	Аналитический метод	0.50	—
293	588445.71	1381254.09	Аналитический метод	0.50	—
294	588400.64	1381159.34	Аналитический метод	0.50	—
295	588328.68	1380996.22	Аналитический метод	0.50	—
296	588274.25	1380872.76	Аналитический метод	0.50	—
297	588227.29	1380766.27	Аналитический метод	0.50	—
298	588158.05	1380608.99	Аналитический метод	0.50	—
299	588088.47	1380451.41	Аналитический метод	0.50	—
300	588046.33	1380354.99	Аналитический метод	0.50	—
301	587971.11	1380184.57	Аналитический метод	0.50	—
302	587920.25	1380069.22	Аналитический метод	0.50	—
303	587853.97	1379919.17	Аналитический метод	0.50	—
304	587787.41	1379767.60	Аналитический метод	0.50	—
305	587710.69	1379593.77	Аналитический метод	0.50	—
306	587644.30	1379442.89	Аналитический метод	0.50	—
307	587581.71	1379284.22	Аналитический метод	0.50	—
308	587526.64	1379144.23	Аналитический метод	0.50	—
309	587476.63	1379016.52	Аналитический метод	0.50	—
310	587425.29	1378887.00	Аналитический метод	0.50	—
311	587376.69	1378763.50	Аналитический метод	0.50	—
312	587329.76	1378644.03	Аналитический метод	0.50	—
313	587285.23	1378531.22	Аналитический метод	0.50	—
314	587241.68	1378421.33	Аналитический метод	0.50	—
315	587192.31	1378295.21	Аналитический метод	0.50	—
316	587142.90	1378169.72	Аналитический метод	0.50	—
317	587089.22	1378033.43	Аналитический метод	0.50	—
318	587031.41	1377886.56	Аналитический метод	0.50	—
319	586979.26	1377753.31	Аналитический метод	0.50	—
320	586928.85	1377625.95	Аналитический метод	0.50	—
321	586882.77	1377508.96	Аналитический метод	0.50	—
322	586835.46	1377388.79	Аналитический метод	0.50	—
323	586783.77	1377256.76	Аналитический метод	0.50	—
324	586728.61	1377117.13	Аналитический метод	0.50	—
325	586678.47	1376990.02	Аналитический метод	0.50	—
326	586619.53	1376840.22	Аналитический метод	0.50	—
327	586568.60	1376710.48	Аналитический метод	0.50	—
328	586512.63	1376568.65	Аналитический метод	0.50	—
329	586461.34	1376438.87	Аналитический метод	0.50	—
330	586415.13	1376320.61	Аналитический метод	0.50	—
331	586370.11	1376207.04	Аналитический метод	0.50	—
332	586319.21	1376077.72	Аналитический метод	0.50	—
333	586267.77	1375946.39	Аналитический метод	0.50	—
334	586211.35	1375803.09	Аналитический метод	0.50	—
335	586160.00	1375673.38	Аналитический метод	0.50	—
336	586111.03	1375548.67	Аналитический метод	0.50	—
337	586048.33	1375389.70	Аналитический метод	0.50	—
338	585989.69	1375240.46	Аналитический метод	0.50	—
339	585923.95	1375073.15	Аналитический метод	0.50	—
340	585858.24	1374906.52	Аналитический метод	0.50	—
341	585785.69	1374740.88	Аналитический метод	0.50	—
342	585720.95	1374592.95	Аналитический метод	0.50	—
343	585658.80	1374451.18	Аналитический метод	0.50	—
344	585591.49	1374297.36	Аналитический метод	0.50	—
345	585523.61	1374141.86	Аналитический метод	0.50	—
346	585456.31	1373988.06	Аналитический метод	0.50	—
347	585384.87	1373824.39	Аналитический метод	0.50	—
348	585309.50	1373652.12	Аналитический метод	0.50	—
349	585235.41	1373483.21	Аналитический метод	0.50	—
350	585168.21	1373329.65	Аналитический метод	0.50	—
351	585107.51	1373190.94	Аналитический метод	0.50	—

Лист №8

1	2	3	4	5	6
352	585037.12	1373030.79	Аналитический метод	0.50	–
353	584952.28	1372886.90	Аналитический метод	0.50	–
354	584866.96	1372742.98	Аналитический метод	0.50	–
355	584789.64	1372612.63	Аналитический метод	0.50	–
356	584712.55	1372482.95	Аналитический метод	0.50	–
357	584619.46	1372355.27	Аналитический метод	0.50	–
358	584519.70	1372218.32	Аналитический метод	0.50	–
359	584422.03	1372084.23	Аналитический метод	0.50	–
360	584327.39	1371954.86	Аналитический метод	0.50	–
361	584230.14	1371821.28	Аналитический метод	0.50	–
362	584123.47	1371674.85	Аналитический метод	0.50	–
363	584023.90	1371538.29	Аналитический метод	0.50	–
364	583930.71	1371410.28	Аналитический метод	0.50	–
365	583826.92	1371267.79	Аналитический метод	0.50	–
366	583727.46	1371130.98	Аналитический метод	0.50	–
367	583675.35	1370980.25	Аналитический метод	0.50	–
368	583625.33	1370833.71	Аналитический метод	0.50	–
369	583589.31	1370728.37	Аналитический метод	0.50	–
370	583545.07	1370599.98	Аналитический метод	0.50	–
371	583527.67	1370475.75	Аналитический метод	0.50	–
372	583508.02	1370333.26	Аналитический метод	0.50	–
373	583488.18	1370189.44	Аналитический метод	0.50	–
374	583471.73	1370070.32	Аналитический метод	0.50	–
375	583456.07	1369946.79	Аналитический метод	0.50	–
376	583513.10	1369860.77	Аналитический метод	0.50	–
377	583486.52	1369761.73	Аналитический метод	0.50	–
378	583458.56	1369660.36	Аналитический метод	0.50	–
379	583417.30	1369510.78	Аналитический метод	0.50	–
380	583376.86	1369363.68	Аналитический метод	0.50	–
381	583359.25	1369232.03	Аналитический метод	0.50	–
382	583339.82	1369081.71	Аналитический метод	0.50	–
383	583323.42	1368959.57	Аналитический метод	0.50	–
384	583304.65	1368815.42	Аналитический метод	0.50	–
385	583286.86	1368679.12	Аналитический метод	0.50	–
386	583272.85	1368577.75	Аналитический метод	0.50	–
387	583181.73	1368485.13	Аналитический метод	0.50	–
388	583087.01	1368390.20	Аналитический метод	0.50	–
389	583018.97	1368321.78	Аналитический метод	0.50	–
390	582956.30	1368257.64	Аналитический метод	0.50	–
391	582855.13	1368154.03	Аналитический метод	0.50	–
392	582736.53	1368034.67	Аналитический метод	0.50	–
393	582624.70	1367920.79	Аналитический метод	0.50	–
394	582568.94	1367770.08	Аналитический метод	0.50	–
395	582524.26	1367650.47	Аналитический метод	0.50	–
396	582469.77	1367502.13	Аналитический метод	0.50	–
397	582409.64	1367339.09	Аналитический метод	0.50	–
398	582356.76	1367195.85	Аналитический метод	0.50	–
399	582300.39	1367042.11	Аналитический метод	0.50	–
400	582261.12	1366866.64	Аналитический метод	0.50	–
401	582236.78	1366758.43	Аналитический метод	0.50	–
402	582202.39	1366603.56	Аналитический метод	0.50	–
403	582169.33	1366455.16	Аналитический метод	0.50	–
404	582145.78	1366345.50	Аналитический метод	0.50	–
405	582111.48	1366196.96	Аналитический метод	0.50	–
406	582075.09	1366031.72	Аналитический метод	0.50	–
407	582038.71	1365870.29	Аналитический метод	0.50	–
408	581942.81	1365757.60	Аналитический метод	0.50	–
409	581842.58	1365640.87	Аналитический метод	0.50	–
410	581732.01	1365512.03	Аналитический метод	0.50	–
411	581617.75	1365378.71	Аналитический метод	0.50	–
412	581513.15	1365257.00	Аналитический метод	0.50	–

Лист №9

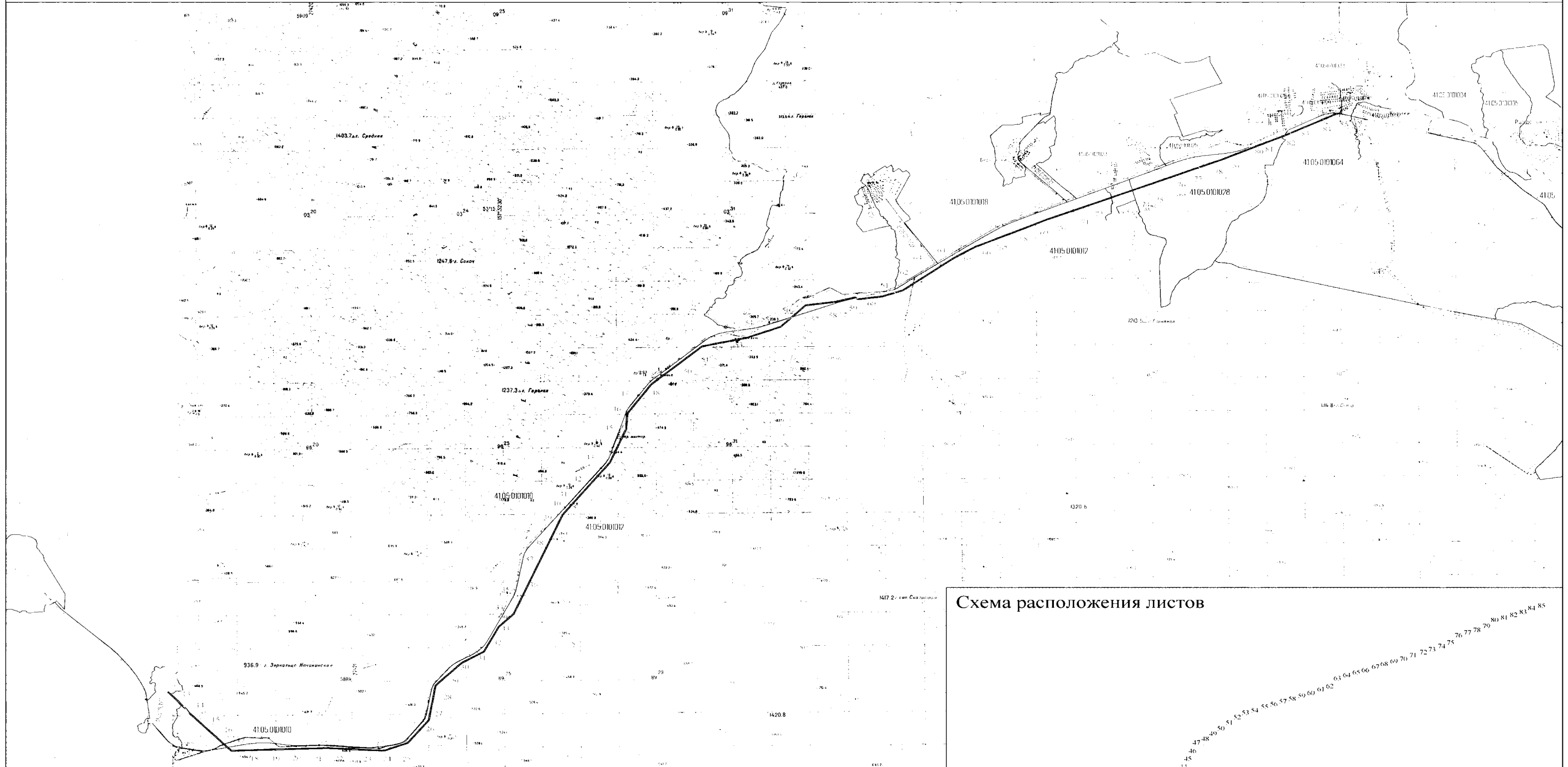
1	2	3	4	5	6
413	581415.23	1365142.93	Аналитический метод	0.50	–
414	581297.65	1365005.95	Аналитический метод	0.50	–
415	581195.20	1364886.72	Аналитический метод	0.50	–
416	581085.74	1364759.34	Аналитический метод	0.50	–
417	580965.94	1364619.24	Аналитический метод	0.50	–
418	580898.33	1364541.16	Аналитический метод	0.50	–
419	580815.34	1364481.27	Аналитический метод	0.50	–
420	580699.13	1364398.16	Аналитический метод	0.50	–
421	580563.09	1364301.20	Аналитический метод	0.50	–
422	580472.45	1364236.37	Аналитический метод	0.50	–
423	580383.66	1364172.89	Аналитический метод	0.50	–
424	580272.80	1364093.60	Аналитический метод	0.50	–
425	580203.45	1364044.01	Аналитический метод	0.50	–
426	580117.30	1363982.41	Аналитический метод	0.50	–
427	580029.29	1363920.53	Аналитический метод	0.50	–
428	579936.05	1363913.15	Аналитический метод	0.50	–
429	579802.28	1363903.70	Аналитический метод	0.50	–
430	579662.92	1363893.87	Аналитический метод	0.50	–
431	579562.83	1363886.50	Аналитический метод	0.50	–
432	579459.77	1363843.27	Аналитический метод	0.50	–
433	579322.74	1363785.71	Аналитический метод	0.50	–
434	579233.22	1363748.00	Аналитический метод	0.50	–
435	579113.79	1363697.65	Аналитический метод	0.50	–
436	578965.94	1363635.35	Аналитический метод	0.50	–
437	578838.39	1363581.61	Аналитический метод	0.50	–
438	578683.83	1363516.48	Аналитический метод	0.50	–
439	578545.90	1363457.98	Аналитический метод	0.50	–
440	578405.53	1363347.99	Аналитический метод	0.50	–
441	578291.79	1363258.07	Аналитический метод	0.50	–
442	578158.23	1363152.81	Аналитический метод	0.50	–
443	578021.32	1363044.97	Аналитический метод	0.50	–
444	577894.74	1362945.31	Аналитический метод	0.50	–
445	577784.25	1362858.05	Аналитический метод	0.50	–
446	577709.07	1362798.79	Аналитический метод	0.50	–
447	577637.44	1362742.32	Аналитический метод	0.50	–
448	577516.75	1362647.16	Аналитический метод	0.50	–
449	577368.35	1362530.19	Аналитический метод	0.50	–
450	577233.57	1362423.96	Аналитический метод	0.50	–
451	577090.55	1362311.21	Аналитический метод	0.50	–
452	576972.96	1362218.80	Аналитический метод	0.50	–
453	576826.40	1362155.36	Аналитический метод	0.50	–
454	576660.59	1362084.36	Аналитический метод	0.50	–
455	576501.29	1362016.10	Аналитический метод	0.50	–
456	576343.08	1361948.21	Аналитический метод	0.50	–
457	576189.96	1361882.46	Аналитический метод	0.50	–
458	575995.35	1361798.98	Аналитический метод	0.50	–
459	575825.05	1361726.04	Аналитический метод	0.50	–
460	575635.85	1361644.79	Аналитический метод	0.50	–
461	575465.08	1361571.41	Аналитический метод	0.50	–
462	575317.56	1361507.86	Аналитический метод	0.50	–
463	575163.34	1361441.74	Аналитический метод	0.50	–
464	574975.75	1361361.42	Аналитический метод	0.50	–
465	574823.02	1361295.60	Аналитический метод	0.50	–
466	574632.70	1361214.17	Аналитический метод	0.50	–
467	574507.21	1361160.51	Аналитический метод	0.50	–
468	574310.17	1361075.60	Аналитический метод	0.50	–
469	574144.07	1361004.60	Аналитический метод	0.50	–
470	573983.12	1360935.08	Аналитический метод	0.50	–
471	573886.08	1360836.71	Аналитический метод	0.50	–
472	573800.03	1360748.82	Аналитический метод	0.50	–
473	573715.51	1360662.51	Аналитический метод	0.50	–

Лист №10

1	2	3	4	5	6
474	573663.74	1360609.76	Аналитический метод	0.50	–
475	573598.89	1360544.62	Аналитический метод	0.50	–
476	573432.21	1360458.32	Аналитический метод	0.50	–
477	573292.35	1360386.40	Аналитический метод	0.50	–
478	573148.22	1360311.58	Аналитический метод	0.50	–
479	573001.54	1360236.20	Аналитический метод	0.50	–
480	572850.53	1360157.39	Аналитический метод	0.50	–
481	572798.11	1360069.50	Аналитический метод	0.50	–
482	572751.60	1359989.91	Аналитический метод	0.50	–
483	572667.01	1359845.26	Аналитический метод	0.50	–
484	572580.63	1359697.16	Аналитический метод	0.50	–
485	572502.33	1359564.25	Аналитический метод	0.50	–
486	572388.66	1359449.10	Аналитический метод	0.50	–
487	572270.40	1359330.05	Аналитический метод	0.50	–
488	572135.00	1359193.70	Аналитический метод	0.50	–
489	572030.61	1359088.19	Аналитический метод	0.50	–
490	571915.23	1358972.47	Аналитический метод	0.50	–
491	571833.58	1358891.67	Аналитический метод	0.50	–
492	571704.33	1358868.87	Аналитический метод	0.50	–
493	571565.59	1358845.50	Аналитический метод	0.50	–
494	571317.54	1358803.66	Аналитический метод	0.50	–
495	571154.87	1358776.22	Аналитический метод	0.50	–
496	570962.64	1358743.61	Аналитический метод	0.50	–
497	570790.39	1358714.01	Аналитический метод	0.50	–
498	570664.07	1358613.83	Аналитический метод	0.50	–
499	570521.65	1358498.54	Аналитический метод	0.50	–
500	570376.57	1358381.89	Аналитический метод	0.50	–
501	570257.15	1358285.87	Аналитический метод	0.50	–
502	570181.36	1358224.80	Аналитический метод	0.50	–
503	570101.72	1358159.43	Аналитический метод	0.50	–
504	570063.71	1358062.67	Аналитический метод	0.50	–
505	570003.35	1357905.24	Аналитический метод	0.50	–
506	569945.06	1357752.29	Аналитический метод	0.50	–
507	569896.50	1357624.90	Аналитический метод	0.50	–
508	569860.43	1357528.77	Аналитический метод	0.50	–
509	569873.22	1357283.01	Аналитический метод	0.50	–
510	569883.21	1357098.56	Аналитический метод	0.50	–
511	569892.30	1356933.90	Аналитический метод	0.50	–
512	569901.12	1356774.99	Аналитический метод	0.50	–
513	569910.99	1356590.27	Аналитический метод	0.50	–
514	569919.67	1356439.58	Аналитический метод	0.50	–
515	569930.40	1356236.87	Аналитический метод	0.50	–
516	569940.26	1356064.64	Аналитический метод	0.50	–
517	569932.78	1355766.04	Аналитический метод	0.50	–
518	569929.71	1355670.85	Аналитический метод	0.50	–
519	569925.56	1355551.28	Аналитический метод	0.50	–
520	569918.60	1355349.33	Аналитический метод	0.50	–
521	569913.29	1355175.40	Аналитический метод	0.50	–
522	569907.27	1354997.66	Аналитический метод	0.50	–
523	569901.11	1354808.83	Аналитический метод	0.50	–
524	569897.17	1354687.91	Аналитический метод	0.50	–
525	569891.79	1354532.91	Аналитический метод	0.50	–
526	569886.56	1354373.85	Аналитический метод	0.50	–
527	569881.64	1354211.39	Аналитический метод	0.50	–
528	569874.65	1354019.63	Аналитический метод	0.50	–
529	569870.68	1353883.54	Аналитический метод	0.50	–
530	569867.23	1353786.72	Аналитический метод	0.50	–
531	569862.30	1353628.30	Аналитический метод	0.50	–
532	569859.70	1353520.20	Аналитический метод	0.50	–
533	569928.66	1353451.31	Аналитический метод	0.50	–
534	570042.92	1353340.79	Аналитический метод	0.50	–

Лист №11

1	2	3	4	5	6
535	570099.36	1353285.81	Аналитический метод	0.50	–
536	570195.46	1353193.08	Аналитический метод	0.50	–
537	570257.26	1353133.07	Аналитический метод	0.50	–
538	570393.20	1353001.92	Аналитический метод	0.50	–
539	570518.82	1352880.80	Аналитический метод	0.50	–
540	570608.43	1352794.51	Аналитический метод	0.50	–
541	570752.83	1352655.17	Аналитический метод	0.50	–
542	570828.85	1352581.66	Аналитический метод	0.50	–
543	570927.03	1352487.36	Аналитический метод	0.50	–
544	571034.09	1352384.57	Аналитический метод	0.50	–
545	571118.46	1352333.84	Аналитический метод	0.50	–
546	571180.70	1352273.00	Аналитический метод	0.50	–
547	571255.64	1352199.78	Аналитический метод	0.50	–
548	571353.67	1352123.11	Аналитический метод	0.50	–
549	571406.16	1352072.96	Аналитический метод	0.50	–
550	571460.94	1352020.65	Аналитический метод	0.50	–
551	571514.00	1351971.45	Аналитический метод	0.50	–
552	571565.92	1351922.65	Аналитический метод	0.50	–
553	571615.82	1351874.58	Аналитический метод	0.50	–
554	571623.90	1351858.44	Аналитический метод	0.50	–
1	571650.72	1351871.88	Аналитический метод	0.50	–




Используемые условные знаки и обозначения:

- проектное местоположение Сооружения ВЛЭП 35 КВ на деревянных опорах;
- проектная граница зоны действия публичного сервитута;
- граница кадастрового квартала;
- номер кадастрового квартала;
- установленная граница административно-территориального образования;
- реестровый номер границы административно-территориального образования;
- лист врезки масштаба 1:2000 и его номер.

[14]

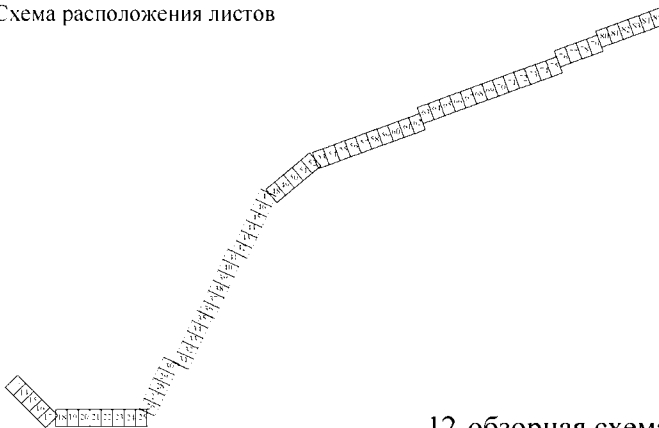
Масштаб 1 : 50 000

Схема расположения листов

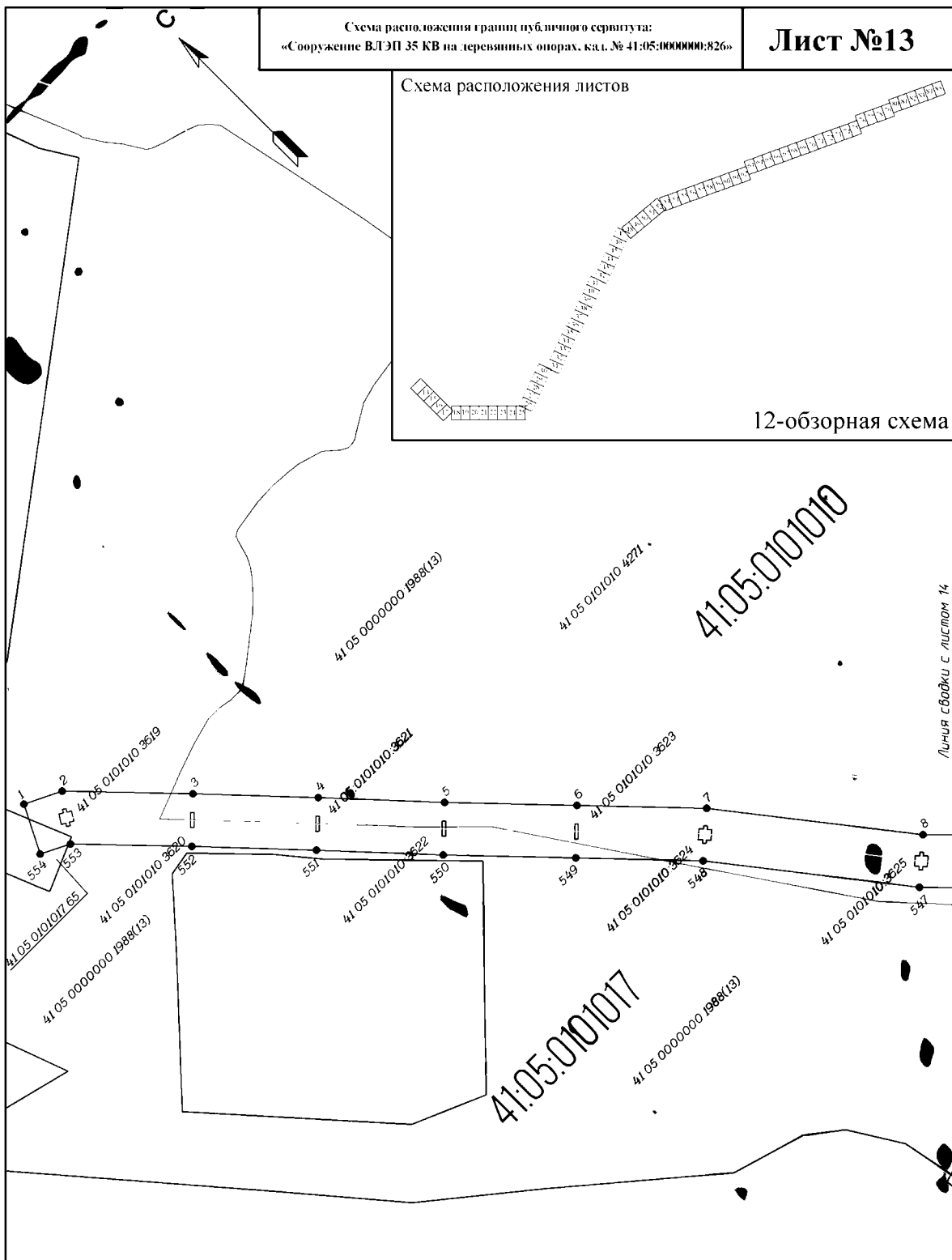


12-обзорная схема

Схема расположения листов



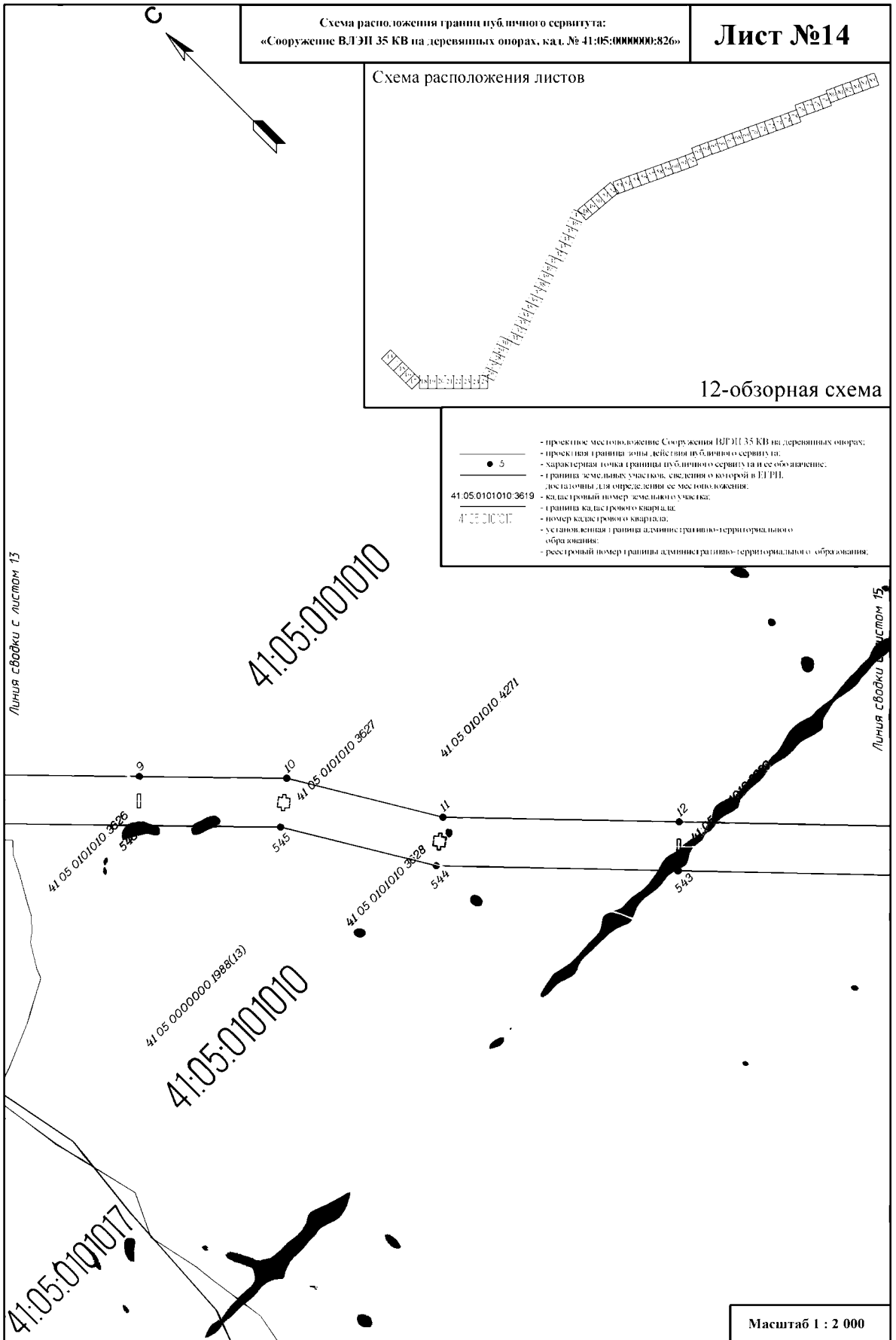
12-обзорная схема

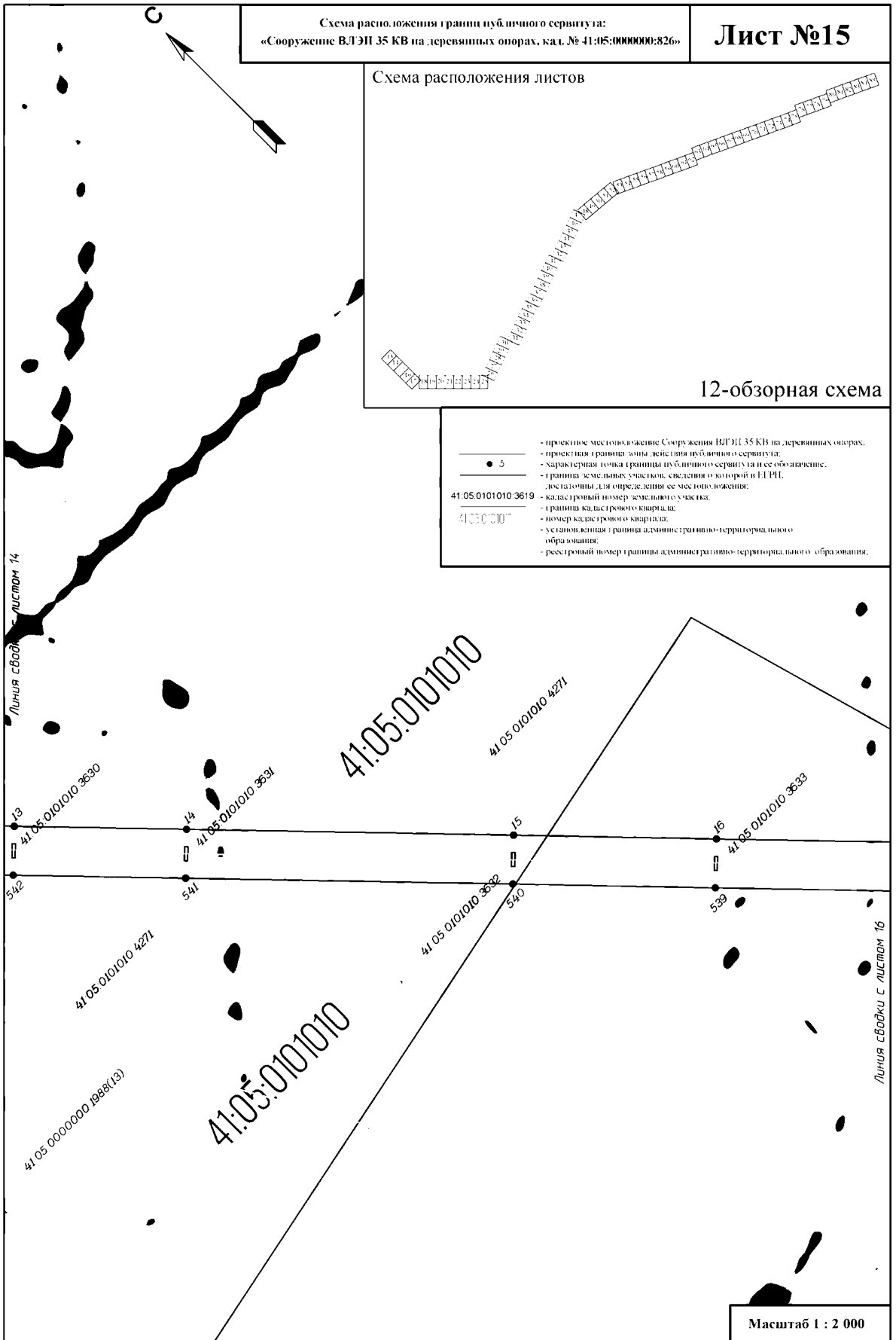


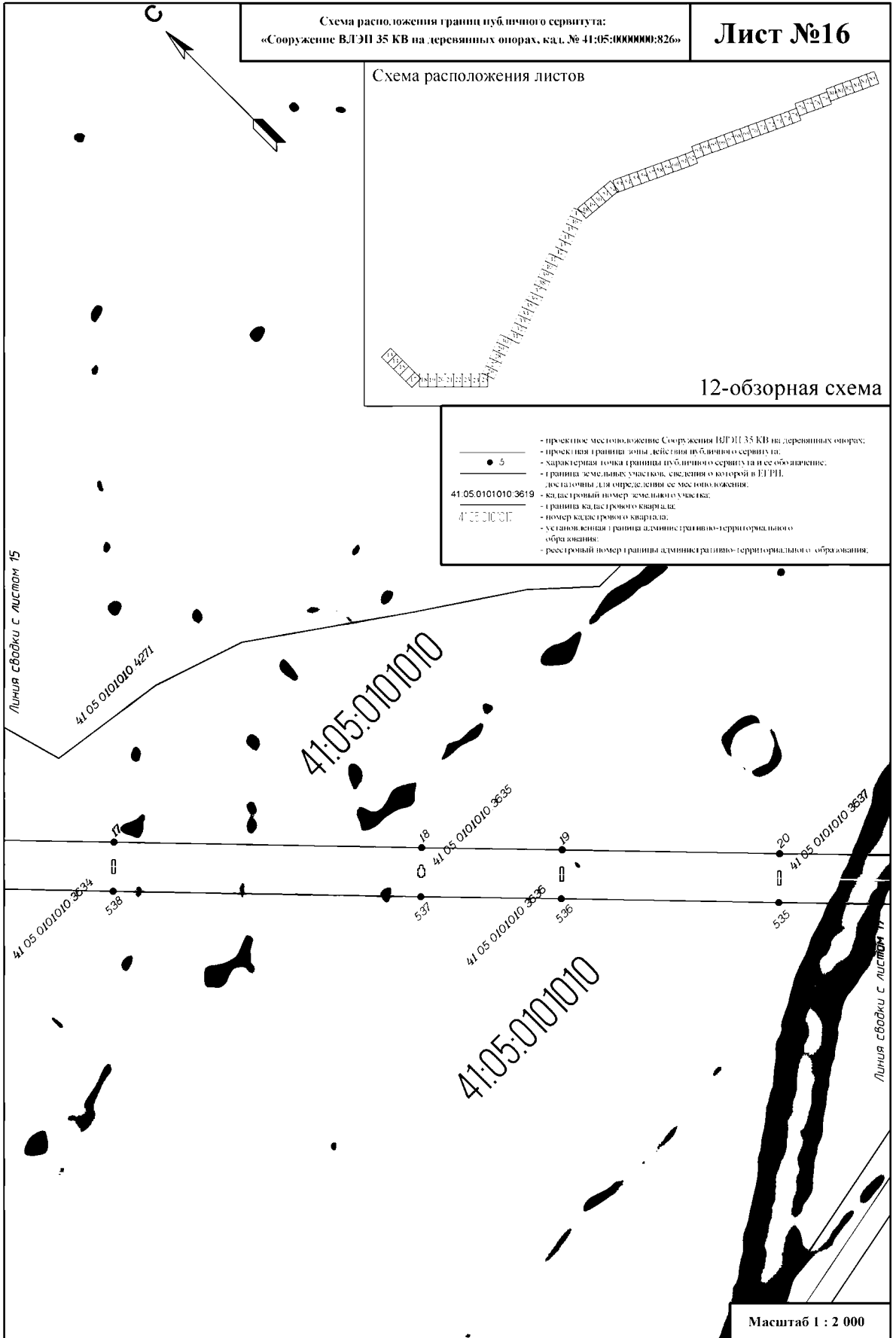
Используемые условные знаки и обозначения:

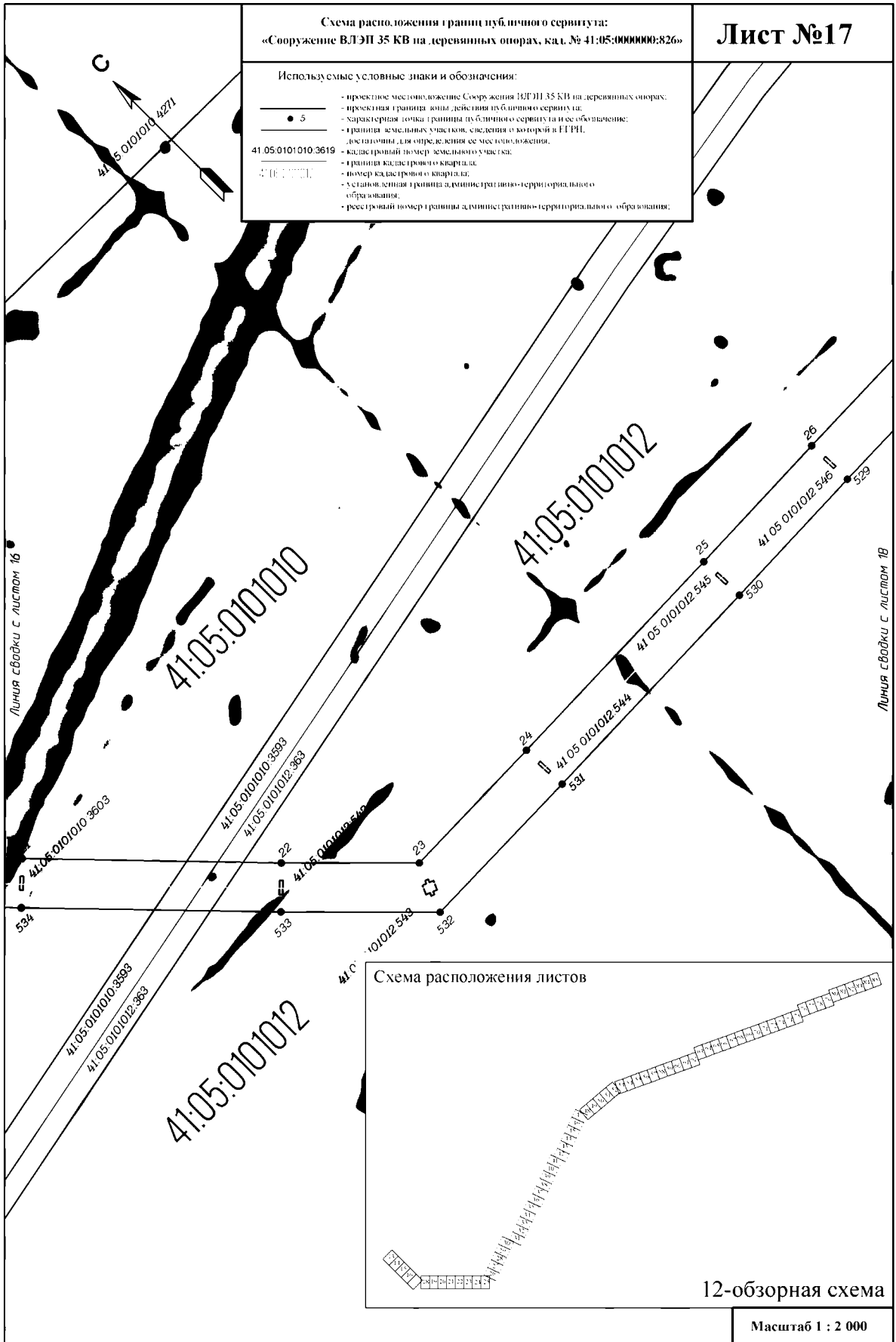
	• проектное местоположение Сооружения ВЛЭП 35 КВ на деревянных опорах;
	• проектная граница зоны действия публичного сервитута;
	• характерная точка границы публичного сервитута и ее обозначение;
	• граница земельных участков, сведения о которых в ЕГРН, достаточны для определения ее местоположения;
41:05:0101010:3619	• кадастровый номер земельного участка;
41:05:0101010	• граница кадастрового квартала;
	• номер кадастрового квартала;
	• установленная граница административно-территориального образования;
	• реестровой номер границы административно-территориального образования;

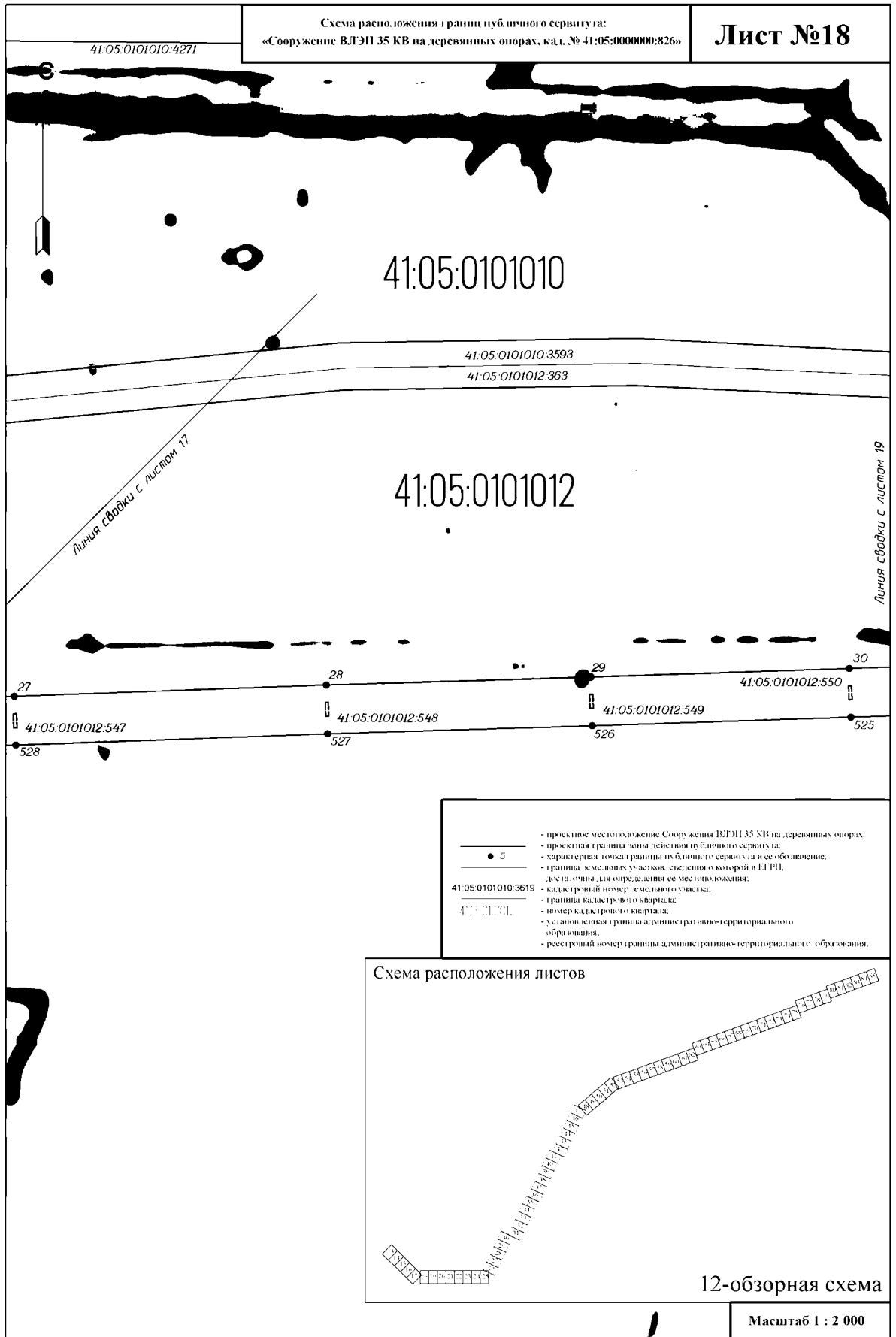
Масштаб 1 : 2 000

















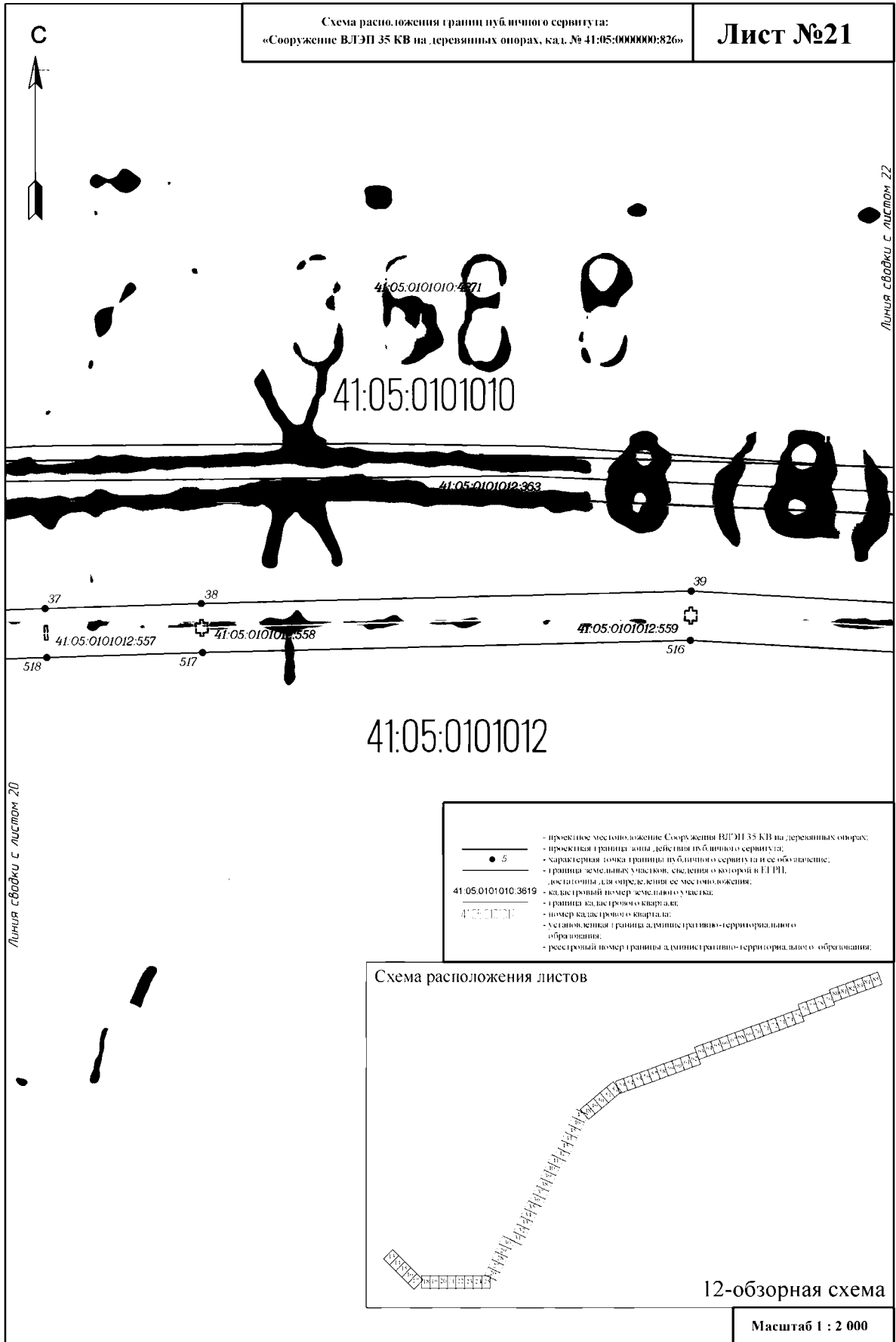


Схема расположения границ публичного сервитута:
«Сооружение ВЛЭП 35 КВ на деревянных опорах, кад. № 41:05:000000:826»


Лист №22



Линия съёмки с листом 23

41:05:0101010:4271

41:05:0101010

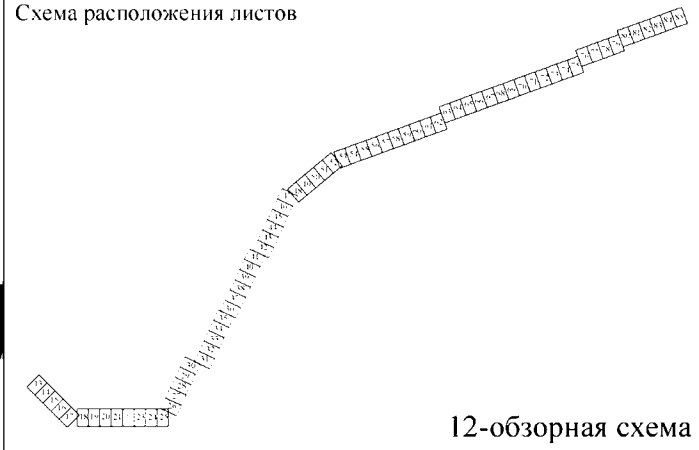


Линия съёмки с листом 21

Используемые условные знаки и обозначения:

- проектное местоположение Сооружения ВЛЭП 35 КВ на деревянных опорах;
- проектная граница зоны действия публичного сервитута;
- характерная точка границы публичного сервитута и ее обозначение;
- граница земельных участков, сведения о которой в ЕПРН;
- достаточная для определения ее местоположения;
- кадастровый номер земельного участка;
- граница кадастрового квартала;
- номер кадастрового квартала;
- условная линия границы административно-территориального образования;
- реестровый номер границы административно-территориального образования;

Схема расположения листов




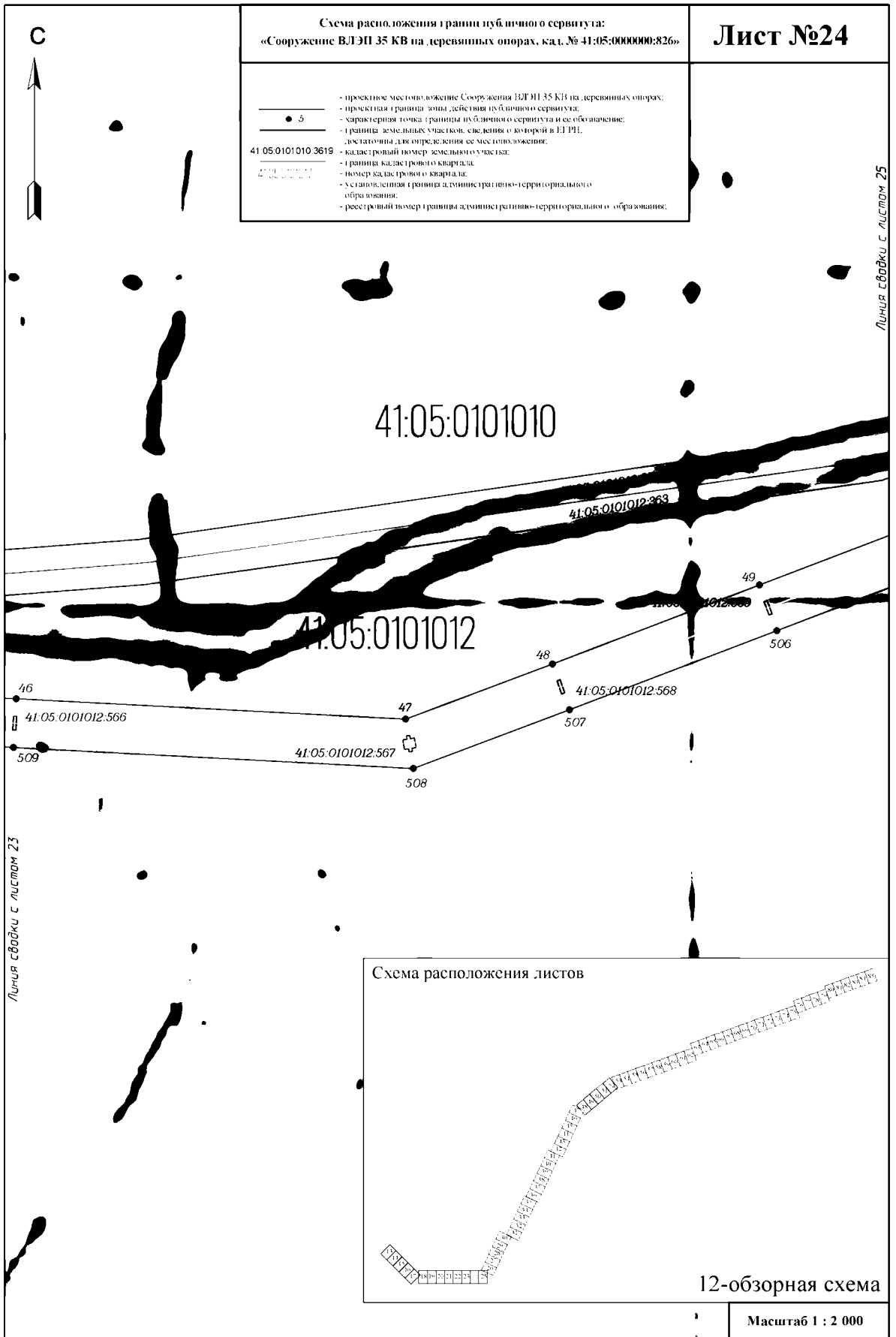
• 477


12-обзорная схема

Масштаб 1 : 2 000

Формат А3

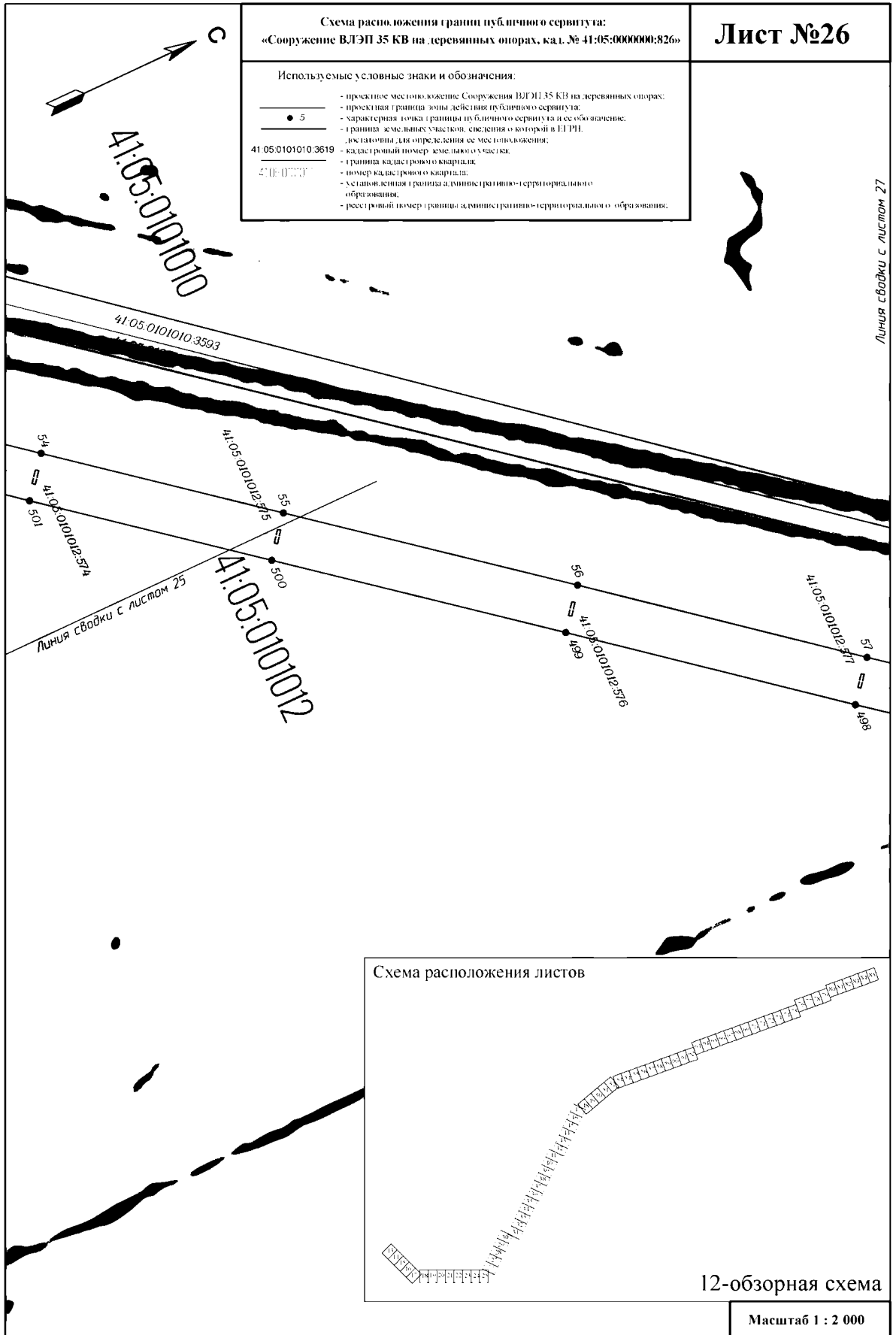


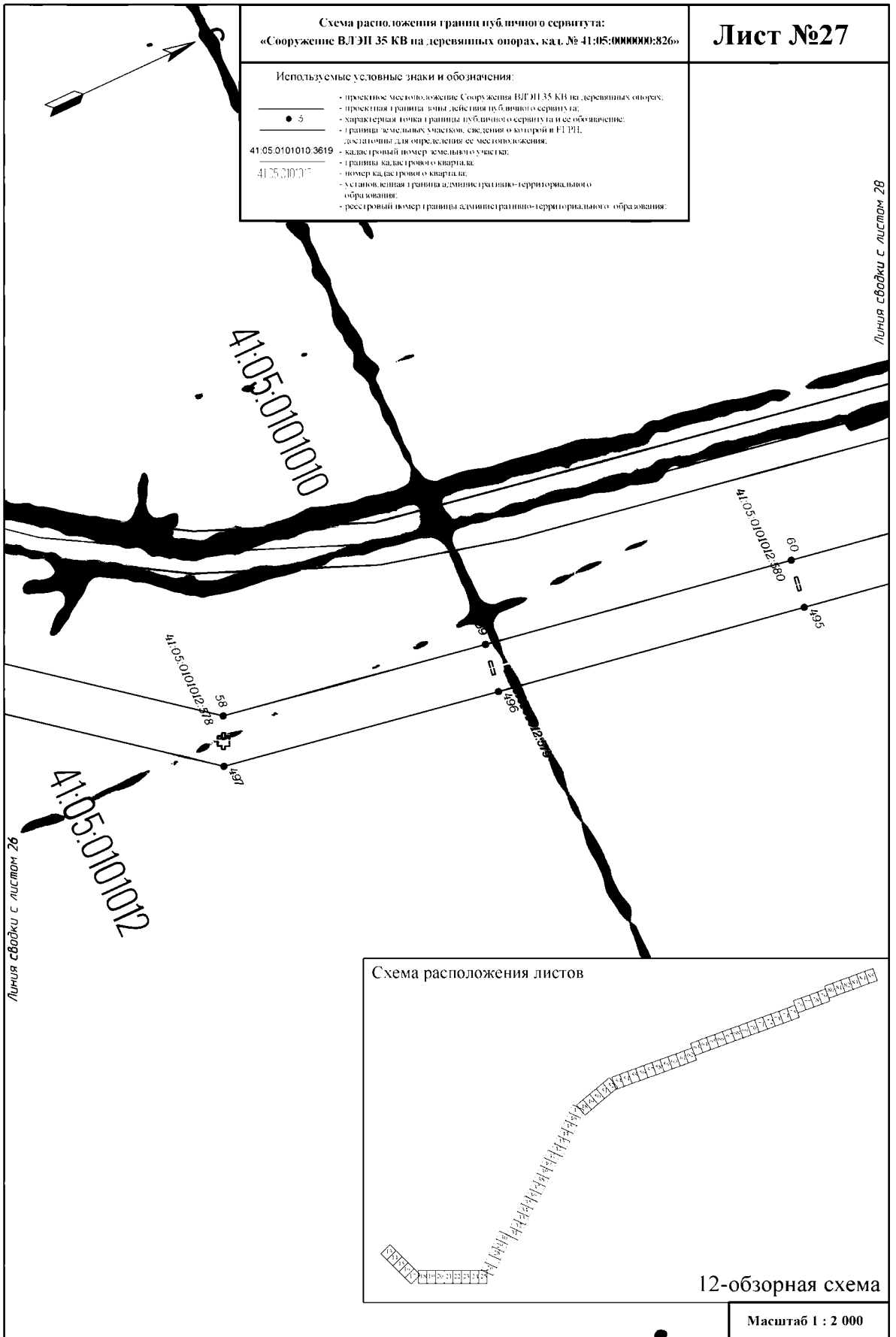


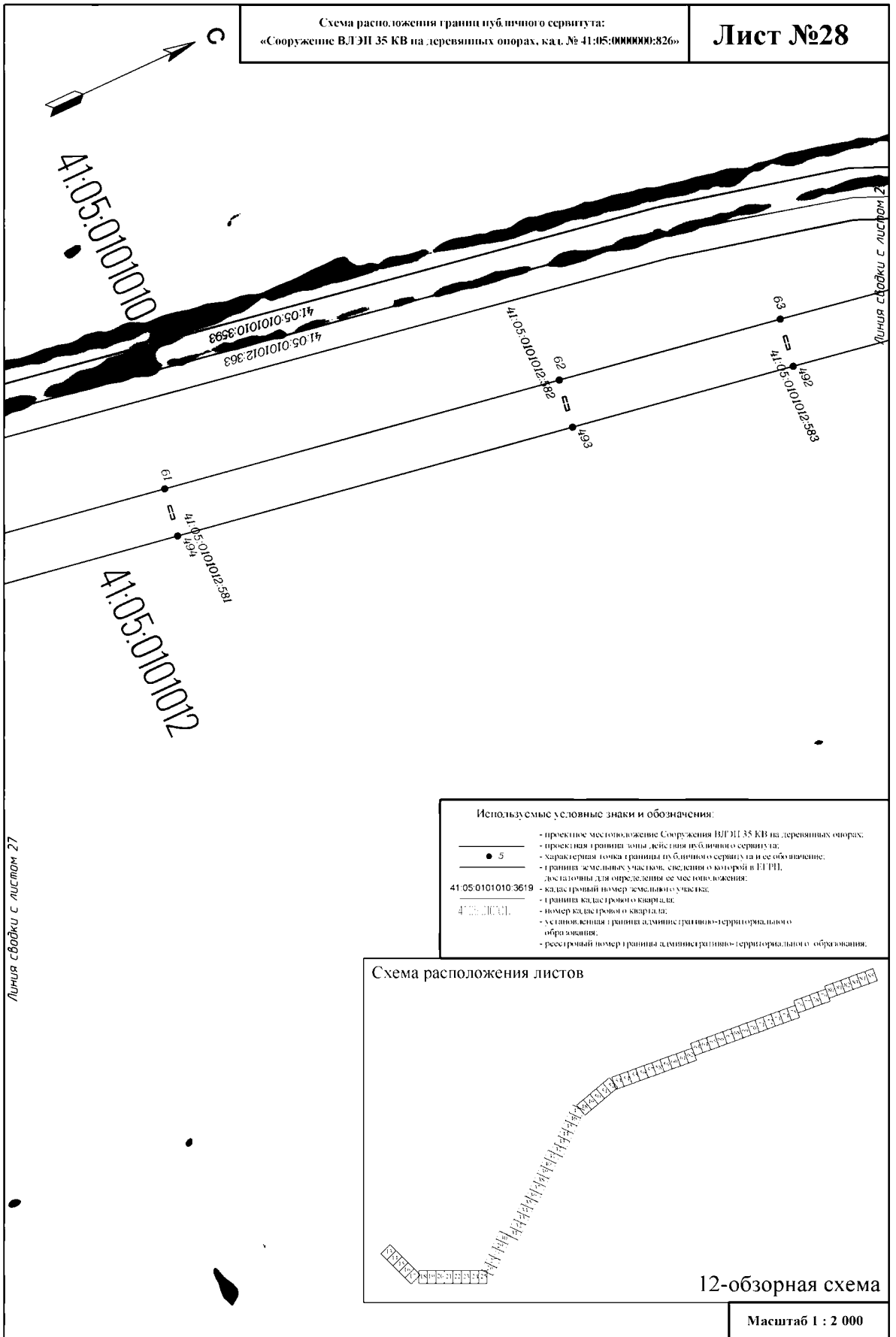


Линия съёмки с листом 24

Линия съёмки с листом 26

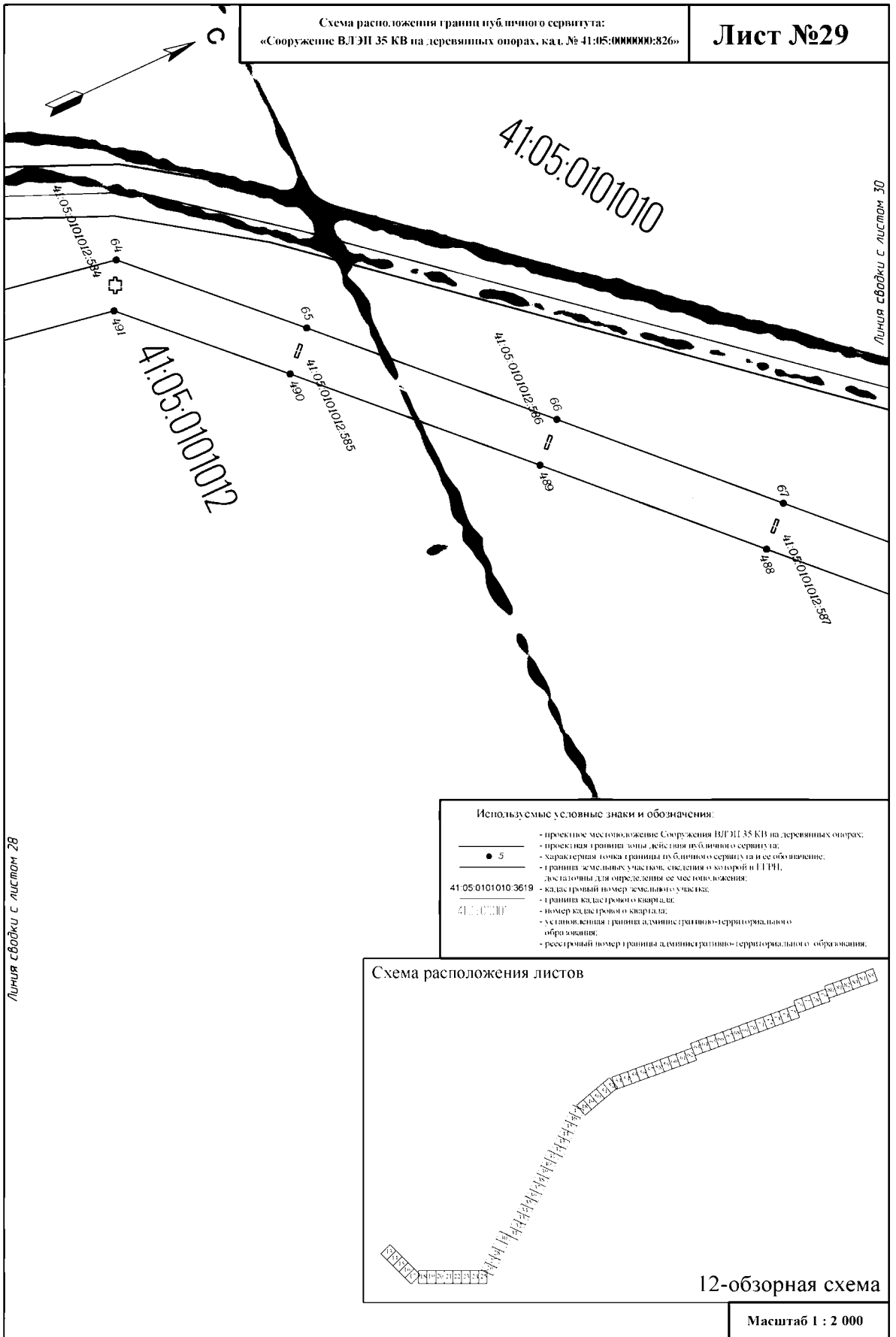






Улицы свободки с листом 27

Улицы свободки с листом 27



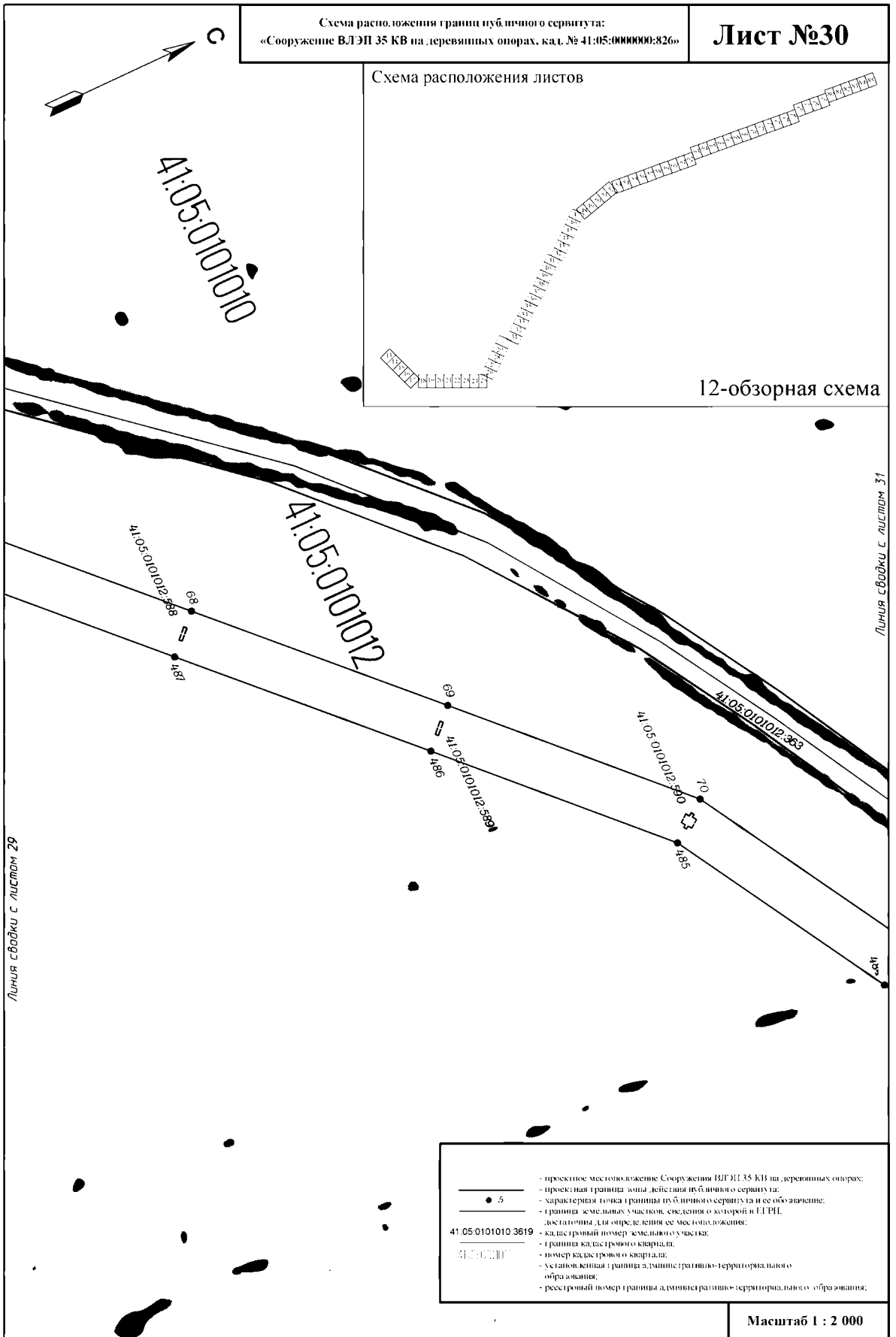
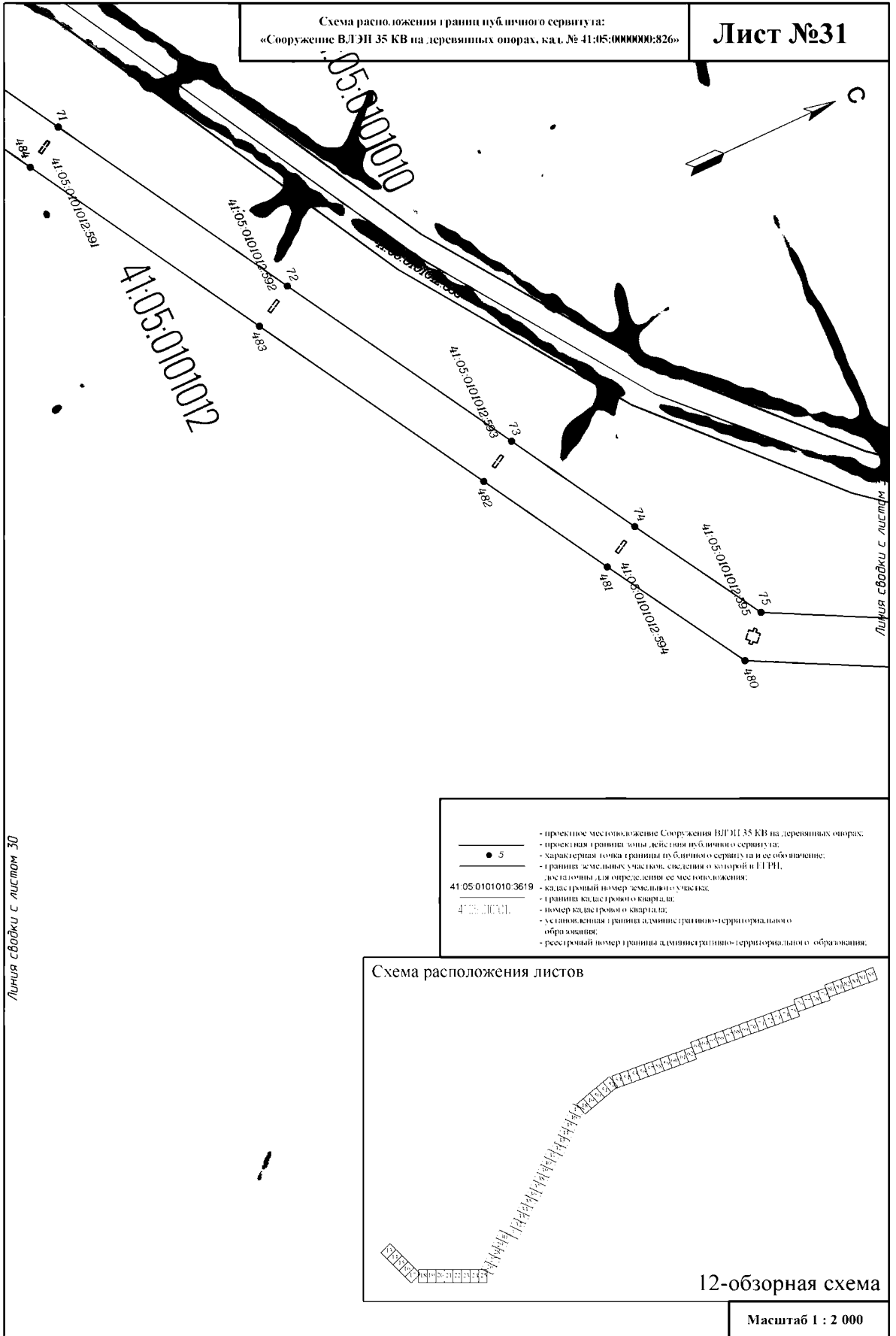


Схема расположения границ публичного сервитута:
«Сооружение ВЛЭП 35 КВ на деревянных опорах, кат. № 41:05:0000000:826»

Лист №31

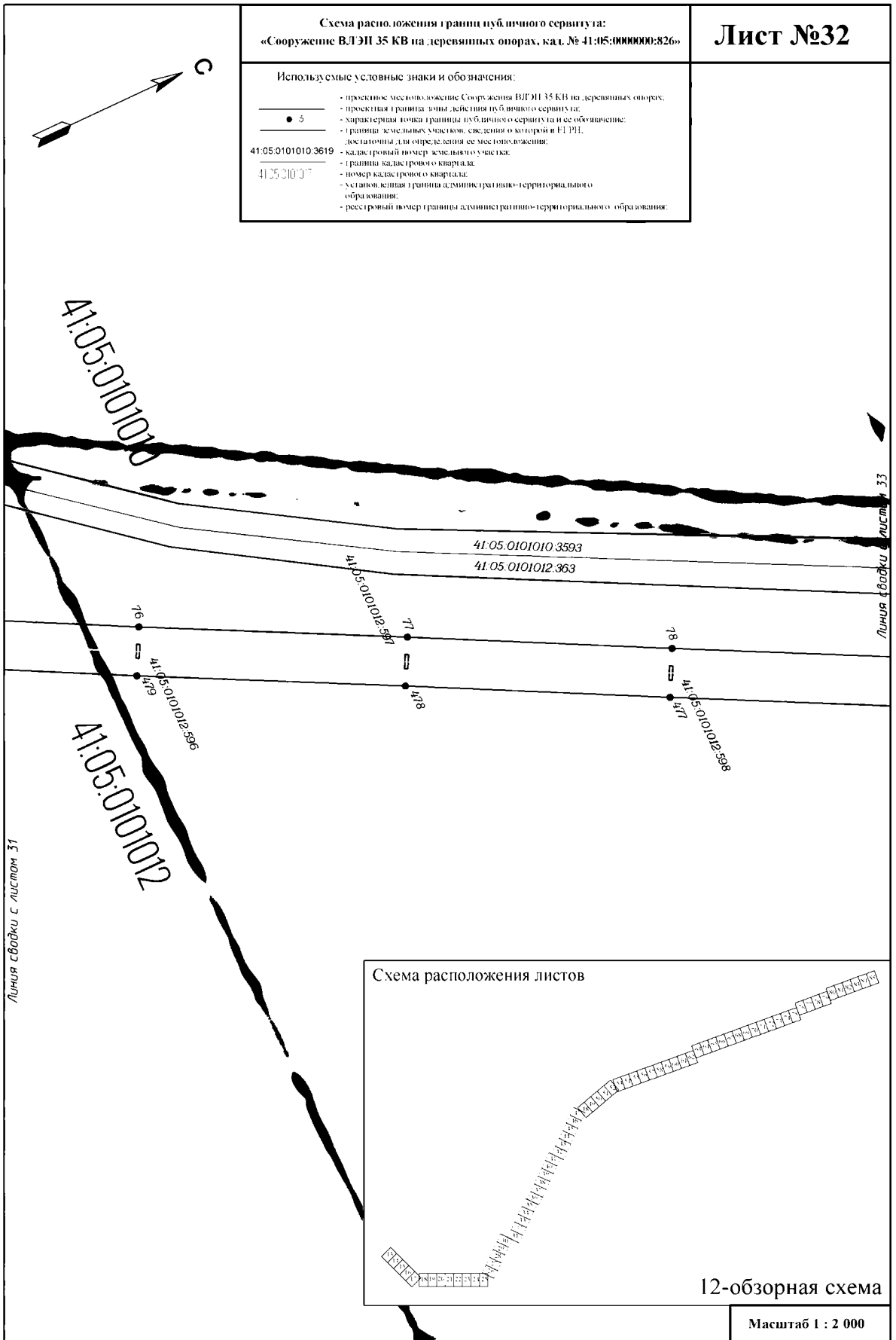


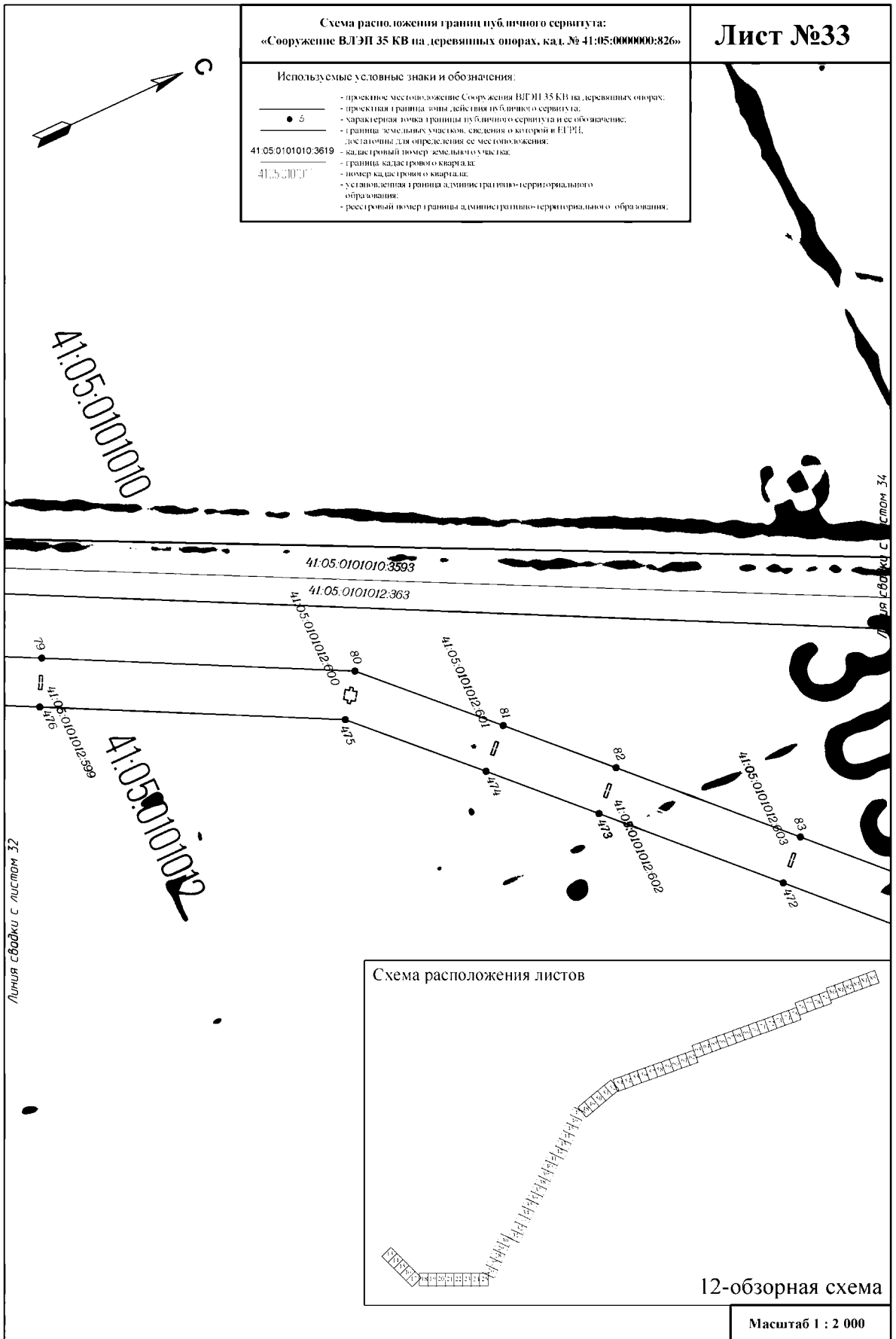
- проектное местоположение Сооружения ВЛЭП 35 КВ на деревянных опорах;
- проектная граница зоны действия публичного сервитута;
- характеристическая точка границы публичного сервитута и ее обозначение;
- граница земельных участков, сведения о кадастровой и ЕТРН, достаточны для определения ее местоположения;
- кадастровый номер земельного участка;
- граница кадастрового квартала;
- номер кадастрового квартала;
- условная линия границ административно-территориального образования;
- реестровый номер границ административно-территориального образования.



12-обзорная схема

Масштаб 1 : 2 000





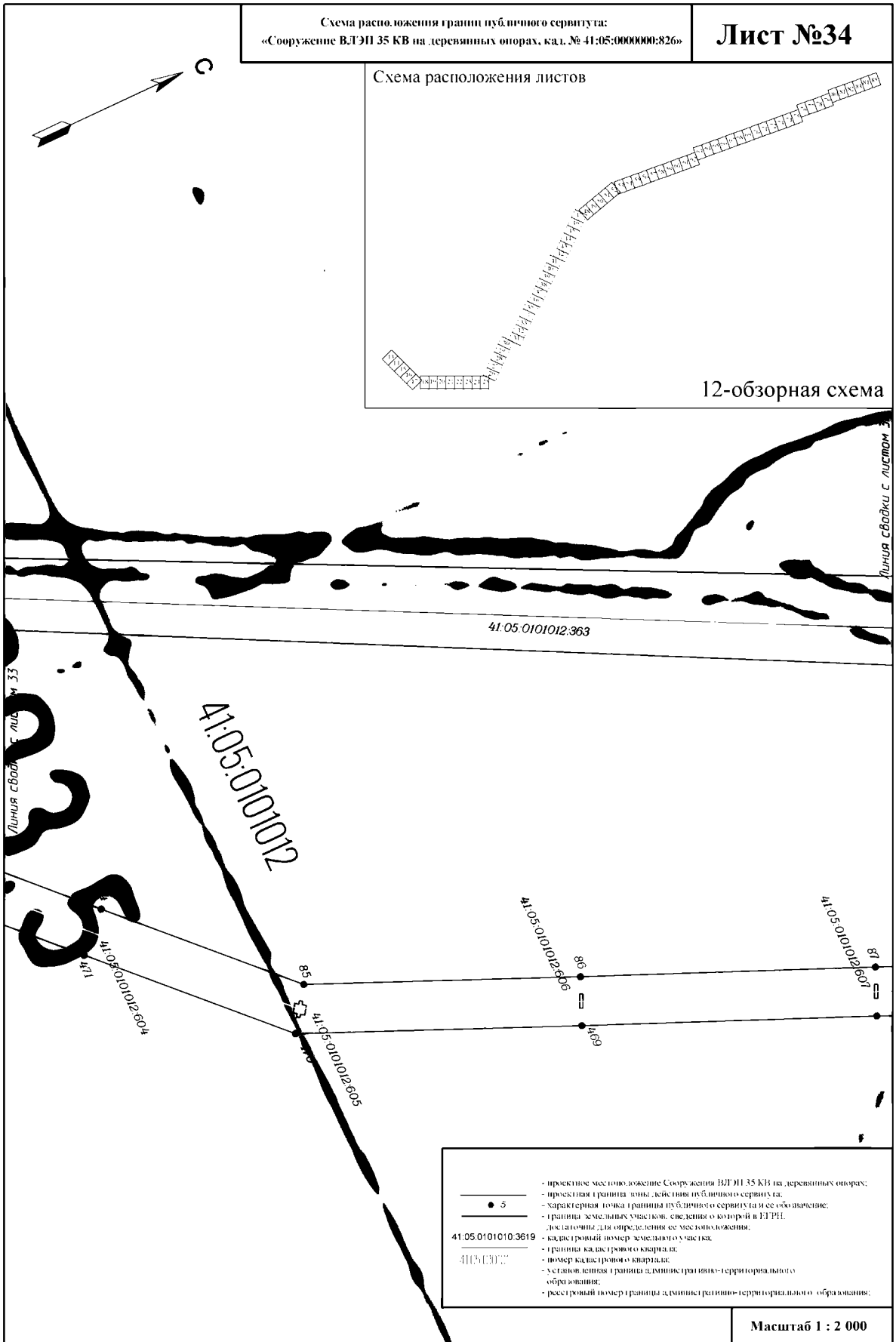
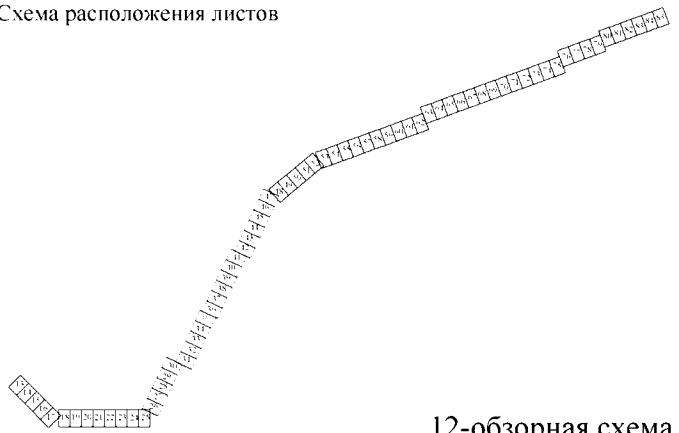


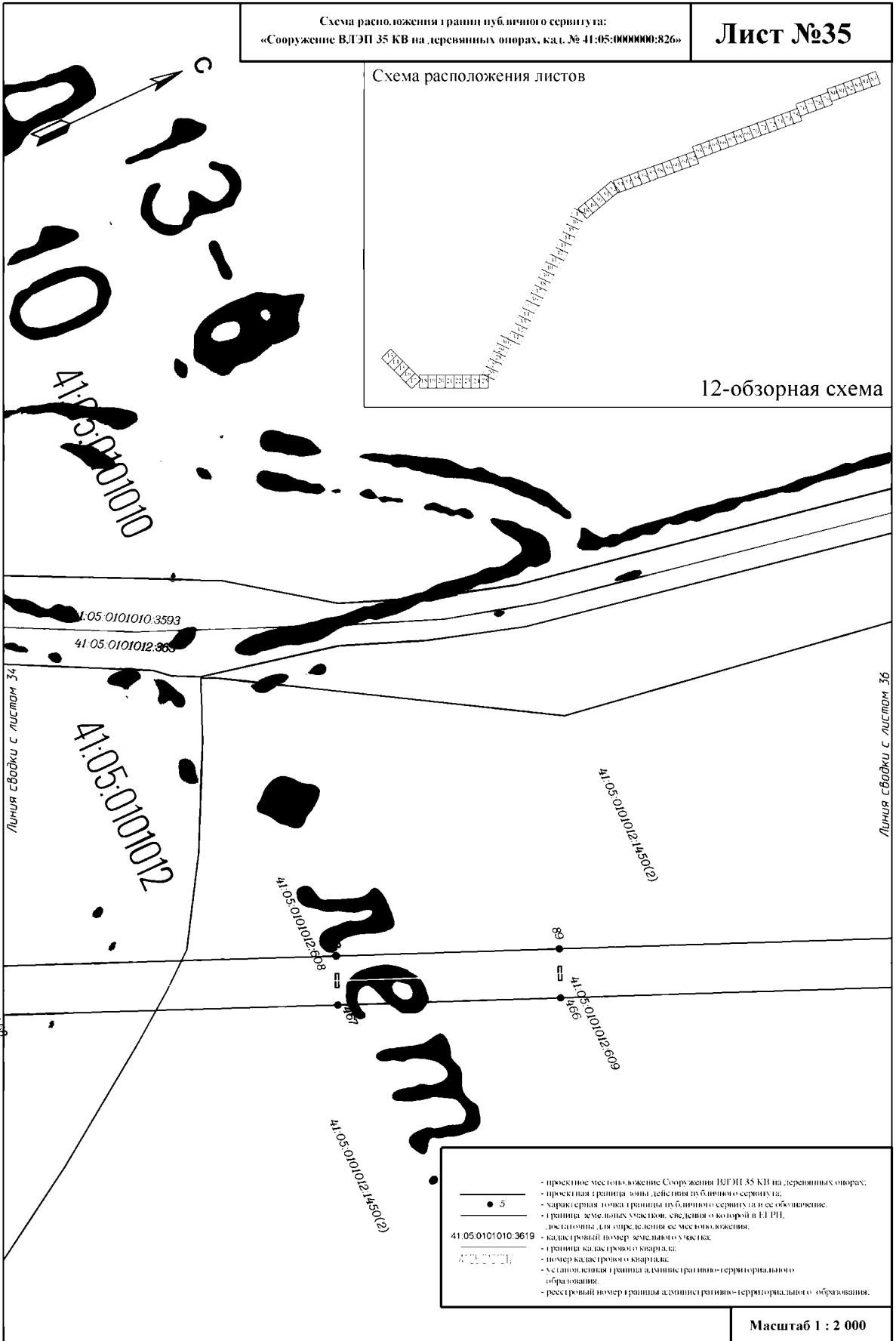
Схема расположения границ публично-сервитута:
«Сооружение ВЛЭП 35 КВ на деревянных опорах, кат. № 41:05:0000000:826»

Лист №35

Схема расположения листов



12-обзорная схема



- проектное местоположение Сооружения ВЛЭП 35 КВ на деревянных опорах;
- проектная граница зоны действия публично-сервитута;
- характерная точка границы публично-сервитута и ее обозначение;
- границы земельных участков, сведения о которых в Едином государственном реестре недвижимости;
- кадастровый номер земельного участка;
- границы кадастрового квартала;
- номер кадастрового квартала;
- установившая границу административно-территориального образования;
- реестровый номер границы административно-территориального образования.

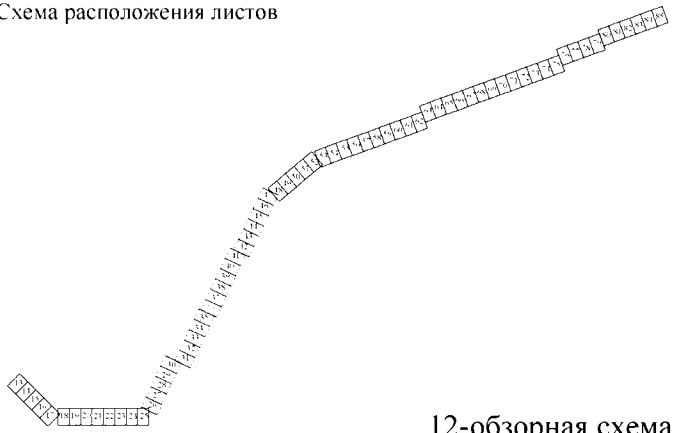
Масштаб 1 : 2 000

Листов 12

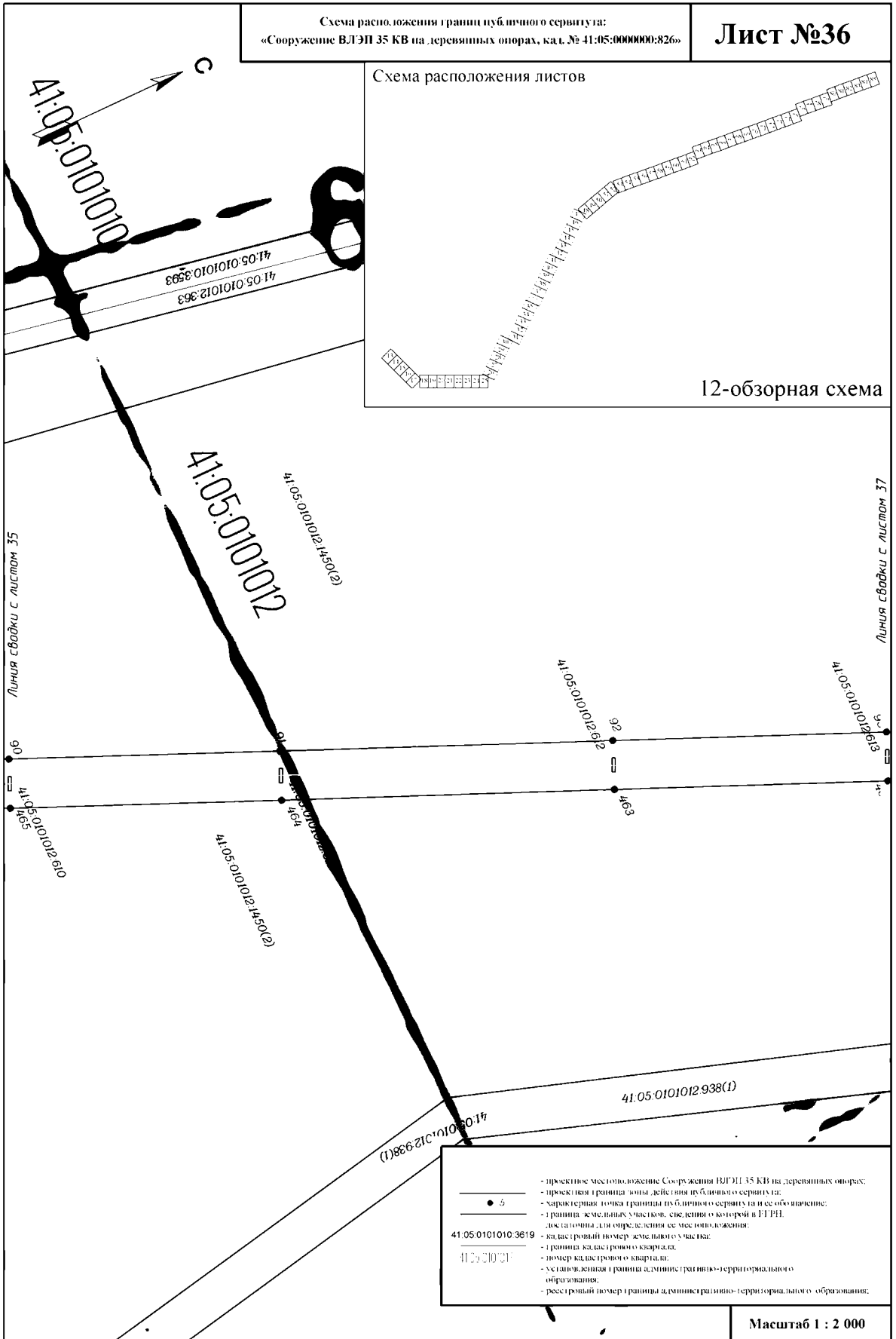
Схема расположения границ публично сервитута:
«Сооружение ВЛЭП 35 КВ на деревянных опорах, кад. № 41:05:0000000:826»

Лист №36

Схема расположения листов



12-обзорная схема



- проектное местоположение Сооружения ВЛЭП 35 КВ на деревянных опорах;
- проектная граница зоны действия публично сервитута;
- характерная точка границы публично сервитута по ее обозначению;
- граница земельного участка, сведения о котором в ЕИРП;
- достаточны для определения ее местоположения;
- 41:05:0101010:3619 - кадастровый номер земельного участка;
- граница кадастрового квартала;
- номер кадастрового квартала;
- установленная граница административно-территориального образования;
- реестровый номер границы административно-территориального образования;

Масштаб 1 : 2 000

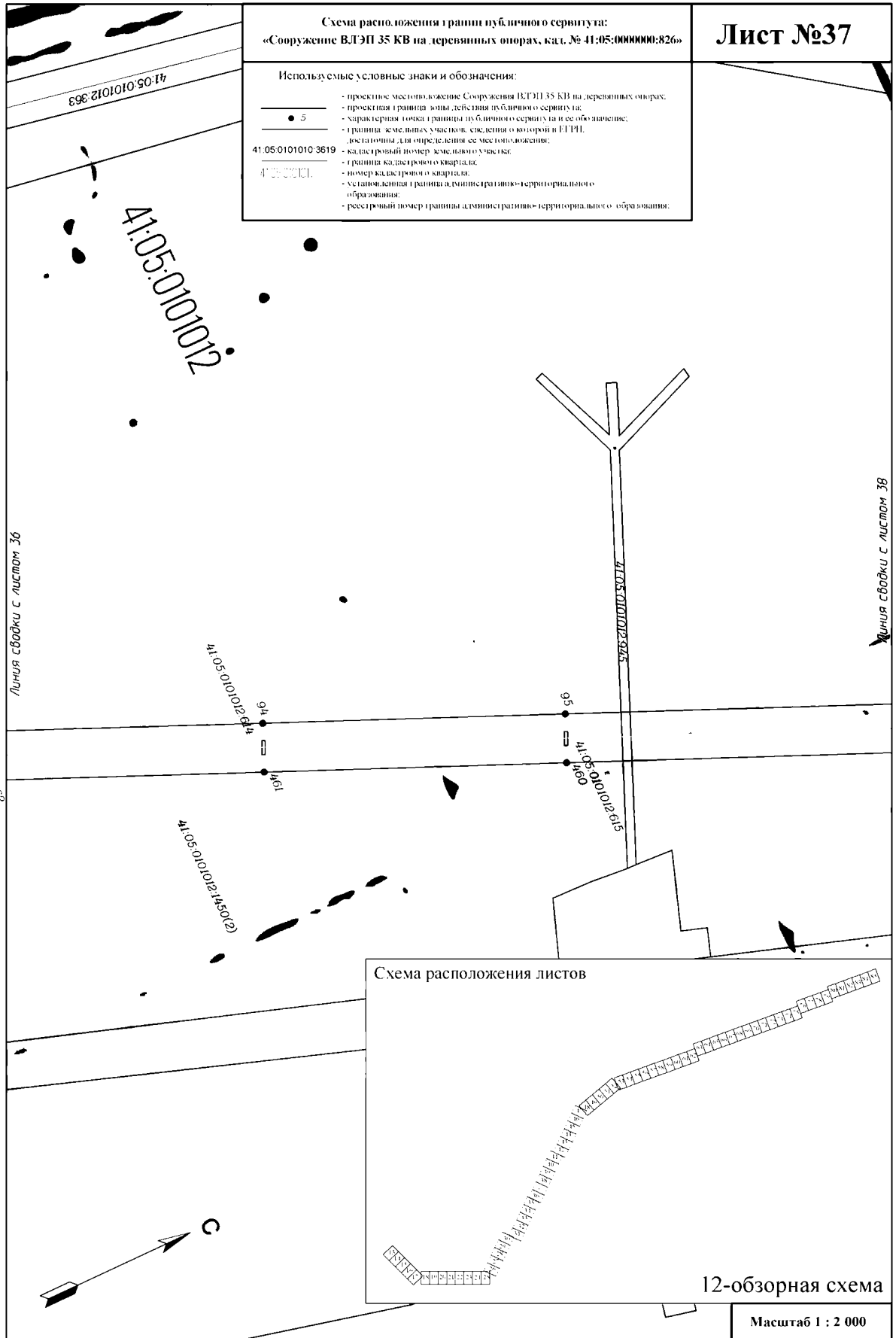
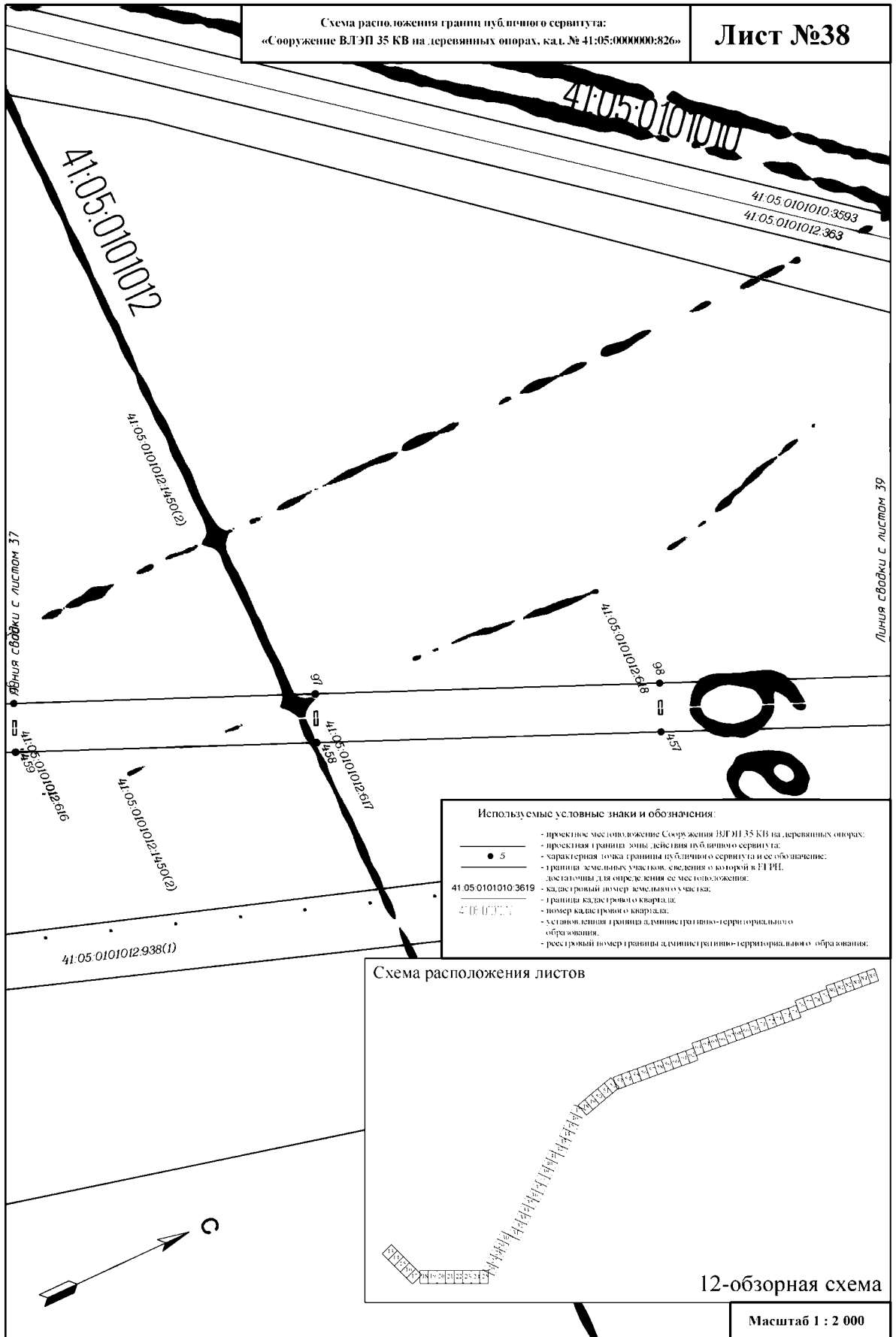
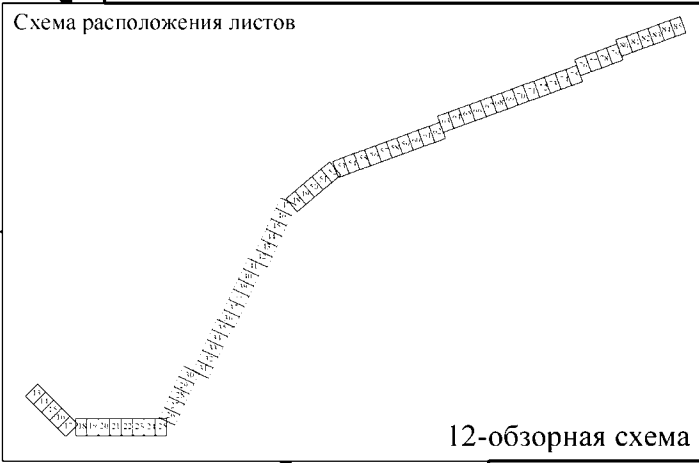


Схема расположения границ публичного сервитута:
«Сооружение ВЛЭП 35 КВ на деревянных опорах, кат. № 41:05:0000000:826»

Лист №38



- Используемые условные знаки и обозначения:
- проектное местоположение Сооружения ВЛЭП 35 КВ на деревянных опорах;
 - проектная граница зоны действия публичного сервитута;
 - характерная точка границы публичного сервитута и ее обозначение;
 - граница земельных участков, сведения о которой в Едином государственном реестре недвижимости достаточны для определения ее местоположения;
 - кадастровый номер земельного участка;
 - границы кадастрового квартала;
 - номер кадастрового квартала;
 - условный номер границы административно-территориального образования;
 - реестровый номер границы административно-территориального образования.



12-обзорная схема

Масштаб 1 : 2 000

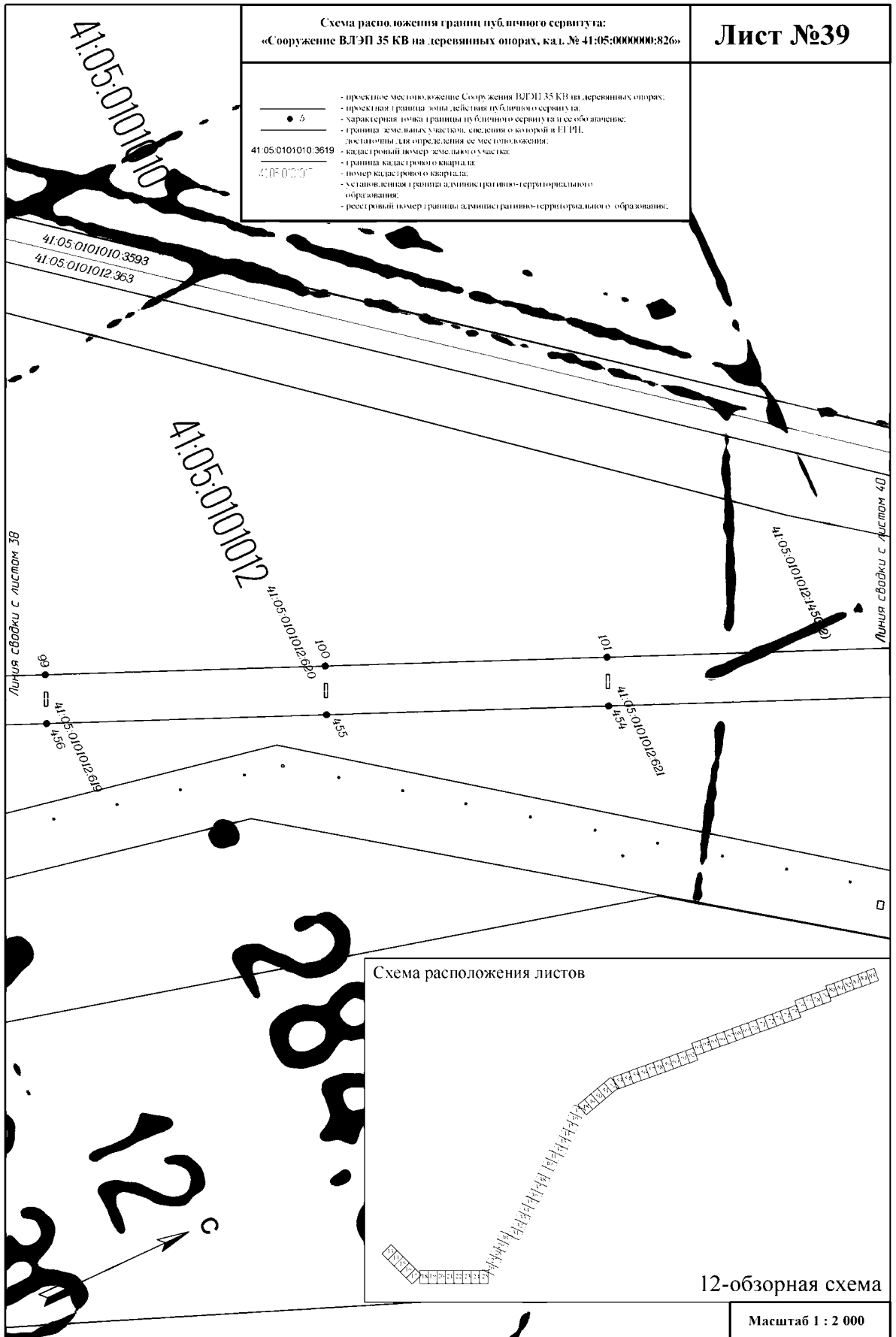
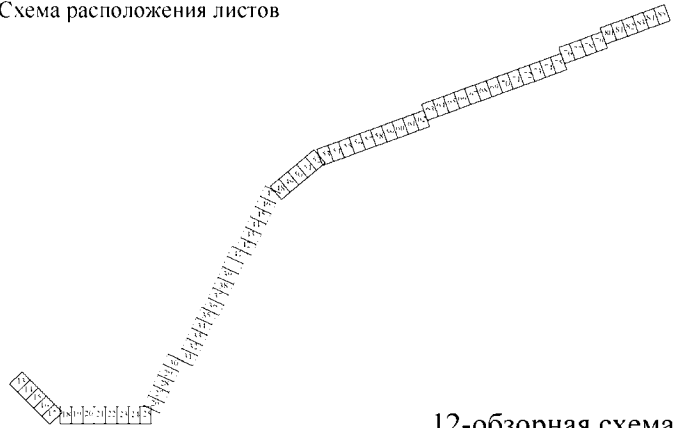


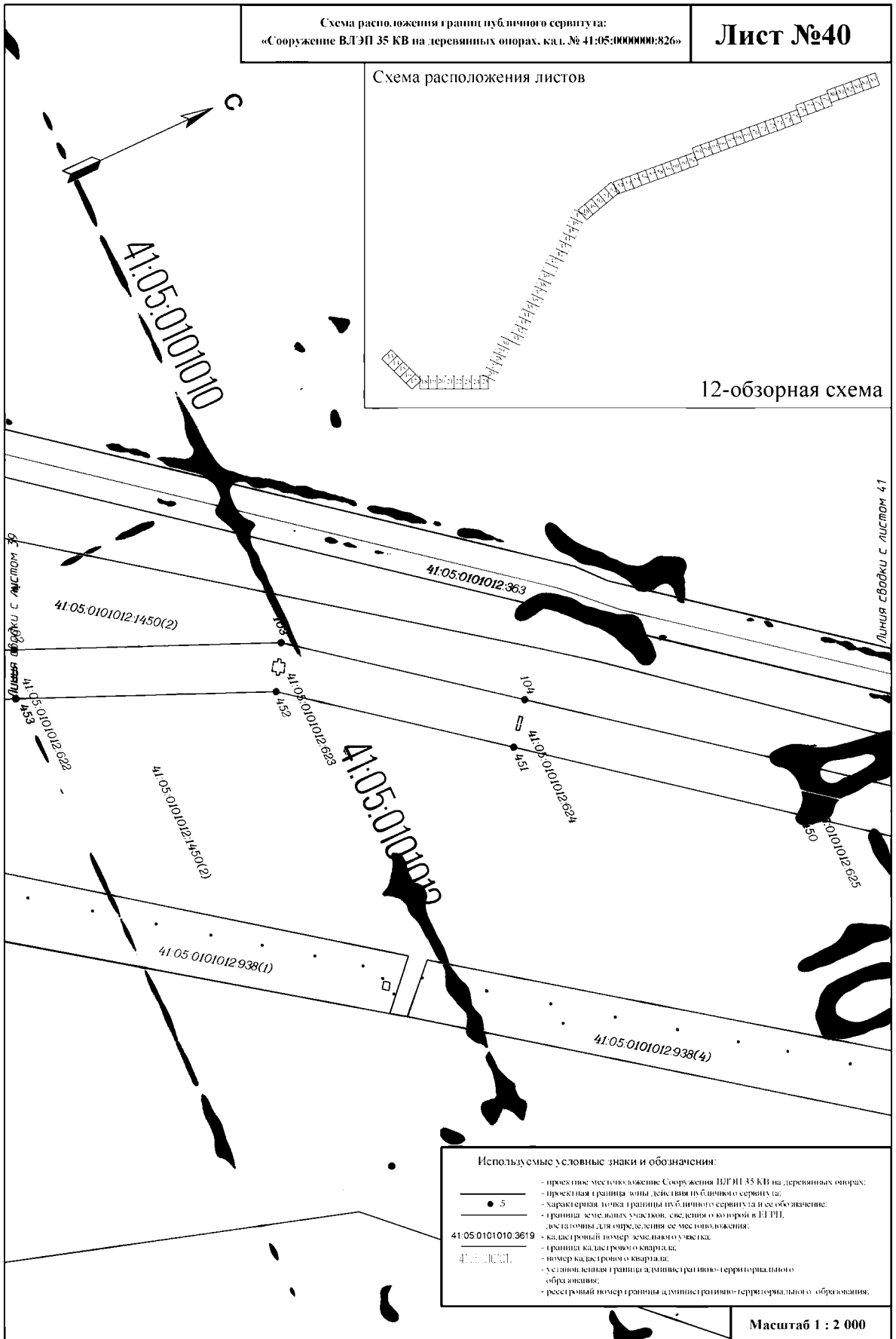
Схема расположения границ публичного сервитута:
«Сооружение ВЛЭП 35 КВ на деревянных опорах, кат. № 41:05:0000000:826»

Лист №40

Схема расположения листов



12-обзорная схема



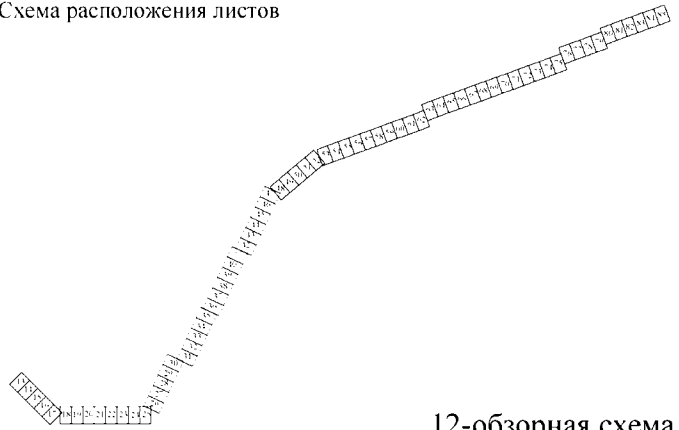
- Используемые условные знаки и обозначения:
- проектная местоположение Сооружения ВЛЭП 35 КВ на деревянных опорах;
 - проектная граница зоны действия публичного сервитута;
 - характерная линия границы публичного сервитута и ее обозначение;
 - граница земельных участков, сведения о которых в Едином государственном реестре недвижимости;
 - кадастровый номер земельного участка;
 - граница кадастрового квартала;
 - номер кадастрового квартала;
 - установленная граница административно-территориального образования;
 - реестровый номер границы административно-территориального образования;

Масштаб 1 : 2 000

Схема расположения границ публичного сервитута:
«Сооружение ВЛЭП 35 КВ на деревянных опорах, кат. № 41:05:0000000:826»

Лист №41

Схема расположения листов

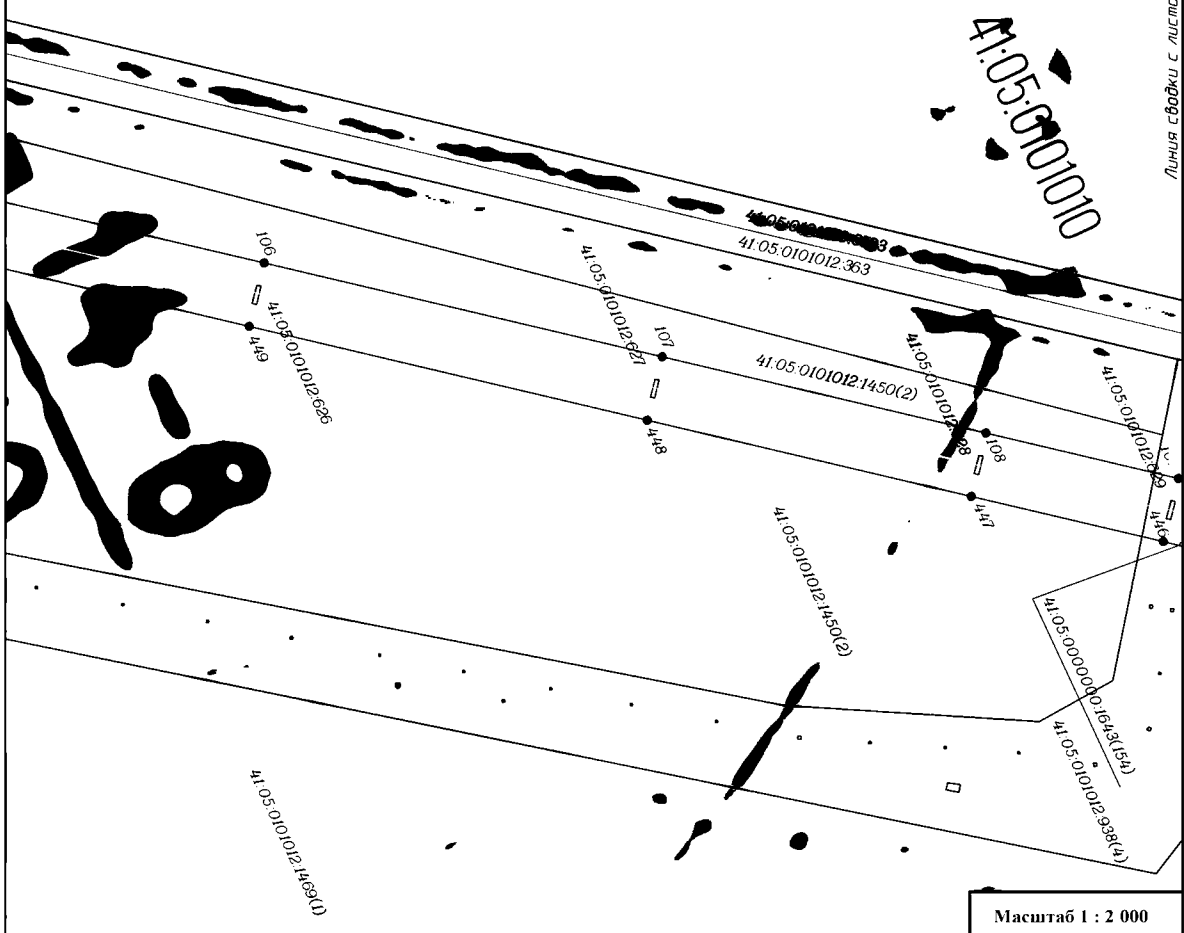


12-обзорная схема

- проектное местоположение Сооружения ВЛЭП 35 КВ на деревянных опорах;
- проектная граница зоны действия публичного сервитута;
- характеристика лотка границы публичного сервитута и ее обозначение;
- граница земельных участков, сведения о которой в ЕГРН достаточны для определения ее местоположения;
- кадастровый номер земельного участка;
- граница кадастрового квартала;
- номер кадастрового квартала;
- установочная граница административно-территориального образования;
- реестровый номер границы административно-территориального образования;

Линия сводки с листом 40

Линия сводки с листом 42



Масштаб 1 : 2 000

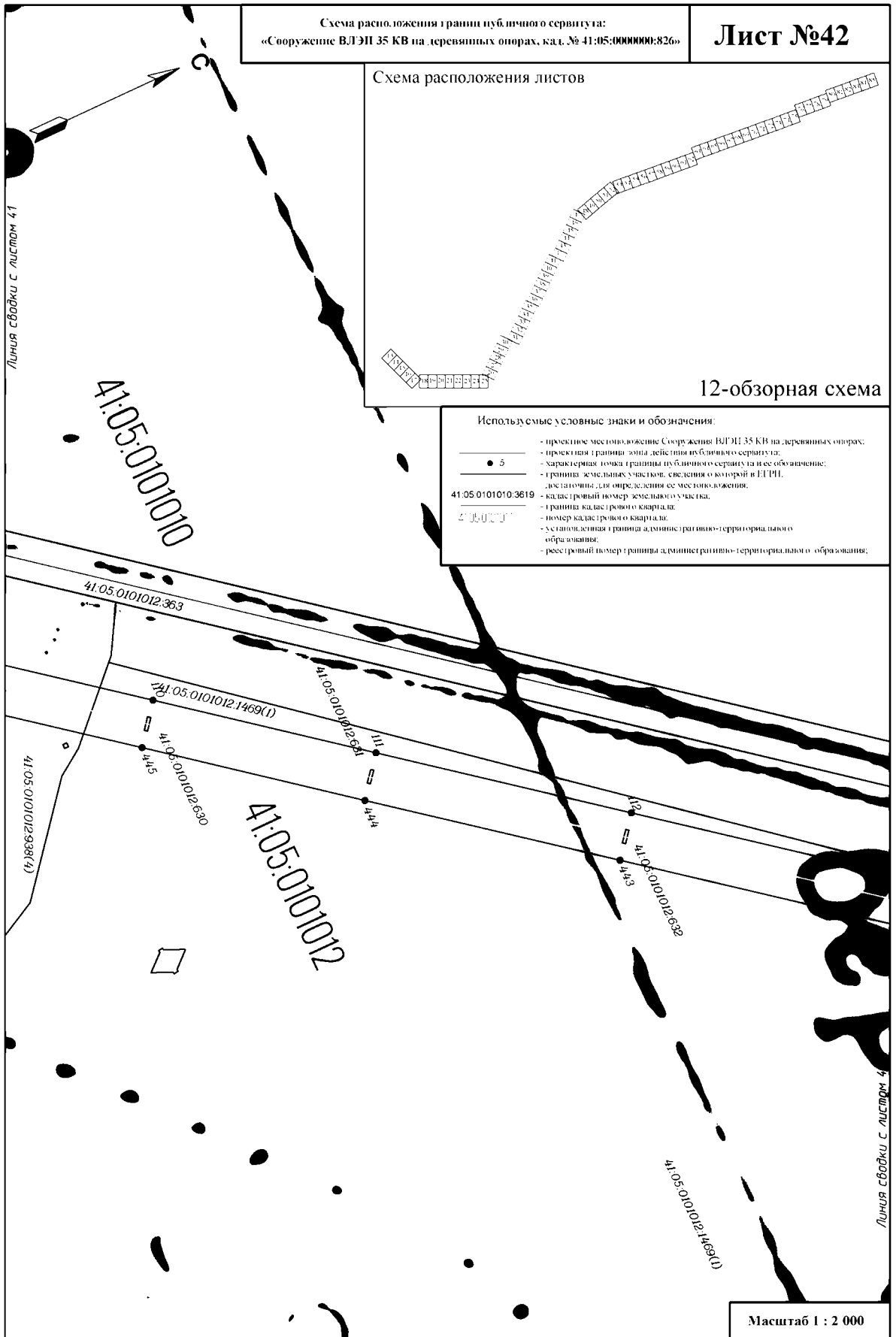
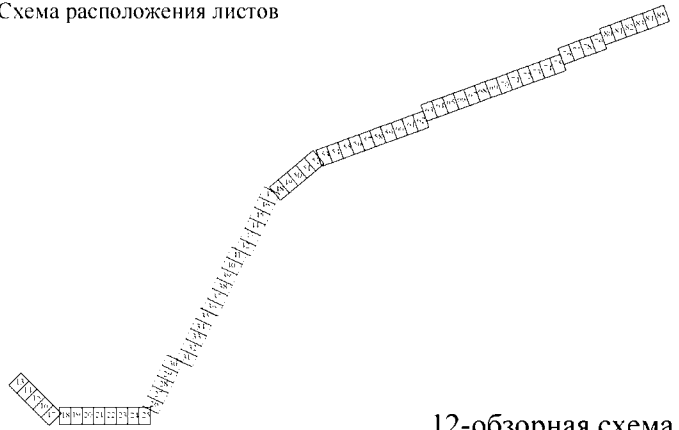


Схема расположения границ публичного сервитута:
«Сооружение ВЛЭП 35 КВ на деревянных опорах, кат. № 41:05:0000000:826»











Лист №43

Схема расположения листов



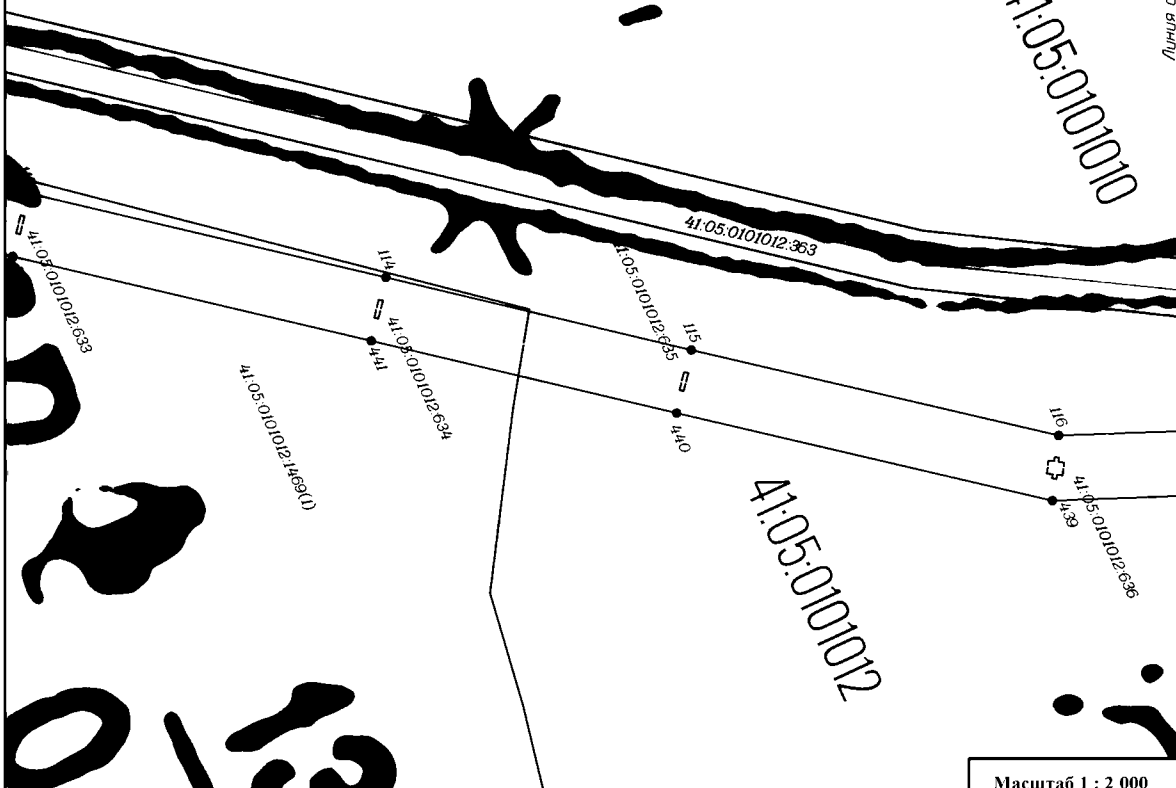
12-обзорная схема

Используемые условные знаки и обозначения:

-  - проектное местоположение Сооружения ВЛЭП 35 КВ на деревянных опорах;
-  - проектная граница зоны действия публичного сервитута;
-  - характерная точка границы публичного сервитута и ее обозначение;
-  - граница земельных участков, сведения о которых в ЕТРН;
-  - расстояния для определения ее местоположения;
-  - кадастровый номер земельного участка;
-  - граница кадастрового квартала;
-  - номер кадастрового квартала;
-  - условная граница административно-территориального образования;
-  - реестровой номер границы административно-территориального образования.

Линия сводки с листом 42

Линия сводки с листом 44

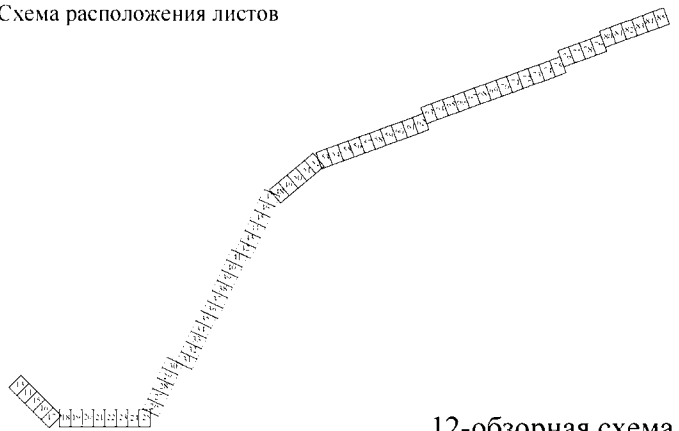


Масштаб 1 : 2 000

Схема расположения границ публичного сервитута:
«Сооружение ВЛЭП 35 КВ на деревянных опорах, кат. № 41:05:0000000:826»










Лист №44

Схема расположения листов



12-обзорная схема

Используемые условные знаки и обозначения:

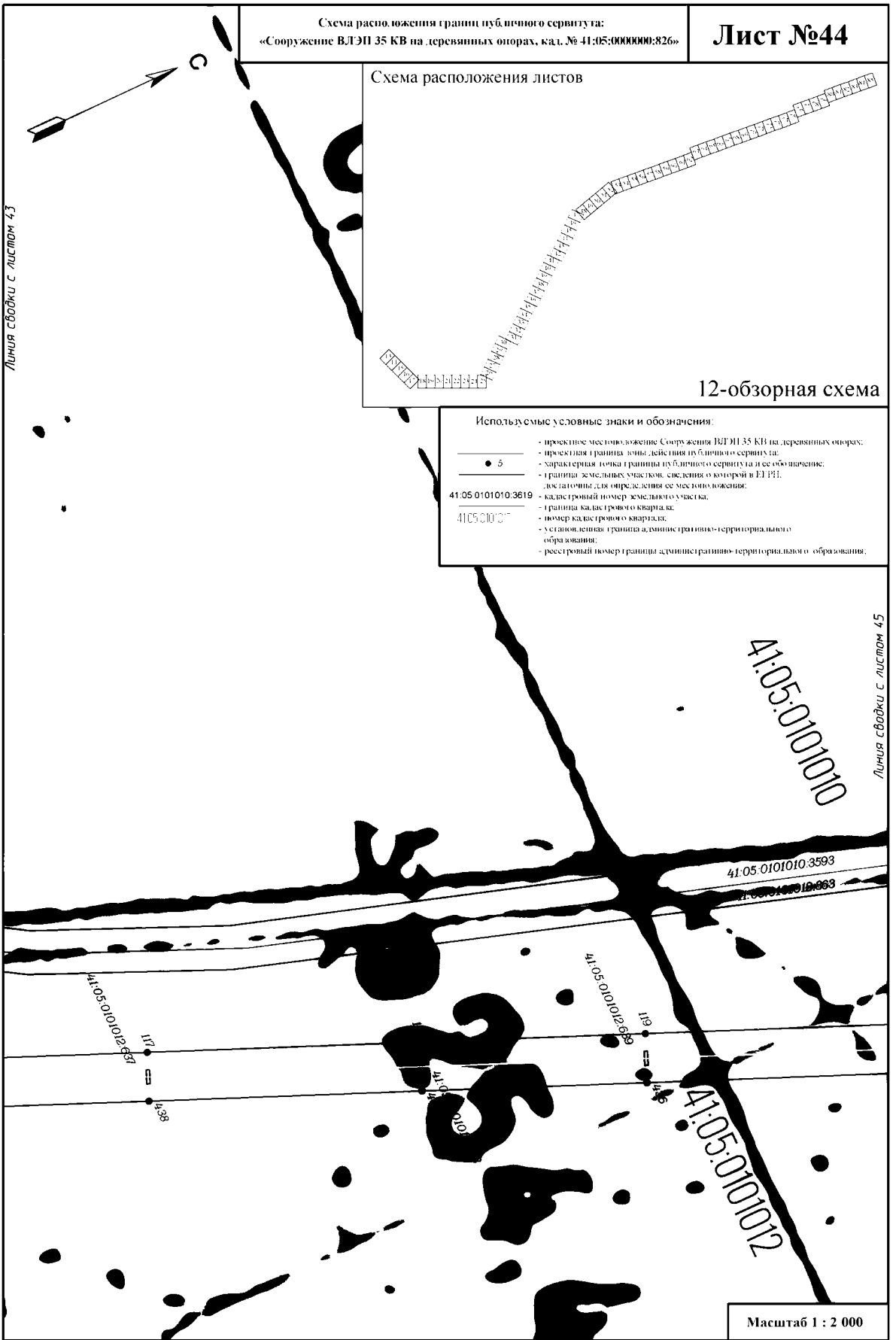
-  - проектное местоположение Сооружения ВЛЭП 35 КВ на деревянных опорах;
-  - проектная граница зоны действия публичного сервитута;
-  - характеристическая линия границы публичного сервитута и ее обозначение;
-  - границы земельных участков, сведения о которых в Едином государственном реестре недвижимости;
-  - кадастровый номер земельного участка;
-  - граница кадастрового квартала;
-  - номер кадастрового квартала;
-  - установленная граница административно-территориального образования;
-  - реестровый номер границы административно-территориального образования;

41.05.0101010.3619

41050101010

Линия свадки с листом 43

Линия свадки с листом 45



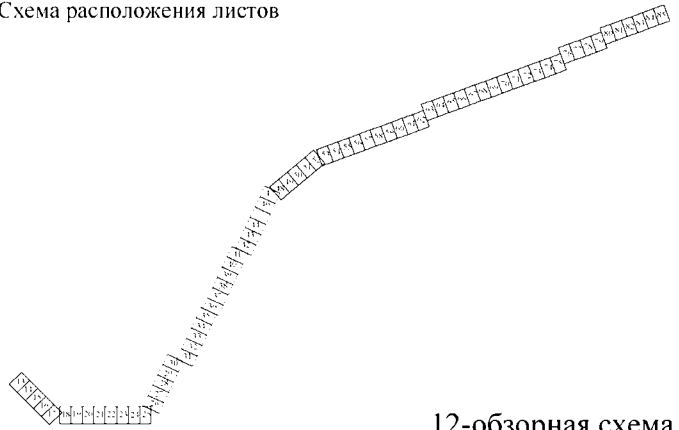
Масштаб 1 : 2 000

Схема расположения границ публичного сервитута:
«Сооружение ВЛЭП 35 КВ на деревянных опорах, кат. № 41:05:0000000:826»

Лист №45


Линия съединки с листом 44

Схема расположения листов



12-обзорная схема

- проектное местоположение Сооружения ВЛЭП 35 КВ на деревянных опорах;
- проектная граница зоны действия публичного сервитута;
- характерная линия границ публичного сервитута и ее обозначение;
- граница земельных участков, сведения о которых в Едином государственном реестре недвижимости;
- кадастровый номер земельного участка;
- граница кадастрового квартала;
- номер кадастрового квартала;
- установившая границу административно-территориального образования;
- реестровый номер границы административно-территориального образования;



Линия съединки с листом 46

Масштаб 1 : 2 000

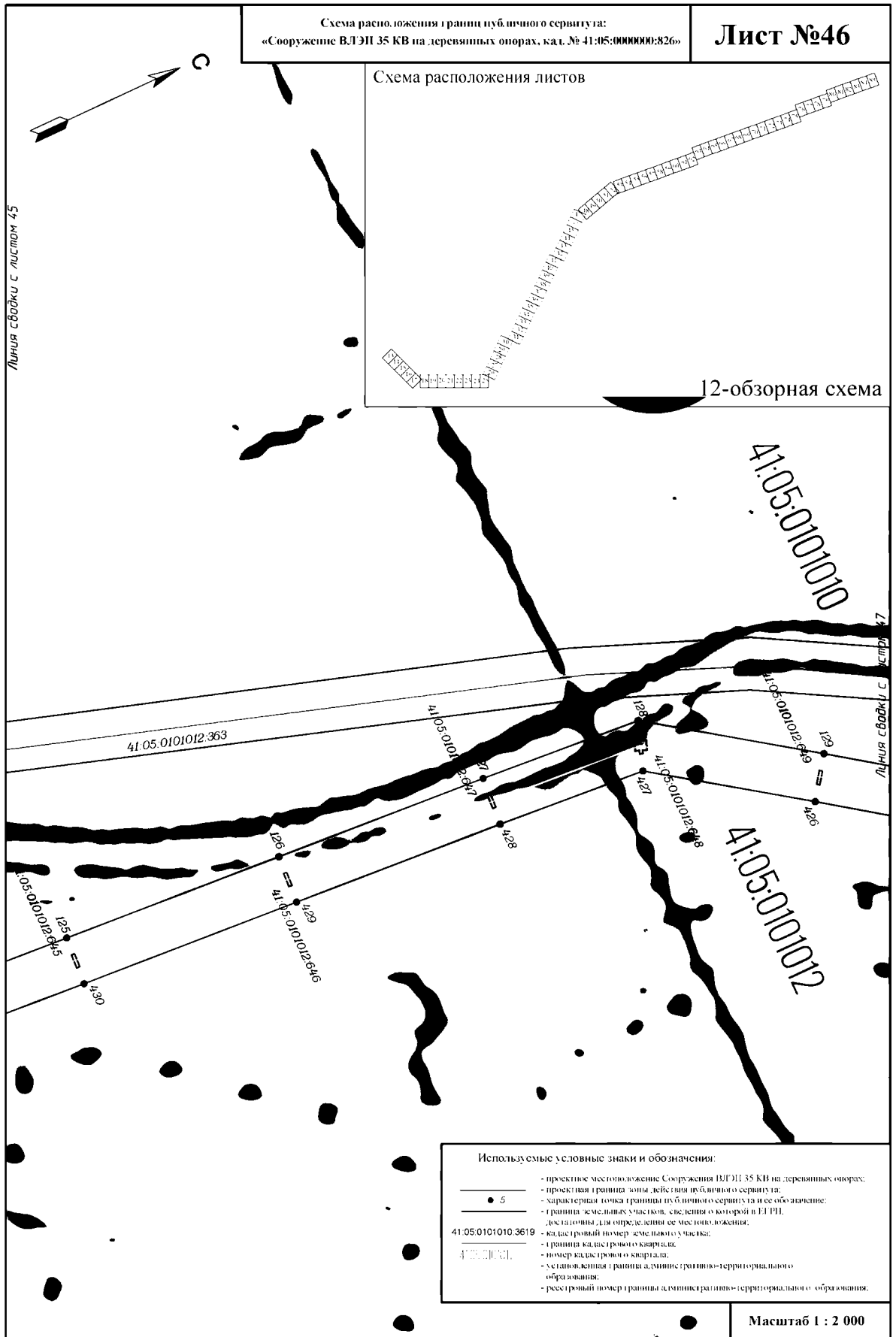
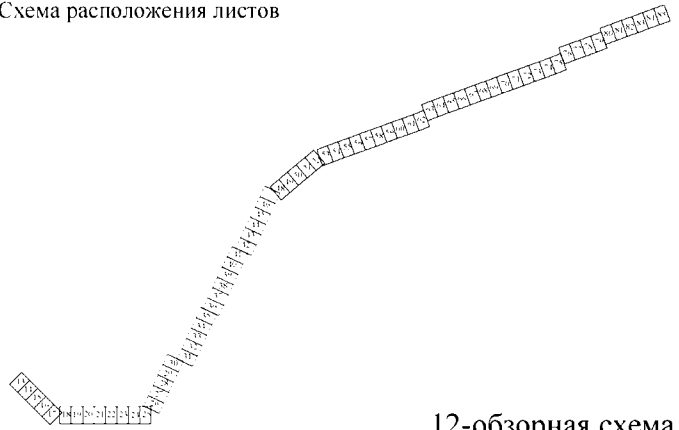


Схема расположения границ публичного сервитута:
«Сооружение ВЛЭП 35 КВ на деревянных опорах, кат. № 41:05:0000000:826»

Лист №47

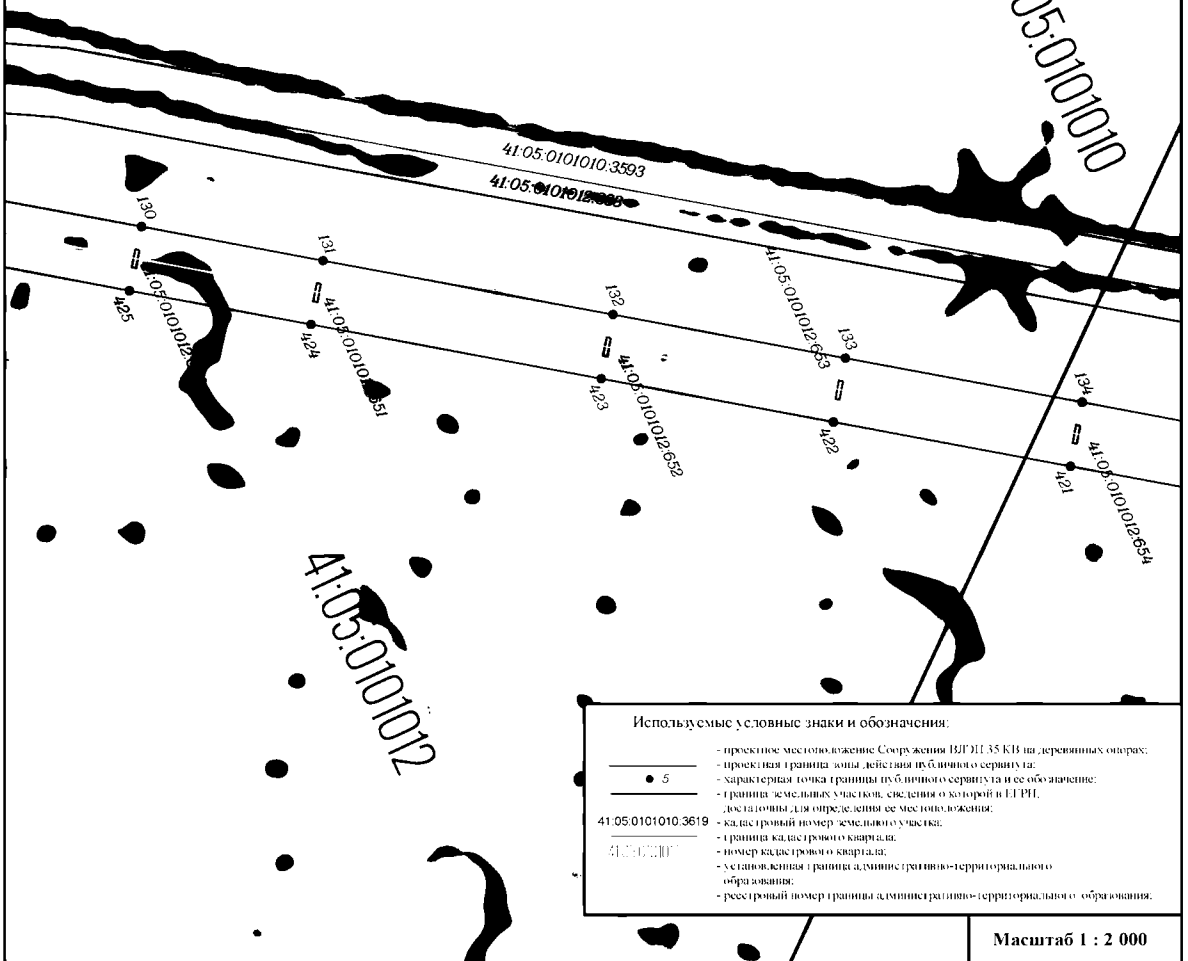
Схема расположения листов












12-обзорная схема

Линия съёмки с листом 46

Линия съёмки с листом 48



Используемые условные знаки и обозначения:

-  - проектное местоположение Сооружения ВЛЭП 35 КВ на деревянных опорах;
-  - проектная граница зоны действия публичного сервитута;
-  - характерная точка границы публичного сервитута и ее обозначение;
-  - граница земельных участков, сведения о которых в ЕГРН доступны для определения ее местоположения;
-  - кадастровый номер земельного участка;
-  - граница кадастрового квартала;
-  - номер кадастрового квартала;
-  - установленная граница административно-территориального образования;
-  - реестровый номер границы административно-территориального образования.

Масштаб 1 : 2 000

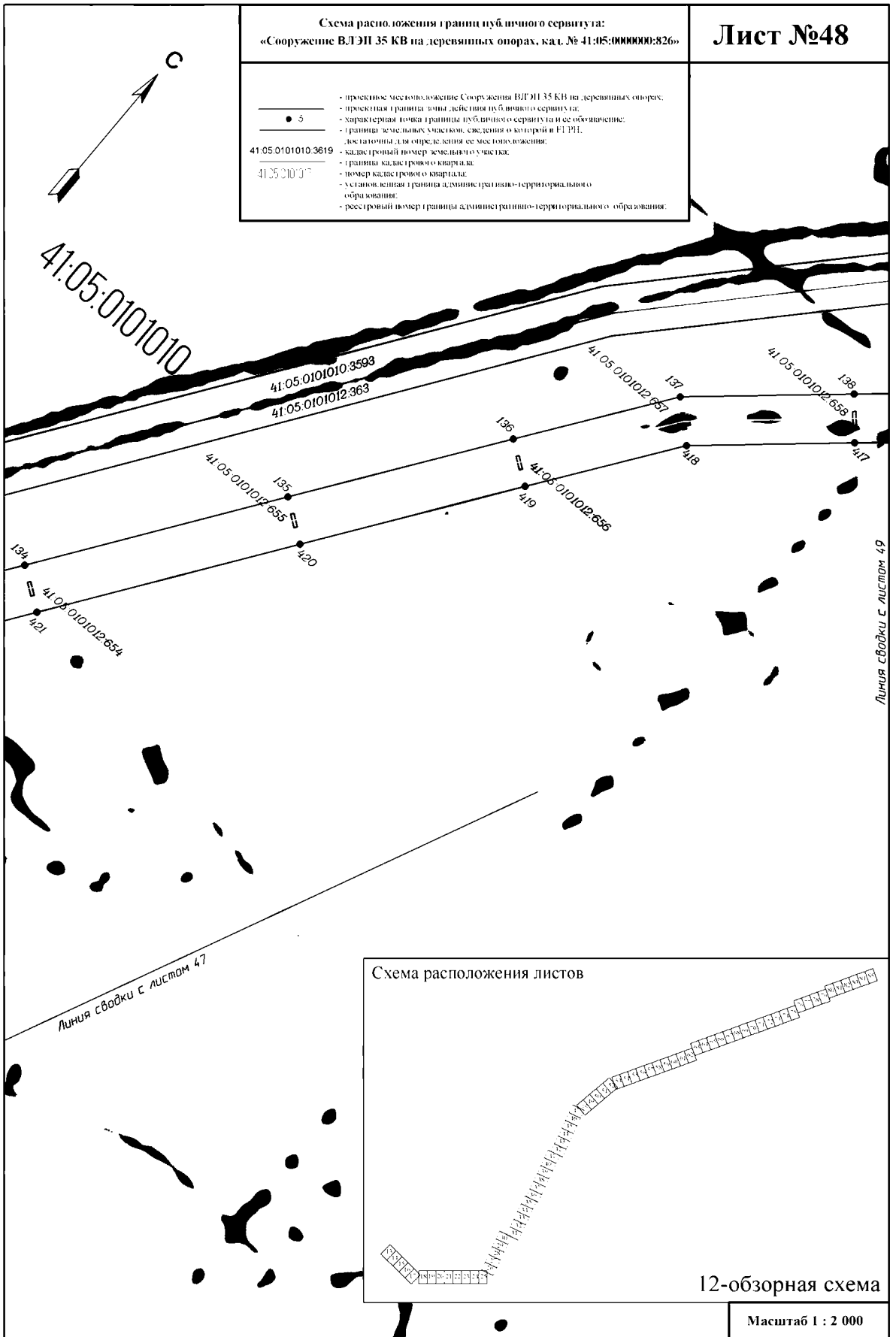
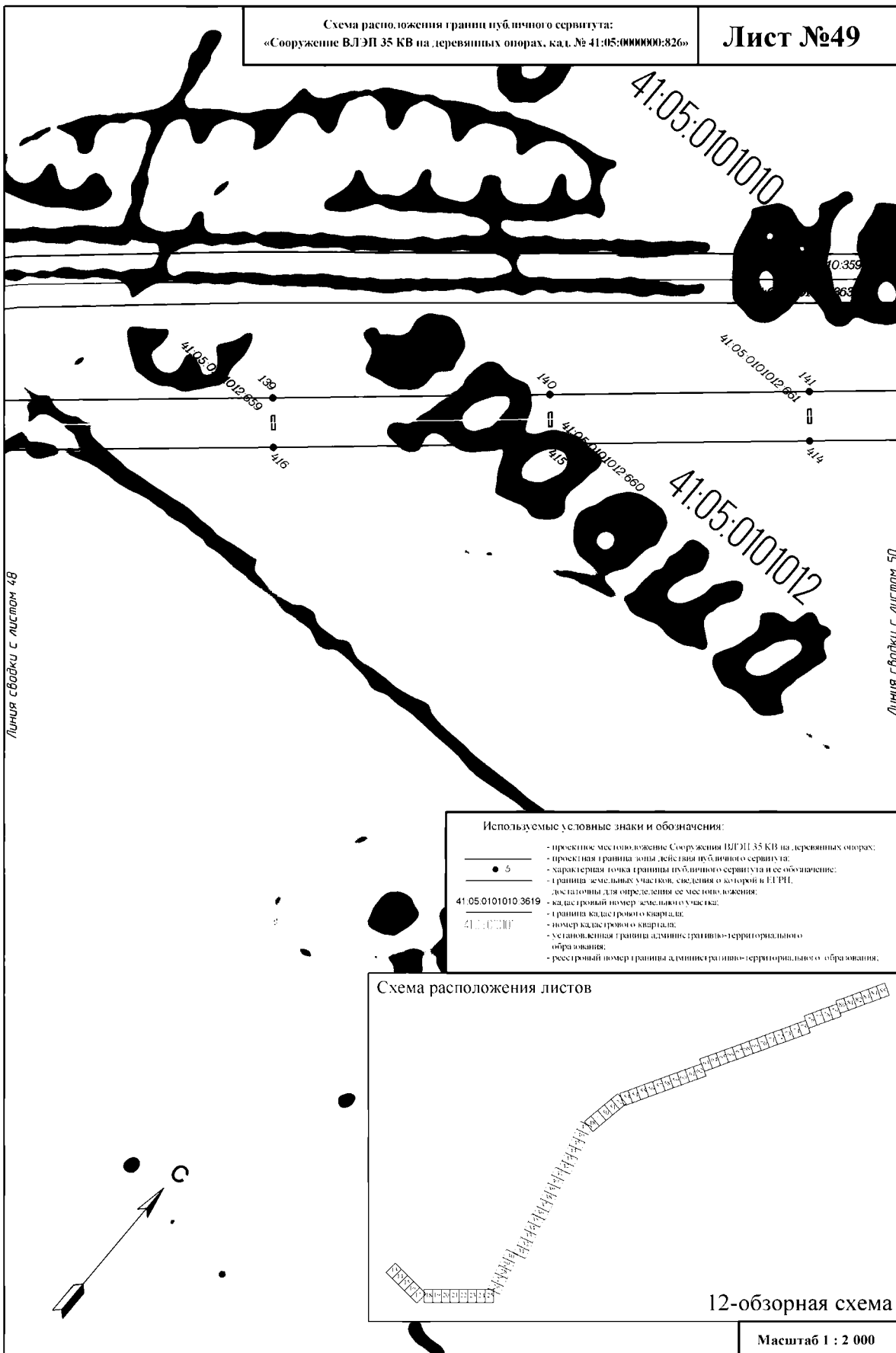


Схема расположения границ публичного сервитута:
«Сооружение ВЛЭП 35 КВ на деревянных опорах, кад. № 41:05:000000:826»

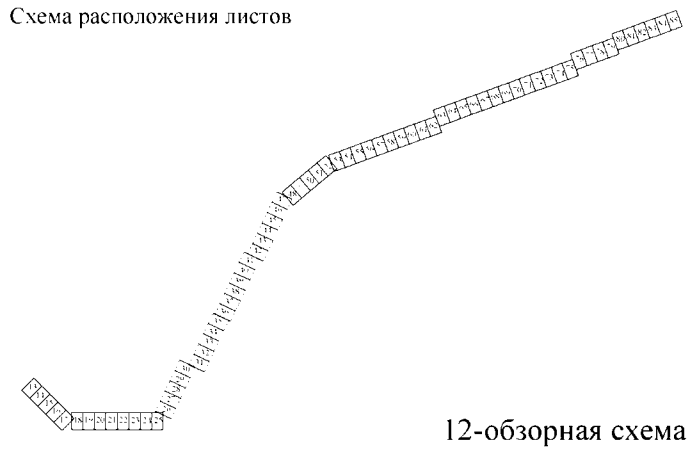
Лист №49



Используемые условные знаки и обозначения:

- проектное место полевые Сооружения ВЛЭП 35 КВ на деревянных опорах;
- проектная граница зоны действия публичного сервитута;
- характерная точка границы публичного сервитута и ее обозначение;
- граница земельных участков, сведения о которых в ЕГРН достаточны для определения ее местоположения;
- кадастровый номер земельного участка;
- граница кадастрового квартала;
- номер кадастрового квартала;
- условная граница административно-территориального образования;
- реестровый номер границы административно-территориального образования.

Схема расположения листов



12-обзорная схема

Масштаб 1 : 2 000

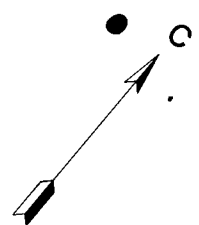

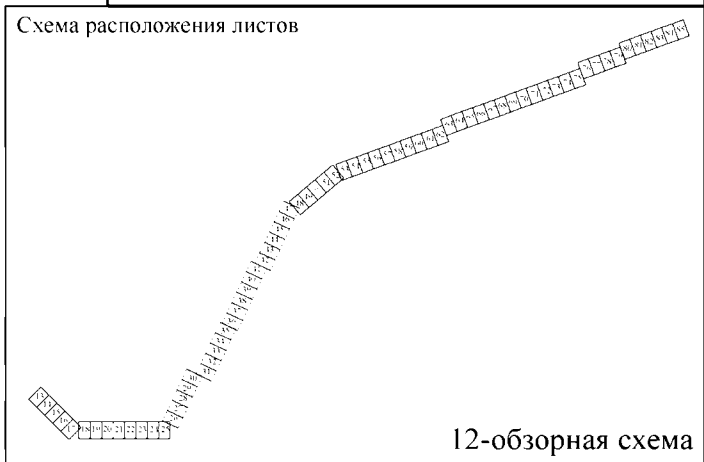


Схема расположения границ публичного сервитута:
«Сооружение ВЛЭП 35 КВ на деревянных опорах, кат. № 41:05:0000000:826»

Лист №50



- проектное местоположение Сооружения ВЛЭП 35 КВ на деревянных опорах;
- проектная граница зоны действия публичного сервитута;
- характерная точка границы публичного сервитута и ее обозначение;
- граница земельных участков, сведения о кадастровом и ЕПРН, достаточны для определения ее местоположения;
- кадастровый номер земельного участка;
- граница кадастрового квартала;
- номер кадастрового квартала;
- условная граница административно-территориального образования;
- реестровый номер границы административно-территориального образования.



Масштаб 1 : 2 000

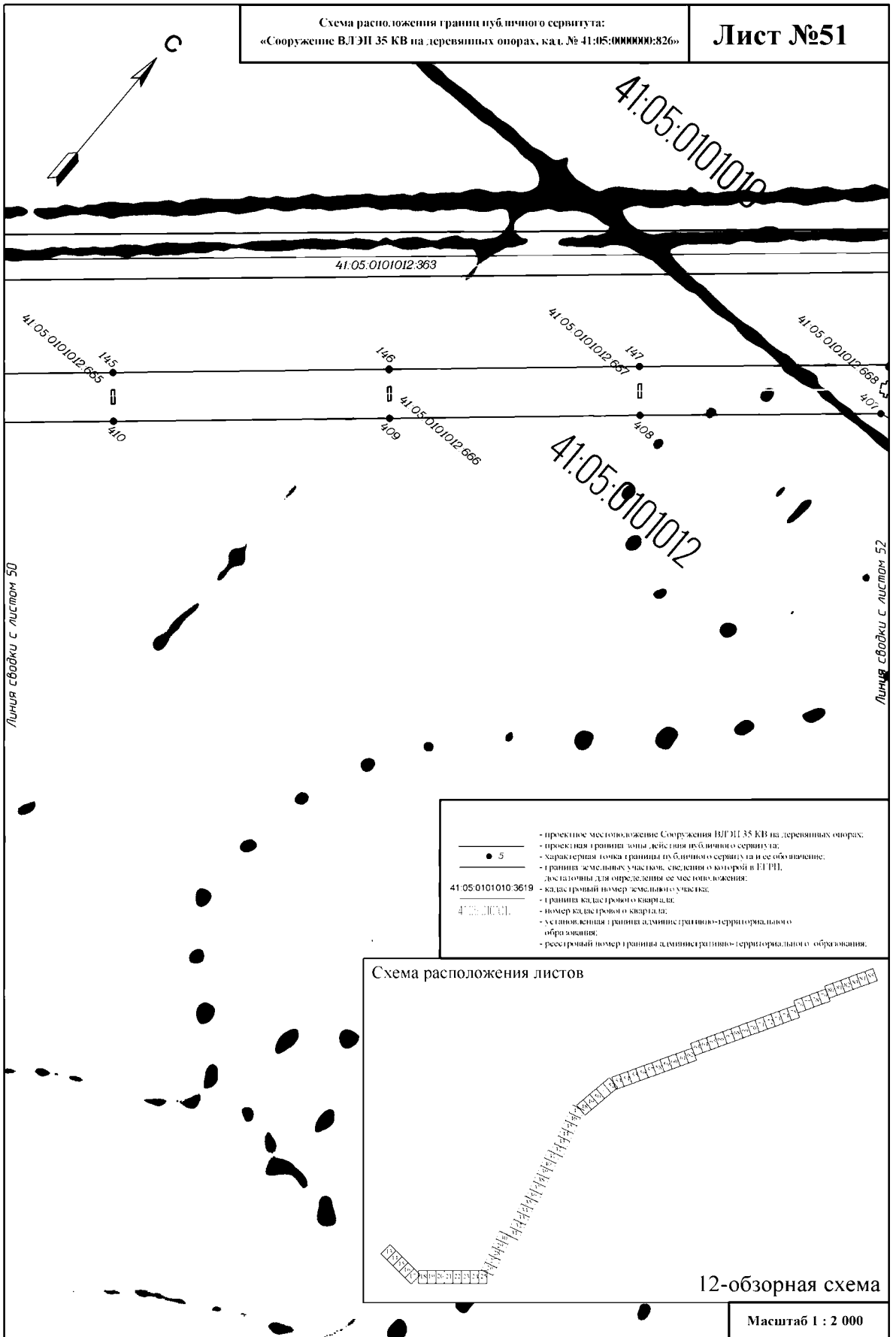
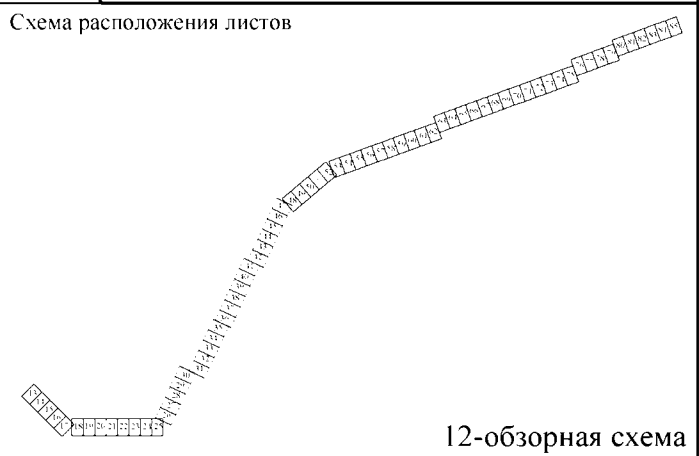


Схема расположения границ публичного сервитута:
«Сооружение ВЛЭП 35 КВ на деревянных опорах, кат. № 41:05:0000000:826»

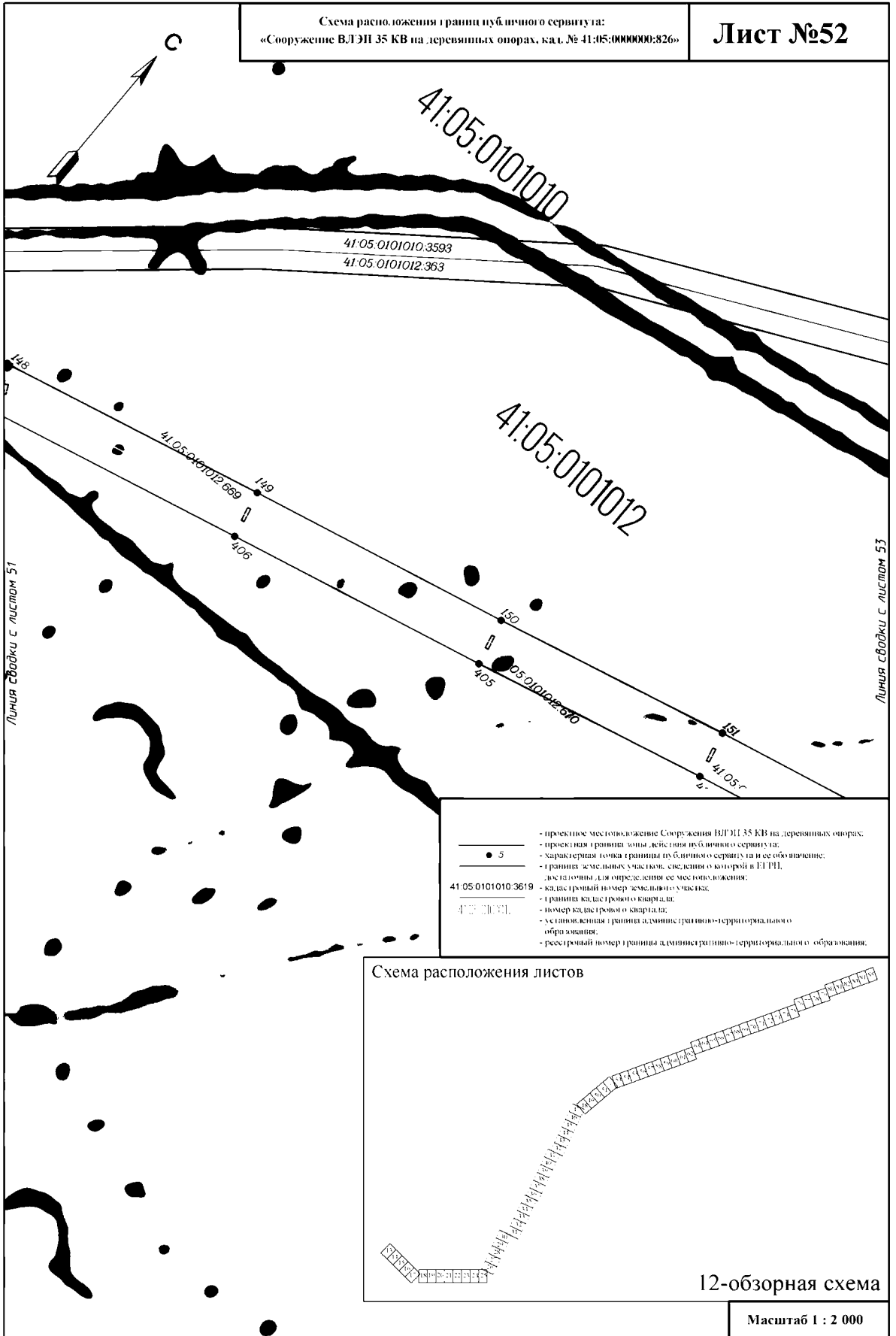
Лист №51

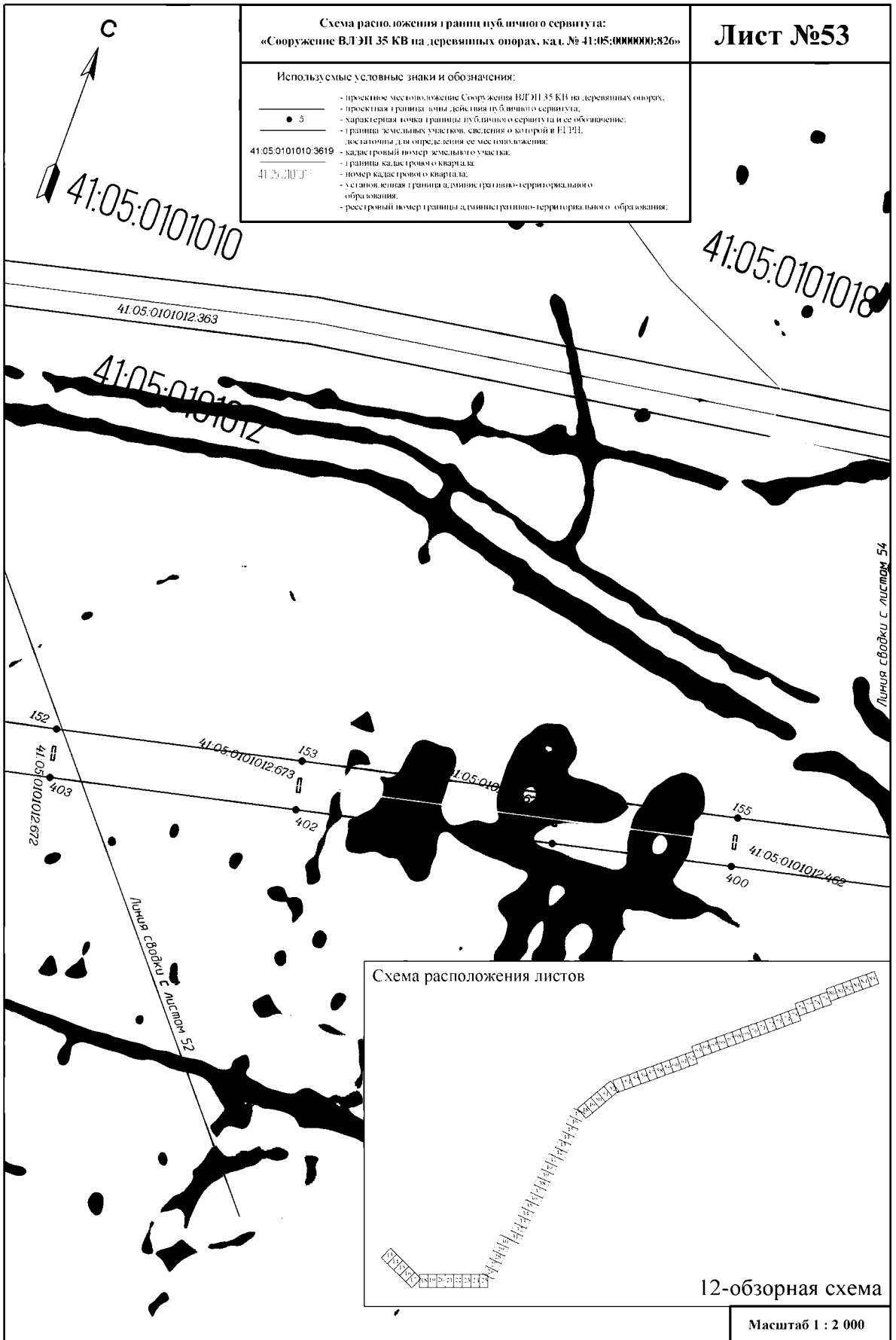
- проектное местоположение Сооружения ВЛЭП 35 КВ на деревянных опорах;
- проектная граница зоны действия публичного сервитута;
- характерная точка границы публичного сервитута и ее обозначение;
- граница земельных участков, сведения о которой в ЕПРН достаточны для определения ее местоположения;
- кадастровый номер земельного участка;
- граница кадастрового квартала;
- номер кадастрового квартала;
- условная граница административно-территориального образования;
- реестровый номер границы административно-территориального образования.

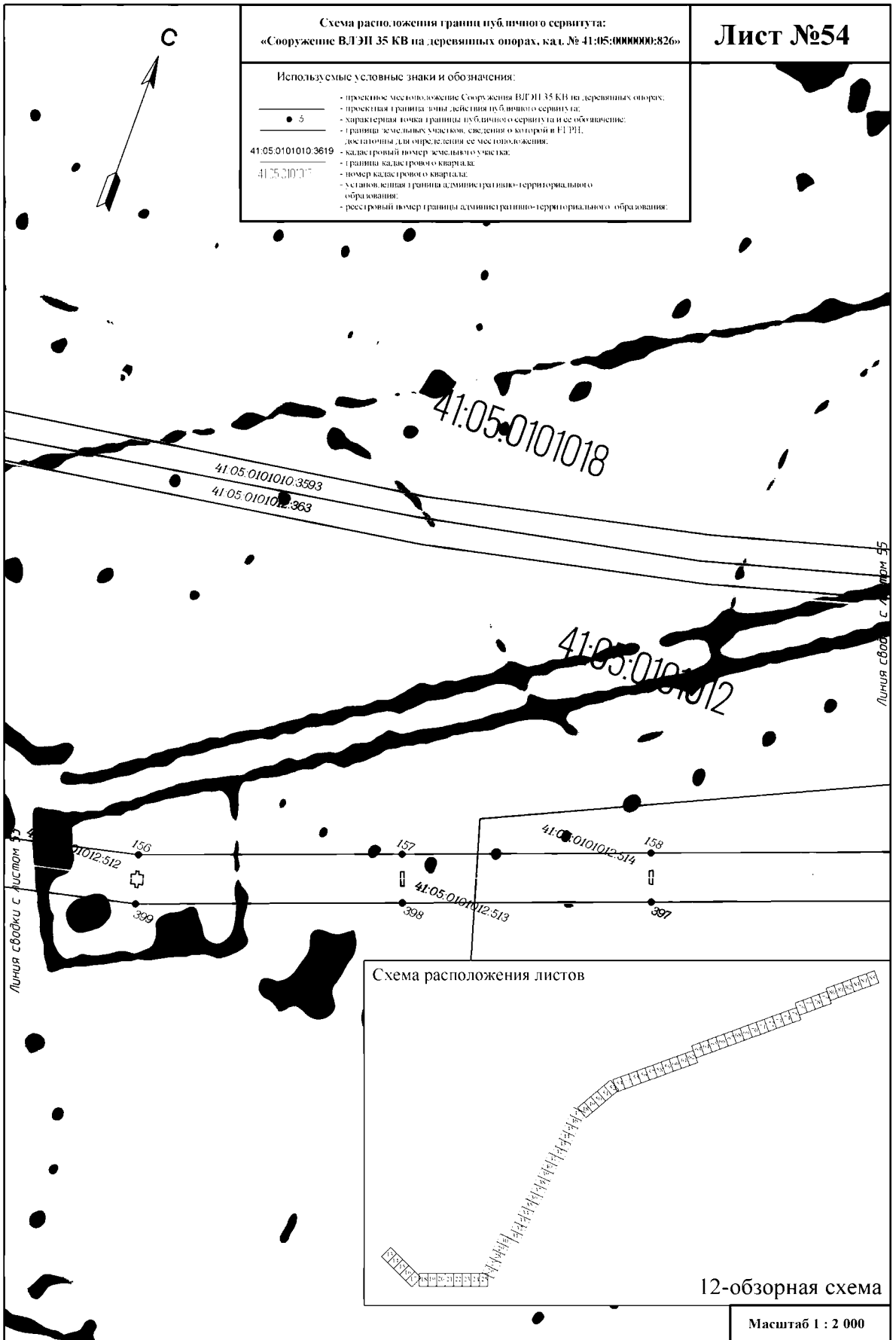


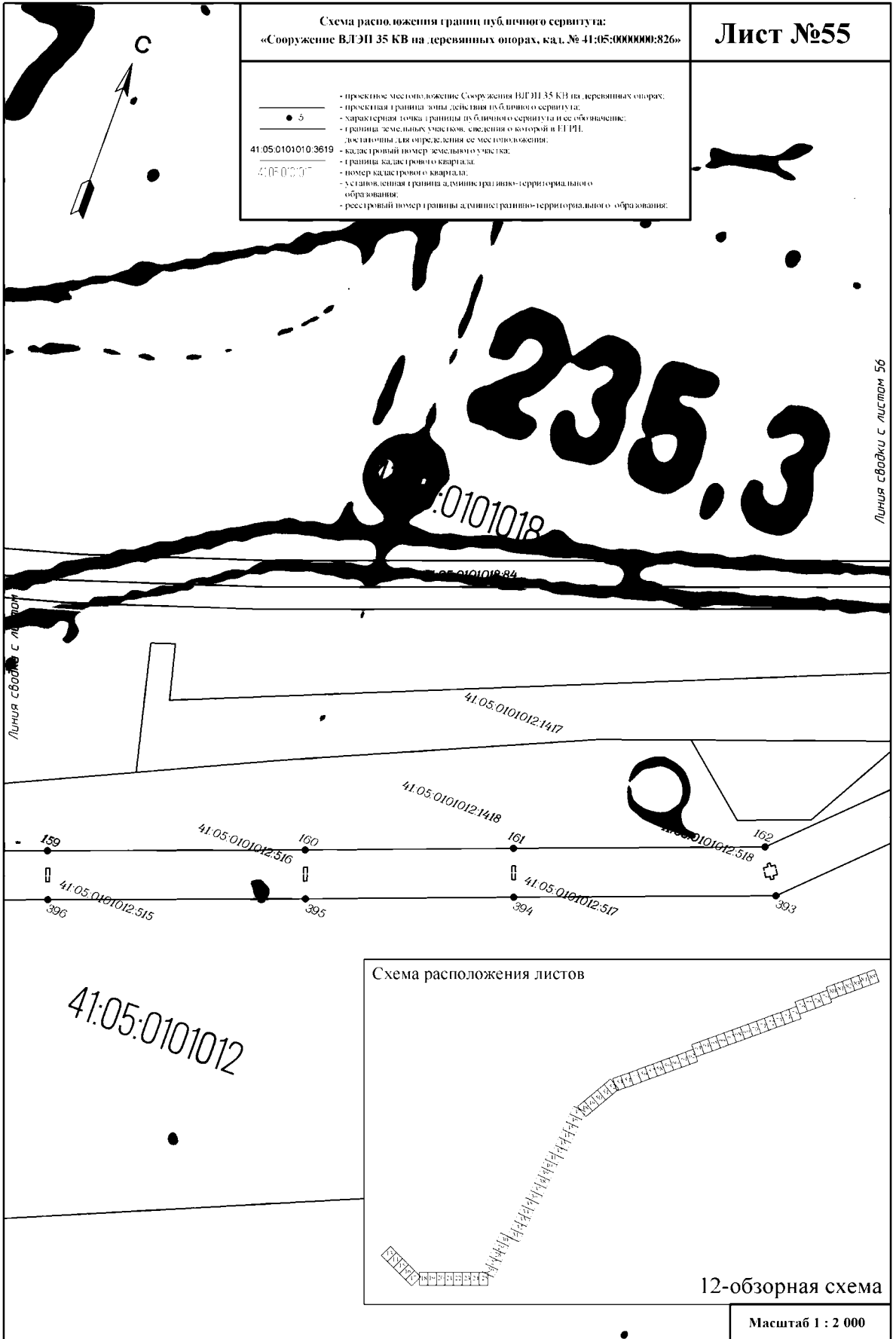
12-обзорная схема

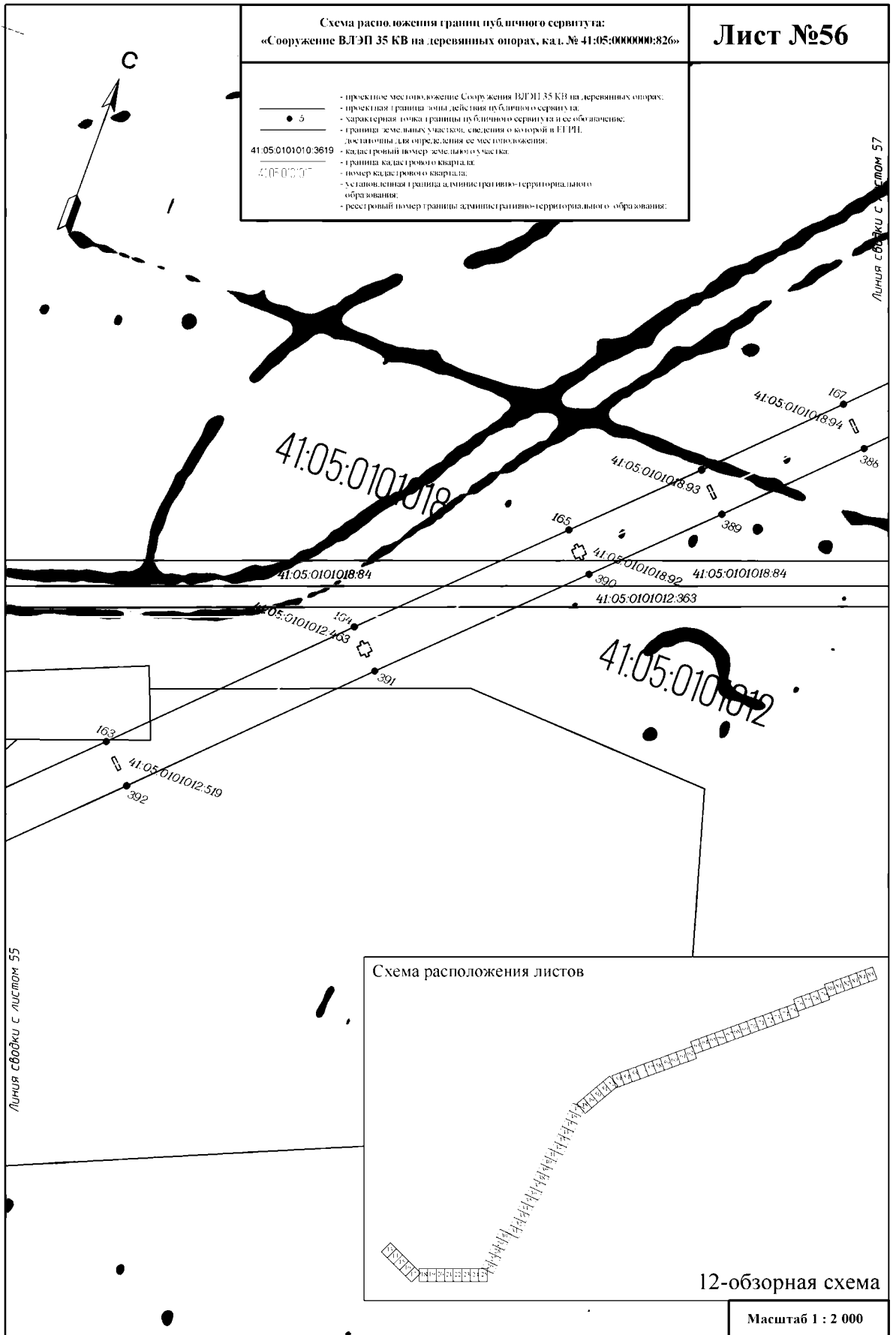
Масштаб 1 : 2 000











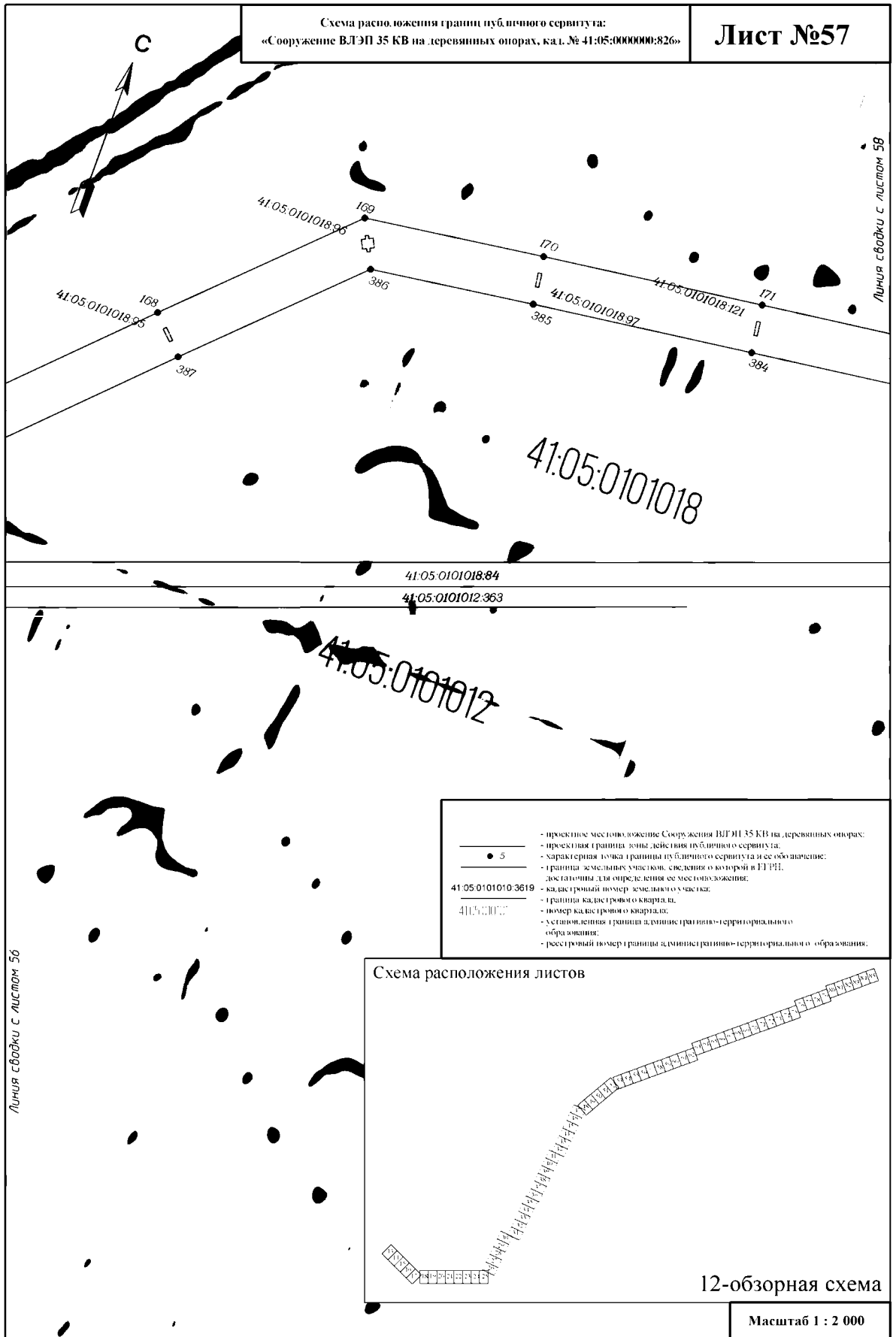
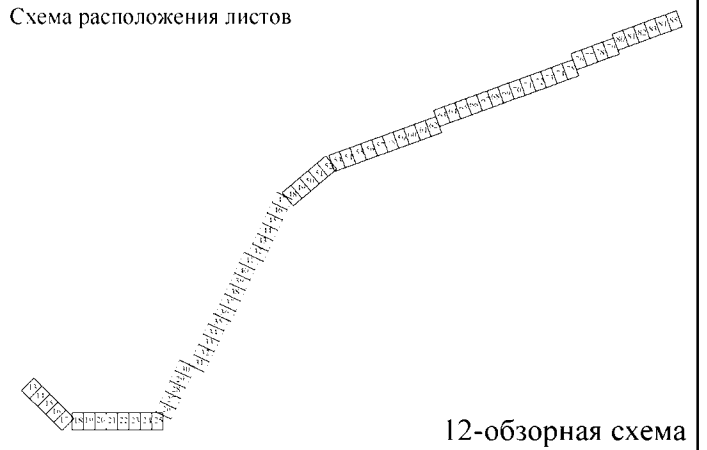

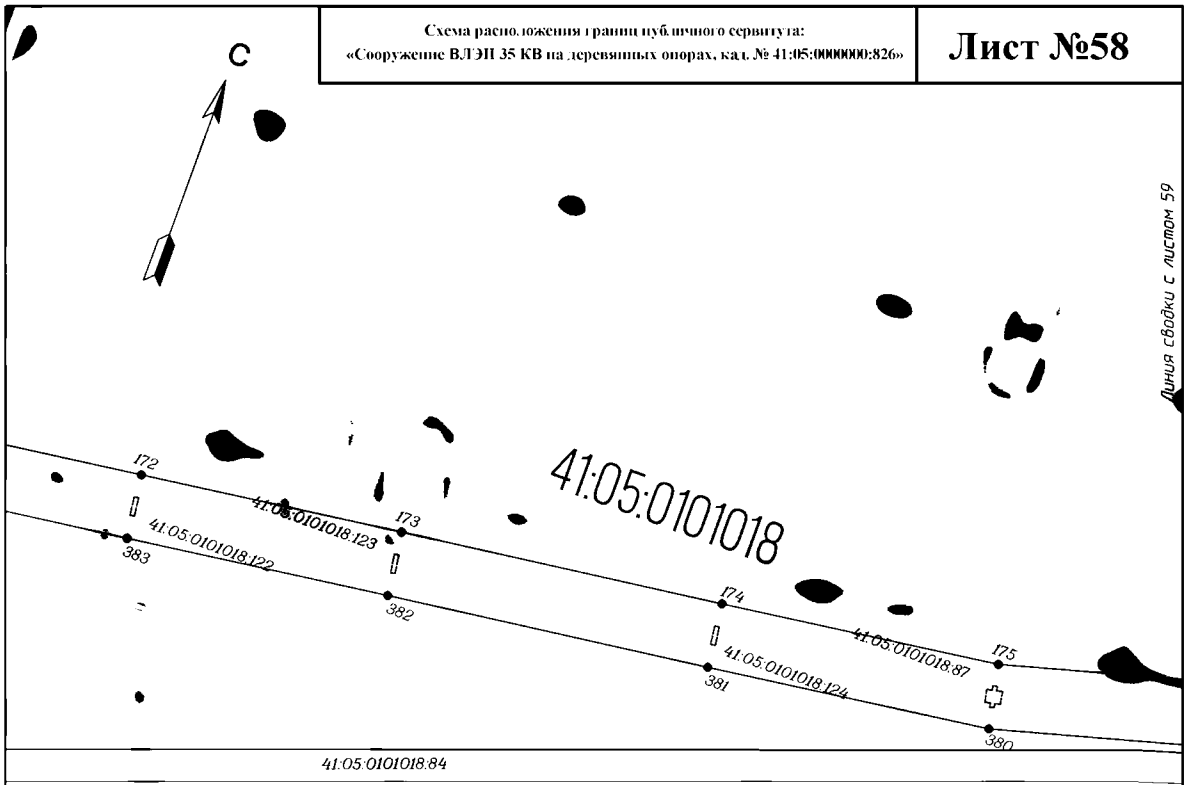


Схема расположения границ публичного сервитута:
«Сооружение ВЛЭП 35 КВ на деревянных опорах, кат. № 41:05:0000000:826»

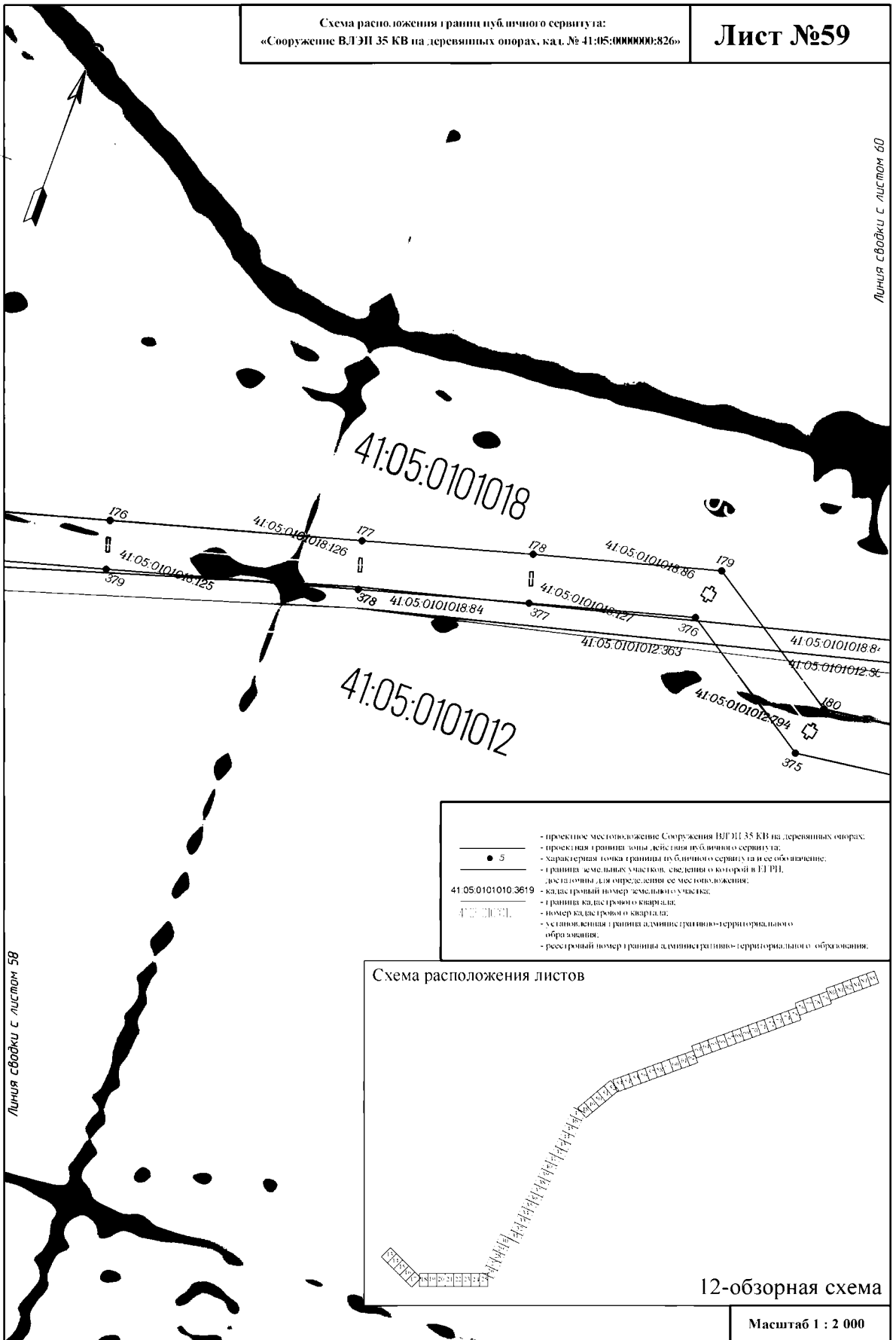
Лист №58



Масштаб 1 : 2 000

Схема расположения границ публичного сервитута:
«Сооружение ВЛЭП 35 КВ на деревянных опорах, кат. № 41:05:0000000:826»

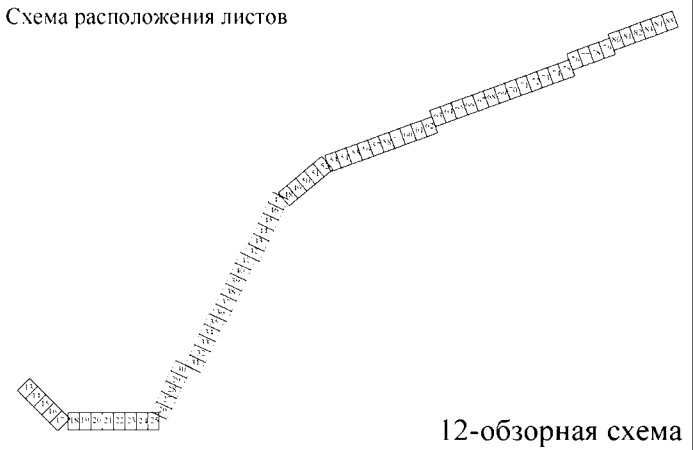
Лист №59



Линия сводки с листом 60

Линия сводки с листом 58

- проектное местоположение Сооружения ВЛЭП 35 КВ на деревянных опорах;
- проектная граница зоны действия публичного сервитута;
- характерная точка границы публичного сервитута и ее обозначение;
- граница земельных участков, сведения о которой в Едином государственном реестре недвижимости;
- кадастровый номер земельного участка;
- граница кадастрового квартала;
- номер кадастрового квартала;
- условная линия границ административно-территориального образования;
- реестровый номер границы административно-территориального образования.



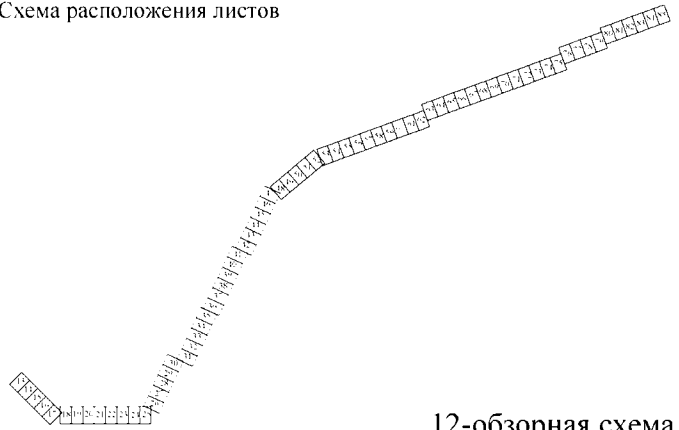
12-обзорная схема

Масштаб 1 : 2 000


Схема расположения границ публичногo сервитута:
«Сооружение ВЛЭП 35 КВ на деревянных опорах, кат. № 41:05:0000000:826»

Лист №60

Схема расположения листов












12-обзорная схема



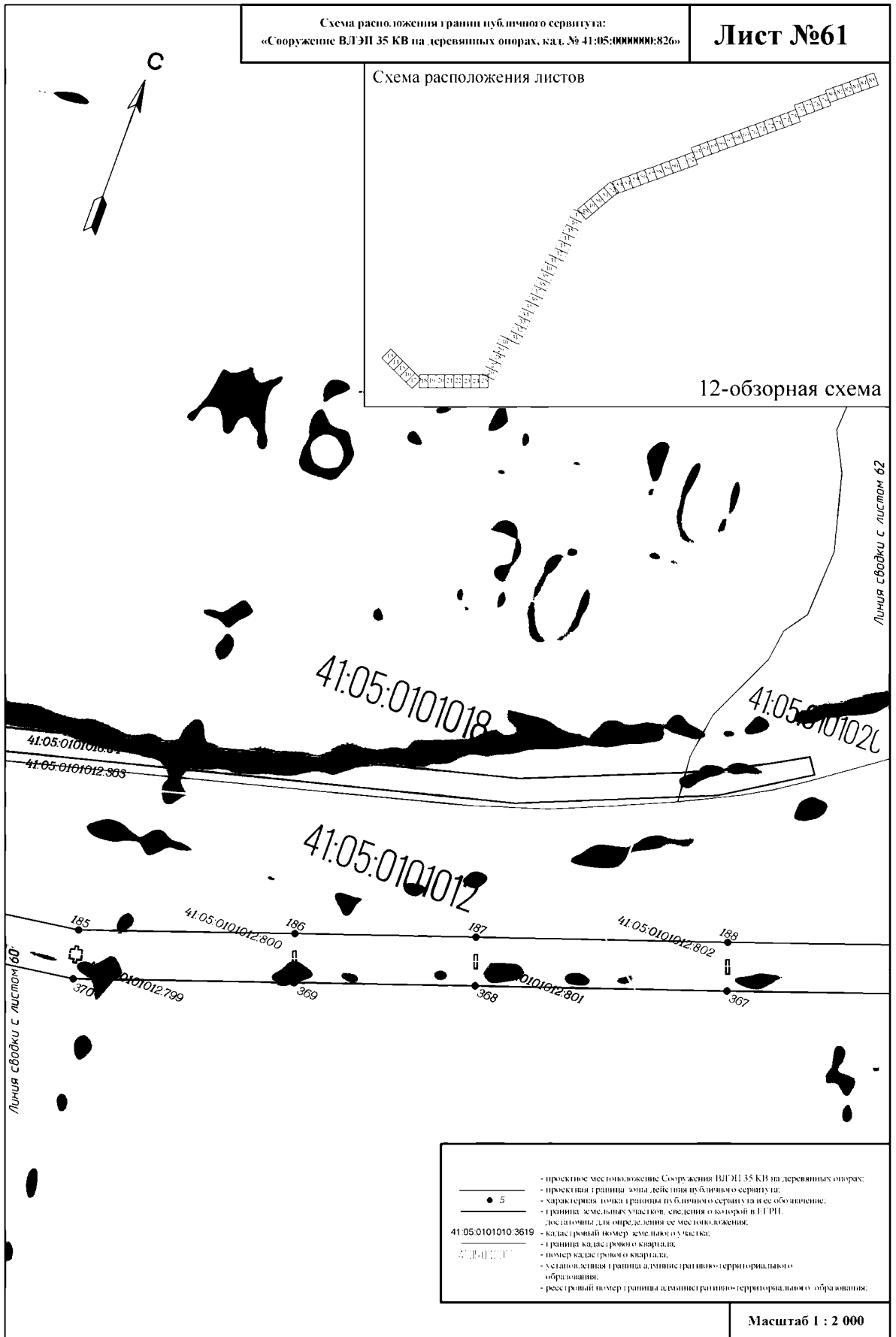
Линия сводки с листом 59

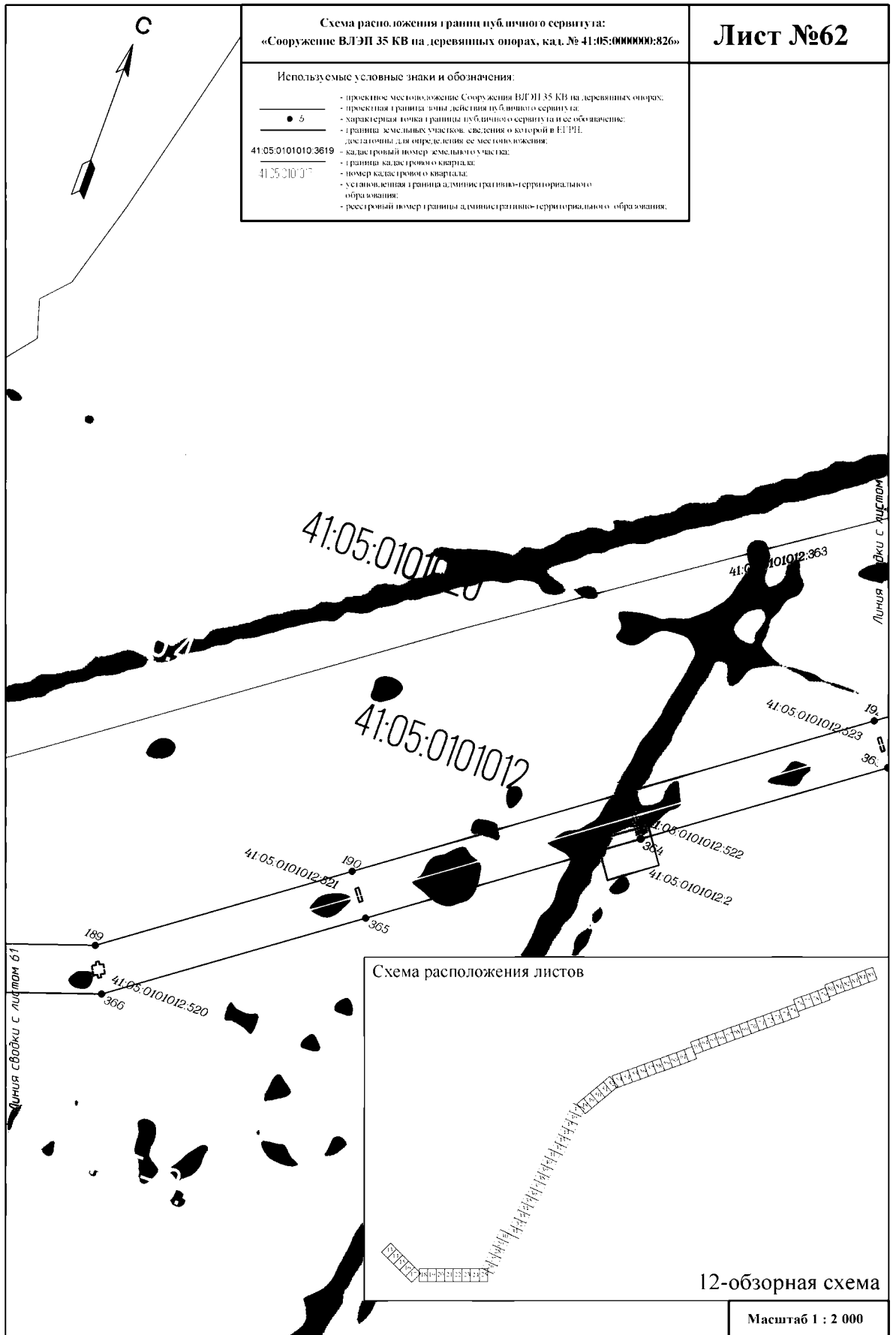
Линия сводки с листом 61

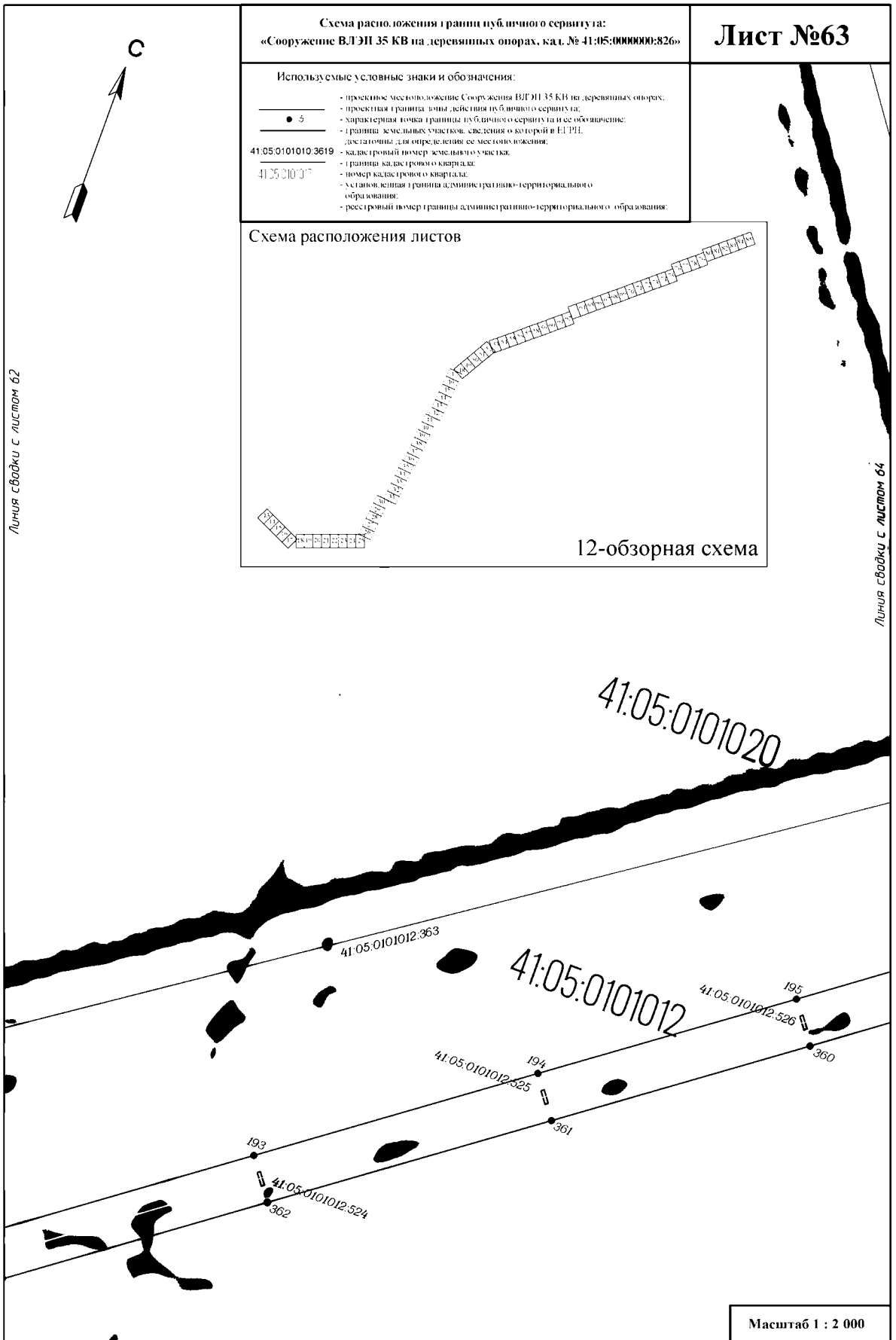
Используемые условные знаки и обозначения:

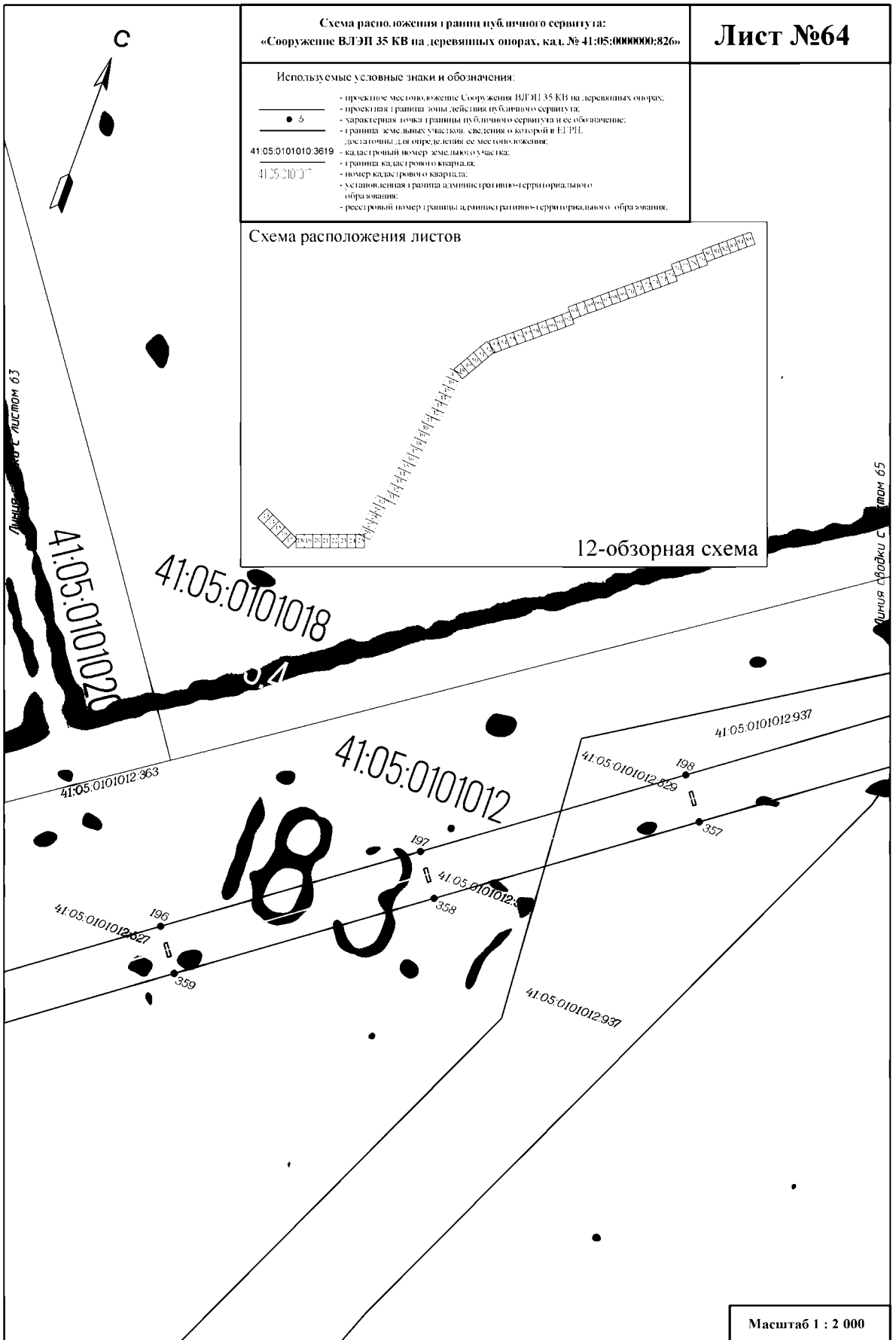
-  - проектное местоположение Сооружения ВЛЭП 35 КВ на деревянных опорах;
-  - проектная граница зоны действия публичногo сервитута;
-  5 - характерная точка границы публичногo сервитута и ее обозначение;
-  - граница земельных участков, сведения о которых в Едином государственном реестре недвижимости;
-  41.05.0101012.3619 - кадастровый номер земельного участка;
-  - граница кадастрового квартала;
-  41:05:0101012 - номер кадастрового квартала;
-  - установленная граница административно-территориального образования;
-  - реестровый номер границы административно-территориального образования;

Масштаб 1 : 2 000










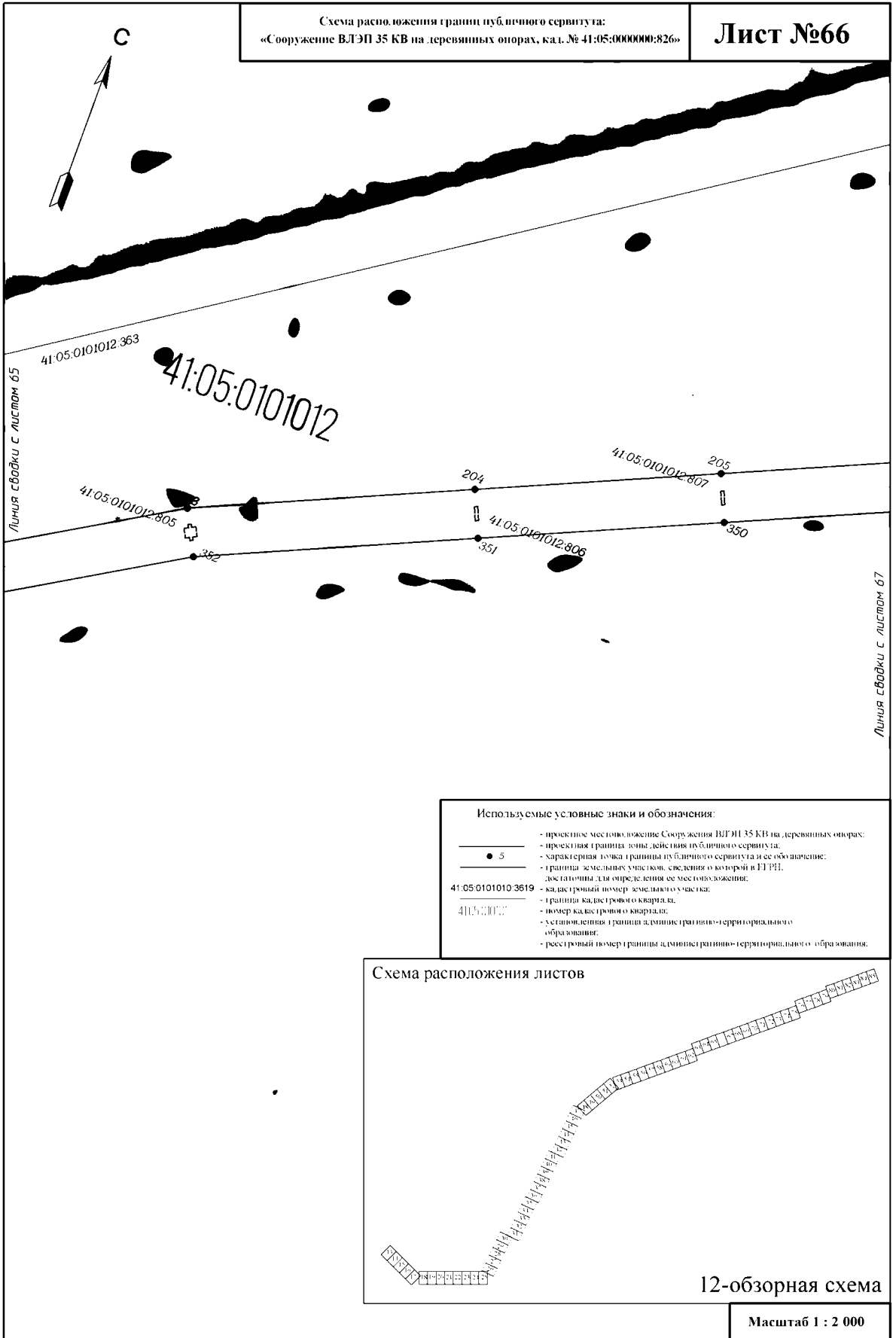


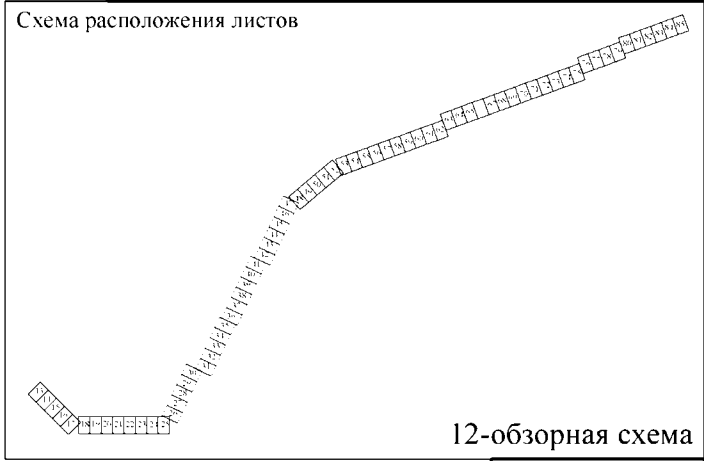
Схема расположения границ публичного сервитута:
«Сооружение ВЛЭП 35 КВ на деревянных опорах, кат. № 41:05:0000000:826»

Лист №66

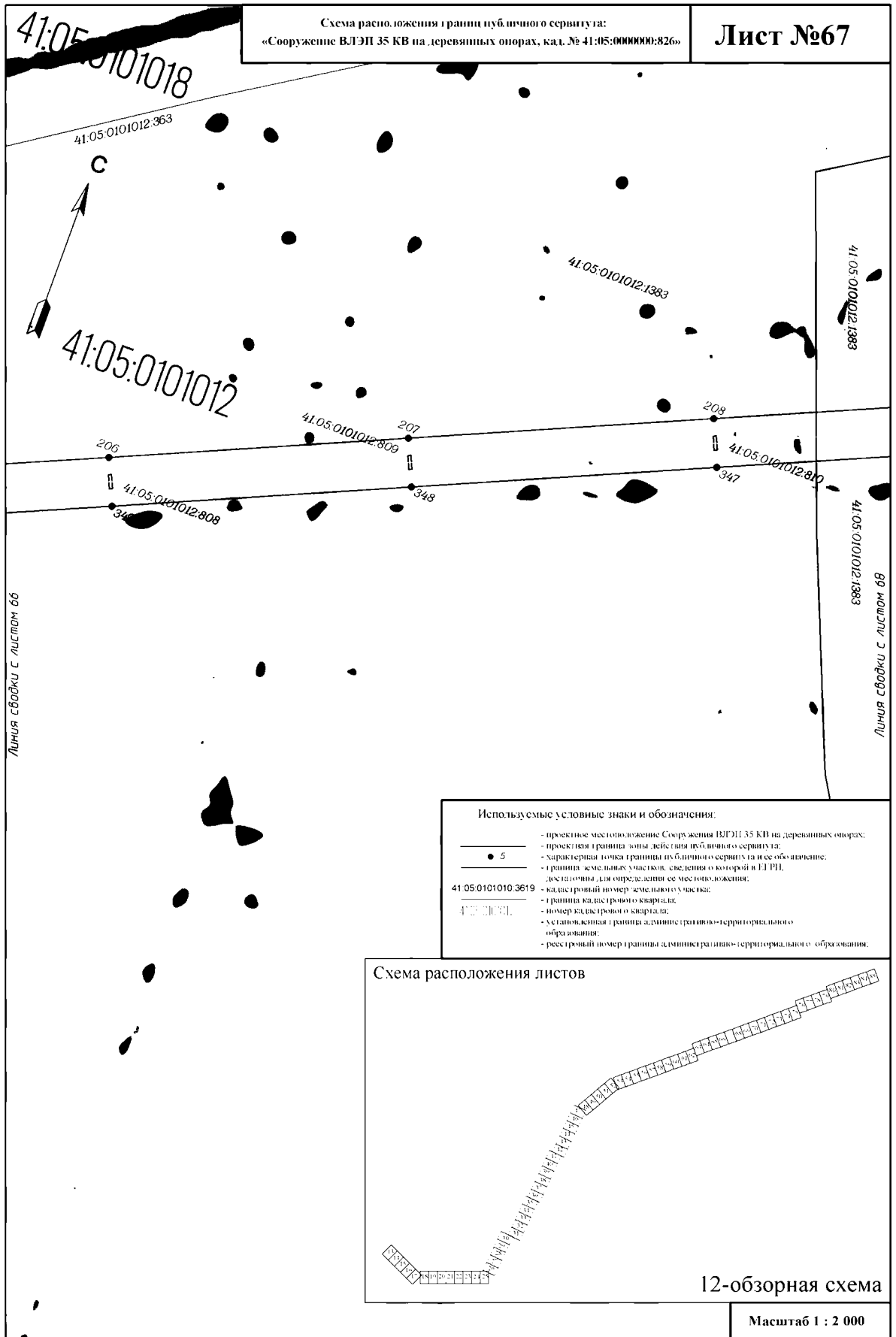


Используемые условные знаки и обозначения:

	- проектное местоположение Сооружения ВЛЭП 35 КВ на деревянных опорах;
	- проектная граница зоны действия публичного сервитута;
	- характерная точка границы публичного сервитута и ее обозначение;
	- граница земельных участков, сведения о которой в ЕТРП достаточно для определения ее местоположения;
41:05:0101010:3619	- кадастровый номер земельного участка;
41:05:0101012	- граница кадастрового квартала;
	- номер кадастрового квартала;
	- условная граница административно-территориального образования;
	- реальный размер границы административно-территориального образования.



Масштаб 1 : 2 000

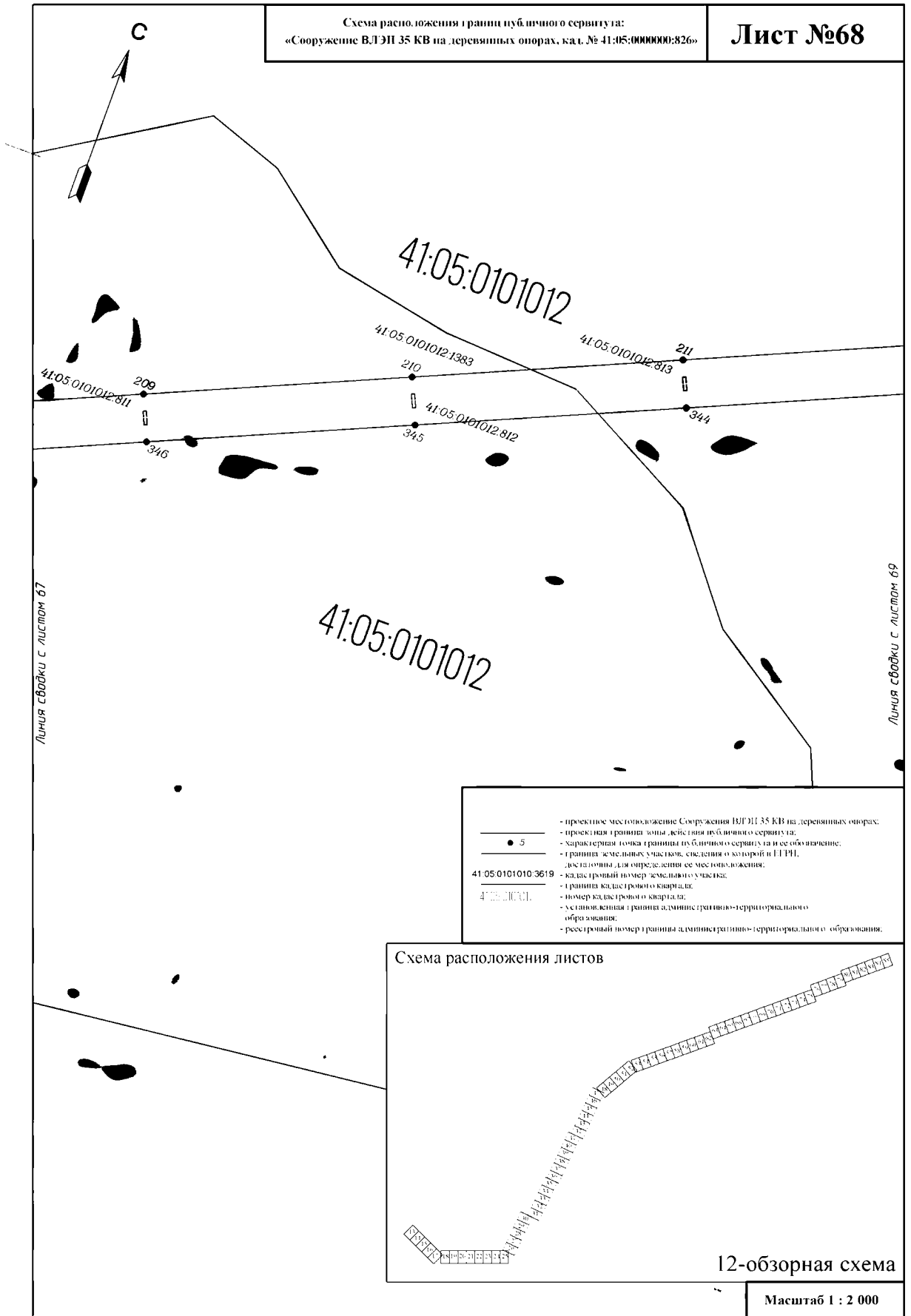


Линия свайки с листом 66

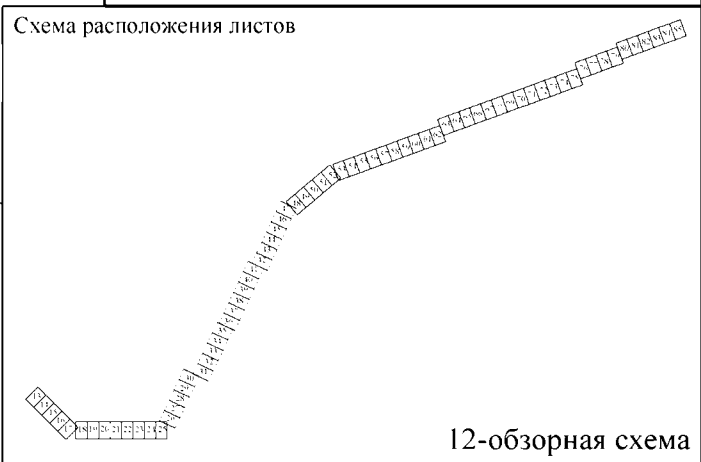
Линия свайки с листом 68

Схема расположения границ публичного сервитута:
«Сооружение ВЛЭП 35 КВ на деревянных опорах, кат. № 41:05:0000000:826»

Лист №68



- проектное местоположение Сооружения ВЛЭП 35 КВ на деревянных опорах;
- проектная граница зоны действия публичного сервитута;
- характерная точка границы публичного сервитута и ее обозначение;
- граница земельных участков, сведения о катроной и ПРН, достаточны для определения ее местоположения;
- кадастровый номер земельного участка;
- граница кадастрового квартала;
- номер кадастрового квартала;
- условная линия границ административно-территориального образования;
- реестровый номер границы административно-территориального образования.

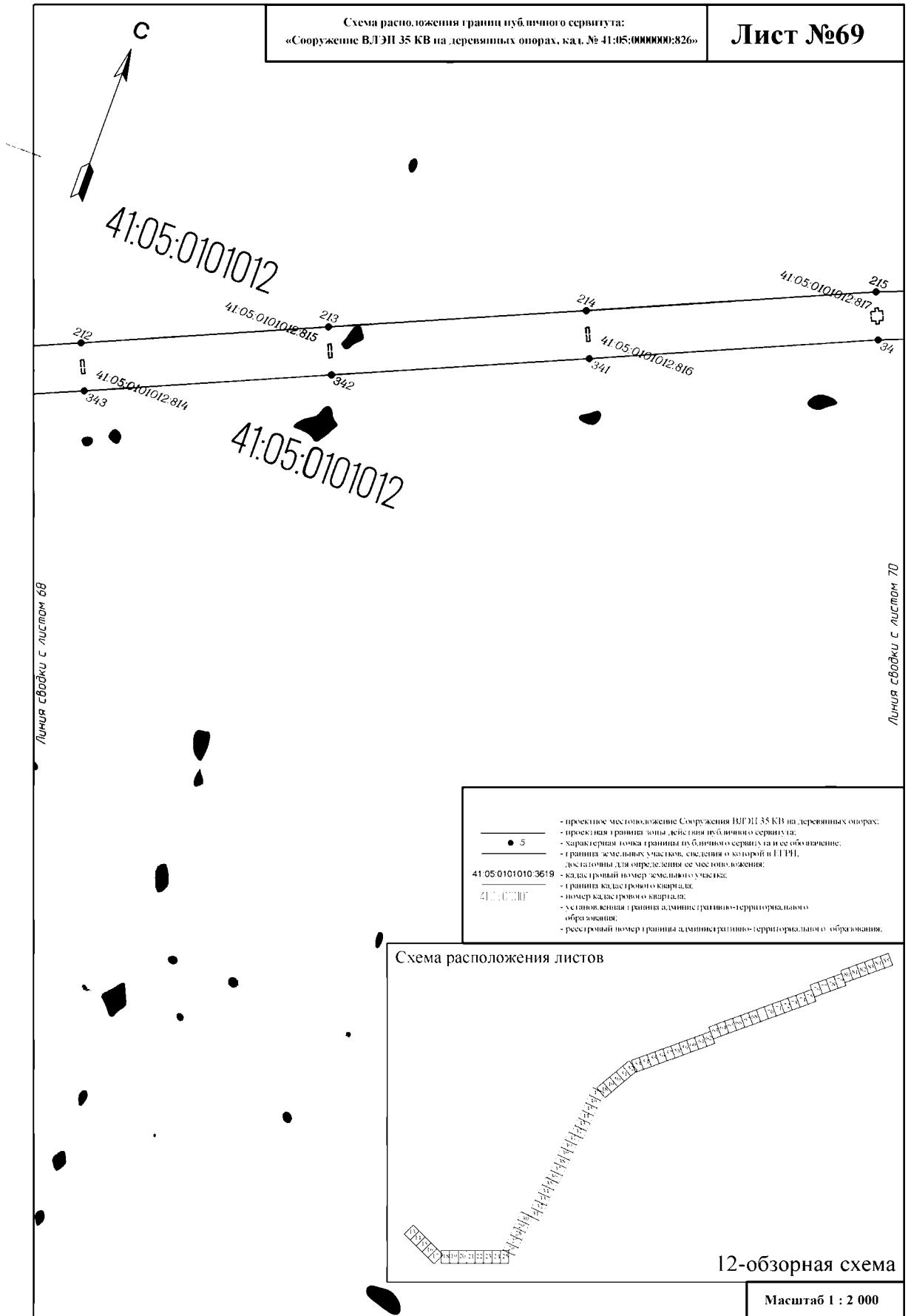


12-обзорная схема

Масштаб 1 : 2 000

Схема расположения границ публичного сервитута:
«Сооружение ВЛЭП 35 КВ на деревянных опорах, кат. № 41:05:0000000:826»

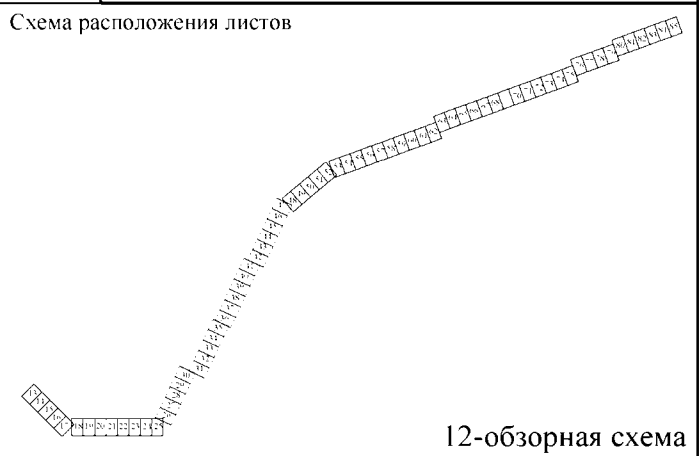
Лист №69



Линия съёмки с листом 68

Линия съёмки с листом 70

- проектное местоположение Сооружения ВЛЭП 35 КВ на деревянных опорах;
- проектная граница зоны действия публичного сервитута;
- характеристическая точка границы публичного сервитута и ее обозначение;
- граница земельных участков, сведения о кадастре и ЕТРН, достаточны для определения ее местоположения;
- кадастровый номер земельного участка;
- граница кадастрового квартала;
- номер кадастрового квартала;
- условная линия границ административно-территориального образования;
- реестровый номер границы административно-территориального образования.

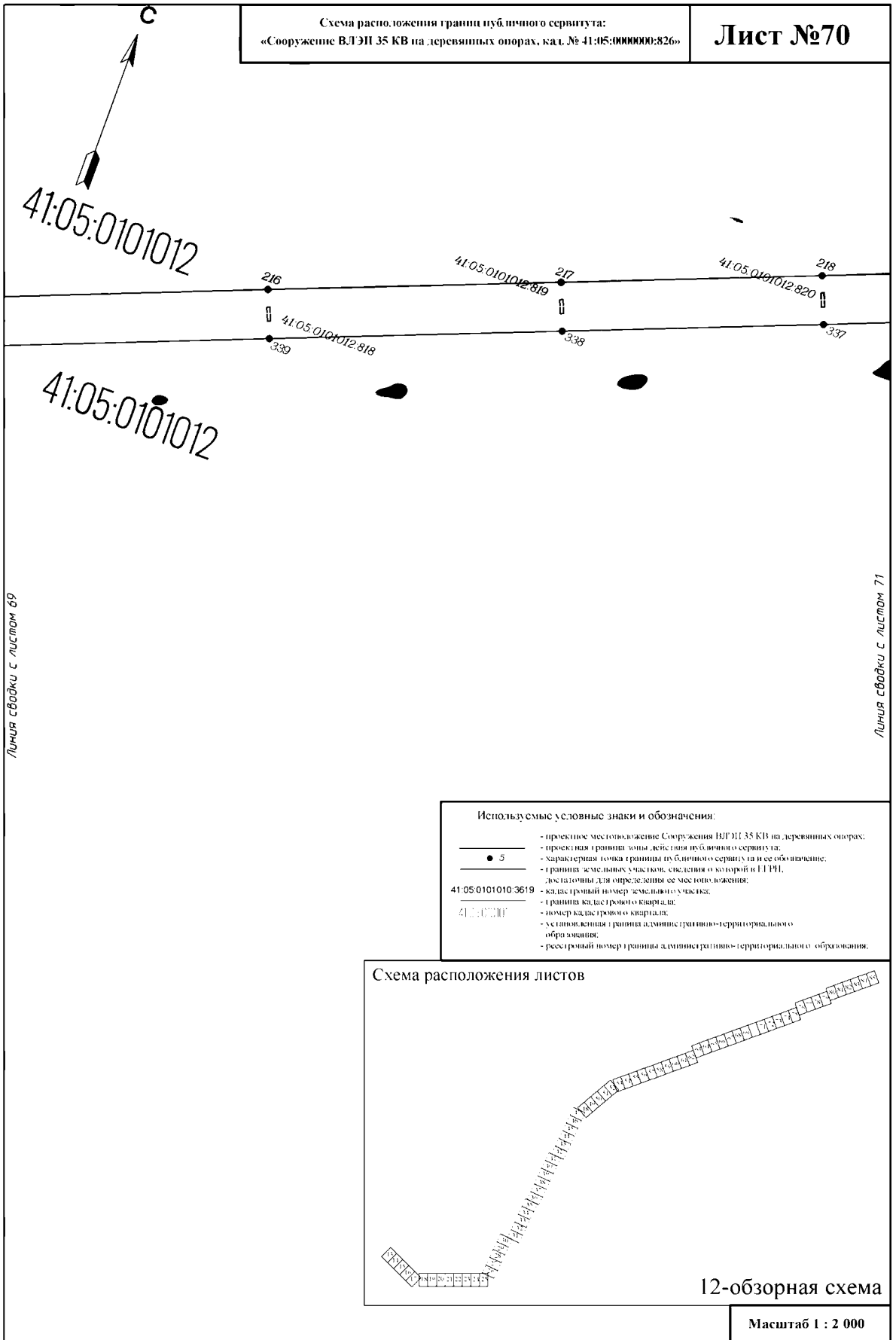


12-обзорная схема

Масштаб 1 : 2 000

Схема расположения границ публичного сервитута:
«Сооружение ВЛЭП 35 КВ на деревянных опорах, кат. № 41:05:0000000:826»

Лист №70



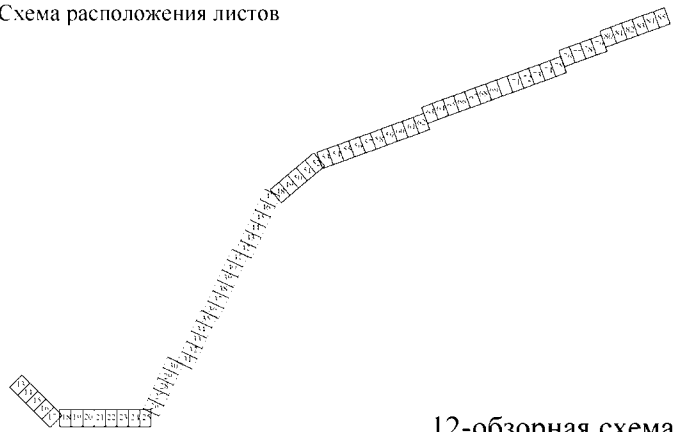
Линия съёмки с листом 69

Линия съёмки с листом 71

Используемые условные знаки и обозначения:

- проектное местоположение Сооружения ВЛЭП 35 КВ на деревянных опорах;
- проектная граница зоны действия публичного сервитута;
- характерная точка границы публичного сервитута и ее обозначение;
- граница земельных участков, сведения о кадастре и ЕПРН, достаточны для определения ее местоположения;
- кадастровый номер земельного участка;
- граница кадастрового квартала;
- номер кадастрового квартала;
- условная линия границ административно-территориального образования;
- реестровый номер границ административно-территориального образования.

Схема расположения листов

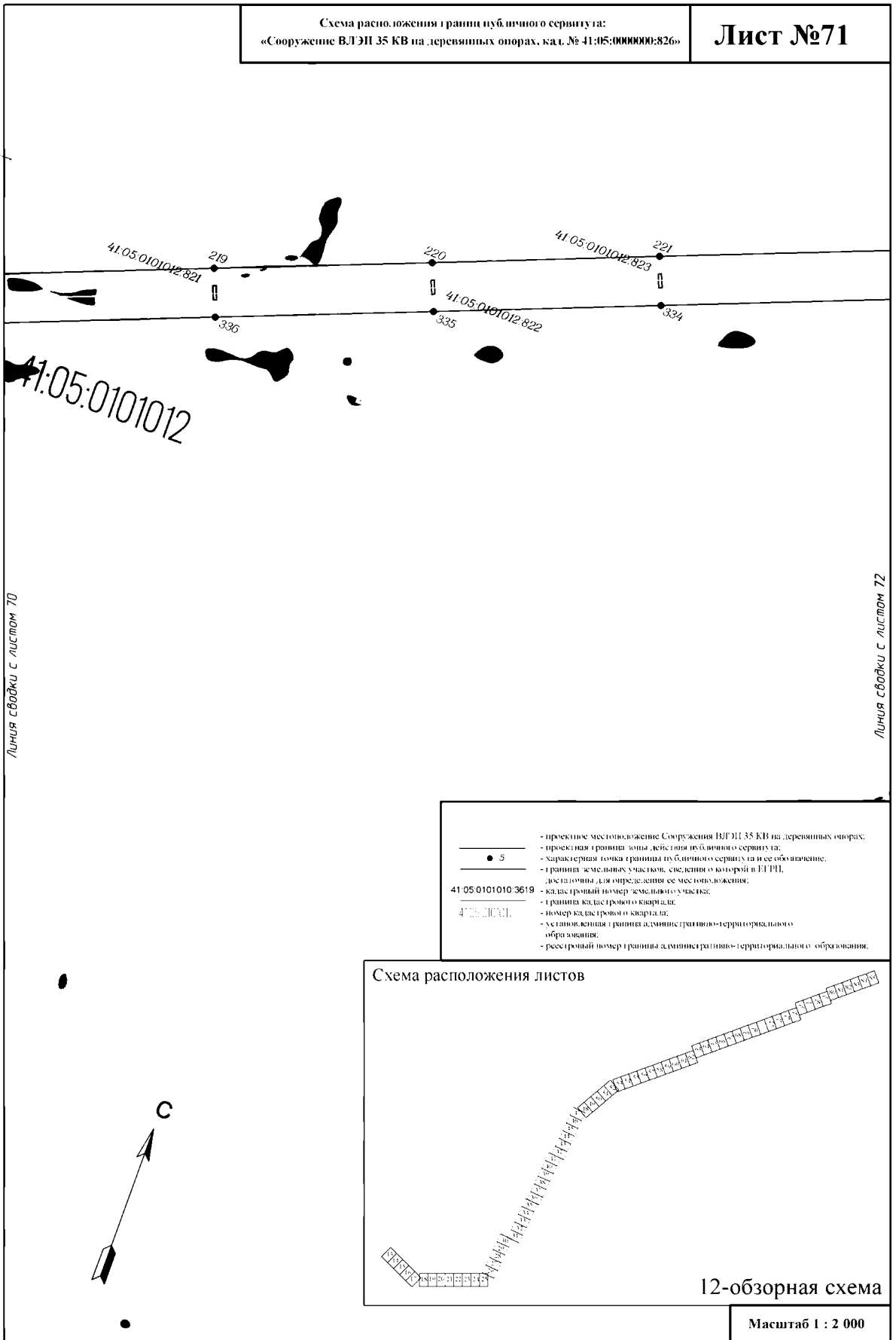


12-обзорная схема

Масштаб 1 : 2 000

Схема расположения границ публичного сервитута:
«Сооружение ВЛЭП 35 КВ на деревянных опорах, кат. № 41:05:0000000:826»

Лист №71



Линия съёмки с листом 70

Линия съёмки с листом 72

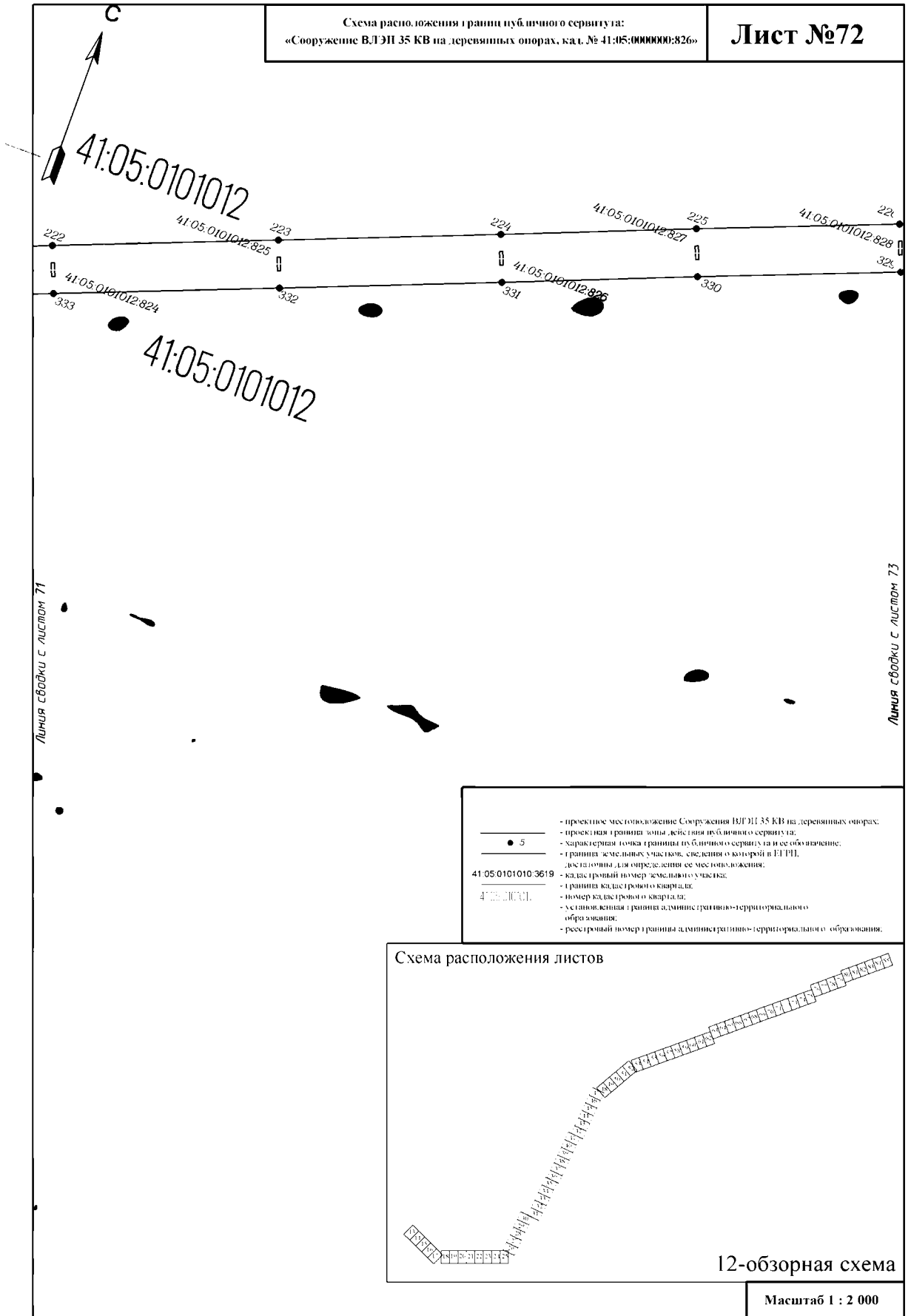
- проектное местоположение Сооружения ВЛЭП 35 КВ на деревянных опорах;
- проектная граница зоны действия публичного сервитута;
- 5 — характеристическая точка границы публичного сервитута и ее обозначение;
- граница земельных участков, сведения о которой в ЕГРН достаточны для определения ее местоположения;
- 41:05:0101010:3619 — кадастровый номер земельного участка;
- 41:05:0101011 — граница кадастрового квартала;
- номер кадастрового квартала;
- условная граница административно-территориального образования;
- реестровый номер границы административно-территориального образования.



Масштаб 1 : 2 000

Схема расположения границ публичного сервитута:
«Сооружение ВЛЭП 35 КВ на деревянных опорах, кат. № 41:05:0000000:826»

Лист №72



Линия съёмки с листом 71

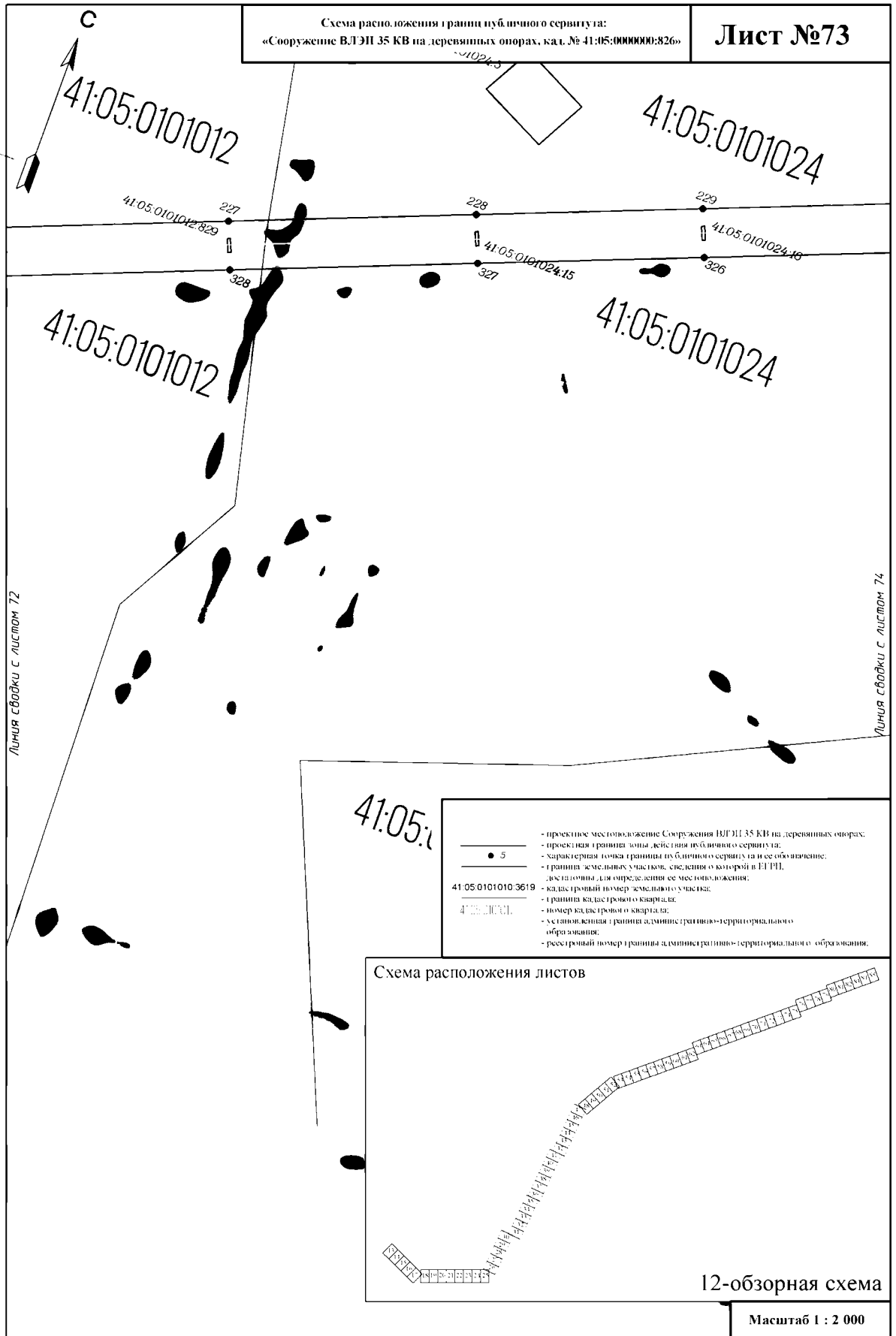
Линия съёмки с листом 73

- проектное местоположение Сооружения ВЛЭП 35 КВ на деревянных опорах;
- проектная граница зоны действия публичного сервитута;
- характеристическая точка границы публичного сервитута и ее обозначение;
- граница земельных участков, сведения о которой в ЕГРН достаточны для определения ее местоположения;
- кадастровый номер земельного участка;
- граница кадастрового квартала;
- номер кадастрового квартала;
- условная линия границ административно-территориального образования;
- реестровый номер границы административно-территориального образования.



12-обзорная схема

Масштаб 1 : 2 000



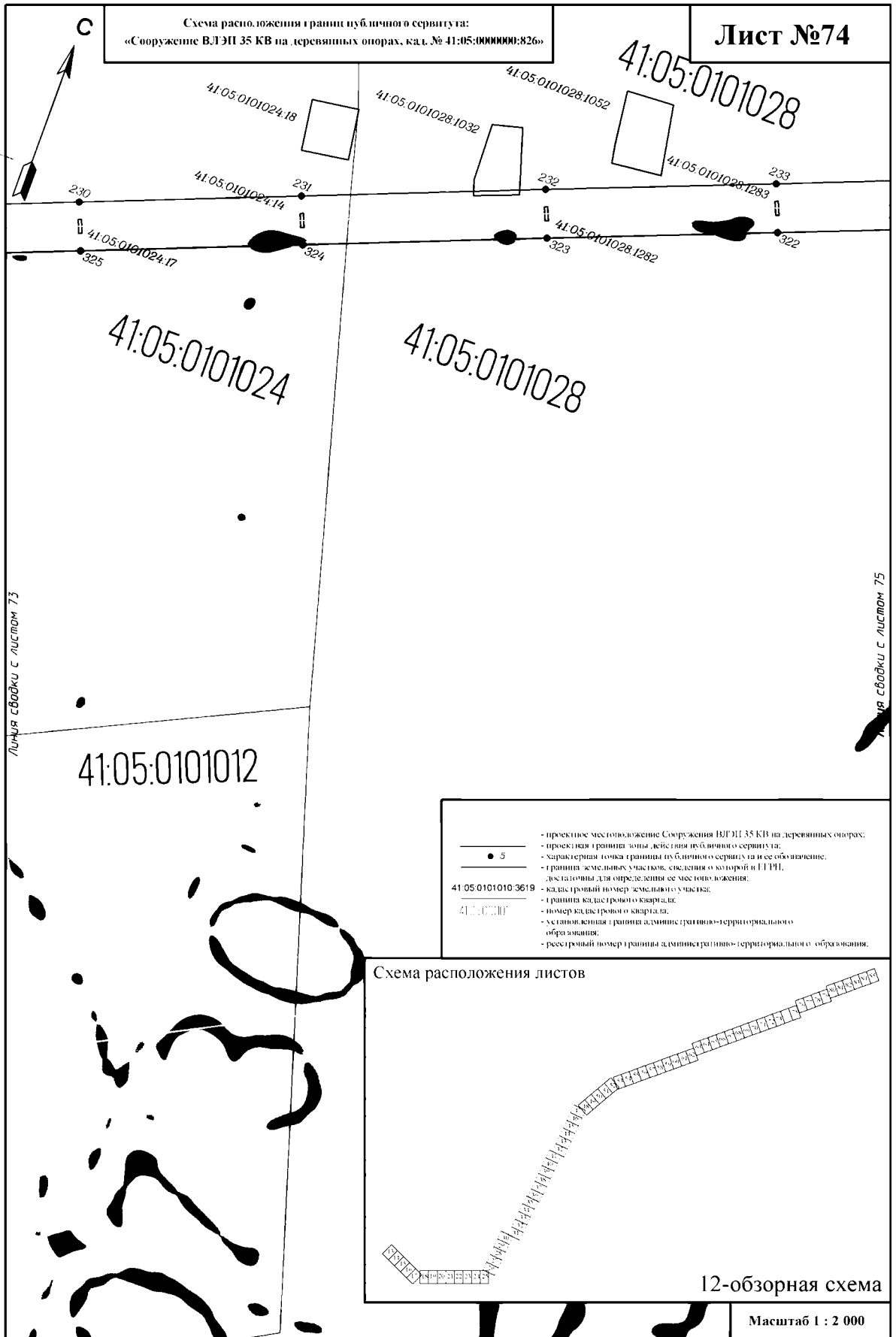
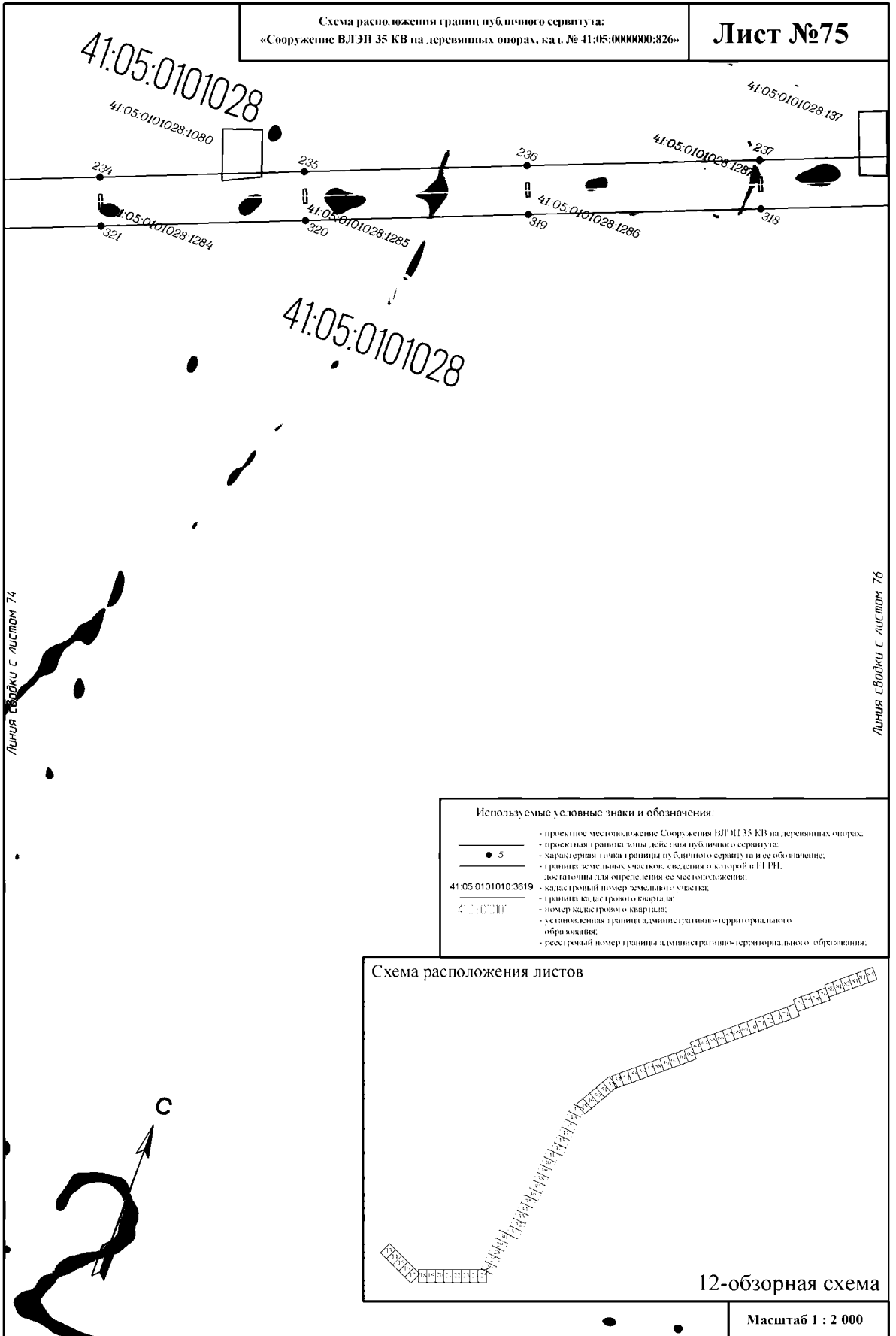


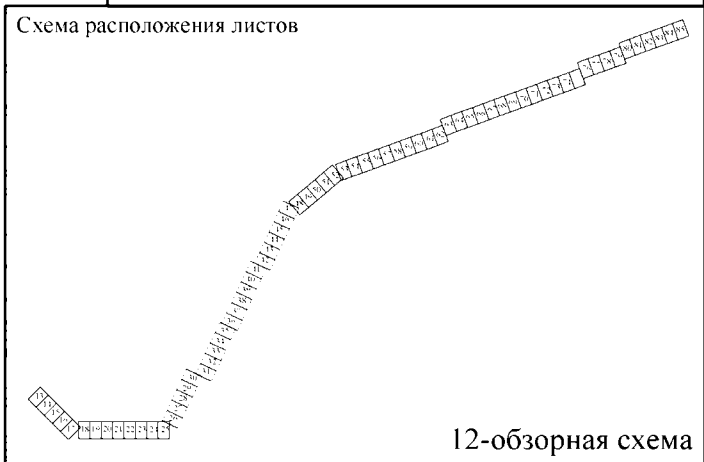
Схема расположения границ публичного сервитута:
«Сооружение ВЛЭП 35 КВ на деревянных опорах, кат. № 41:05:0000000:826»

Лист №75



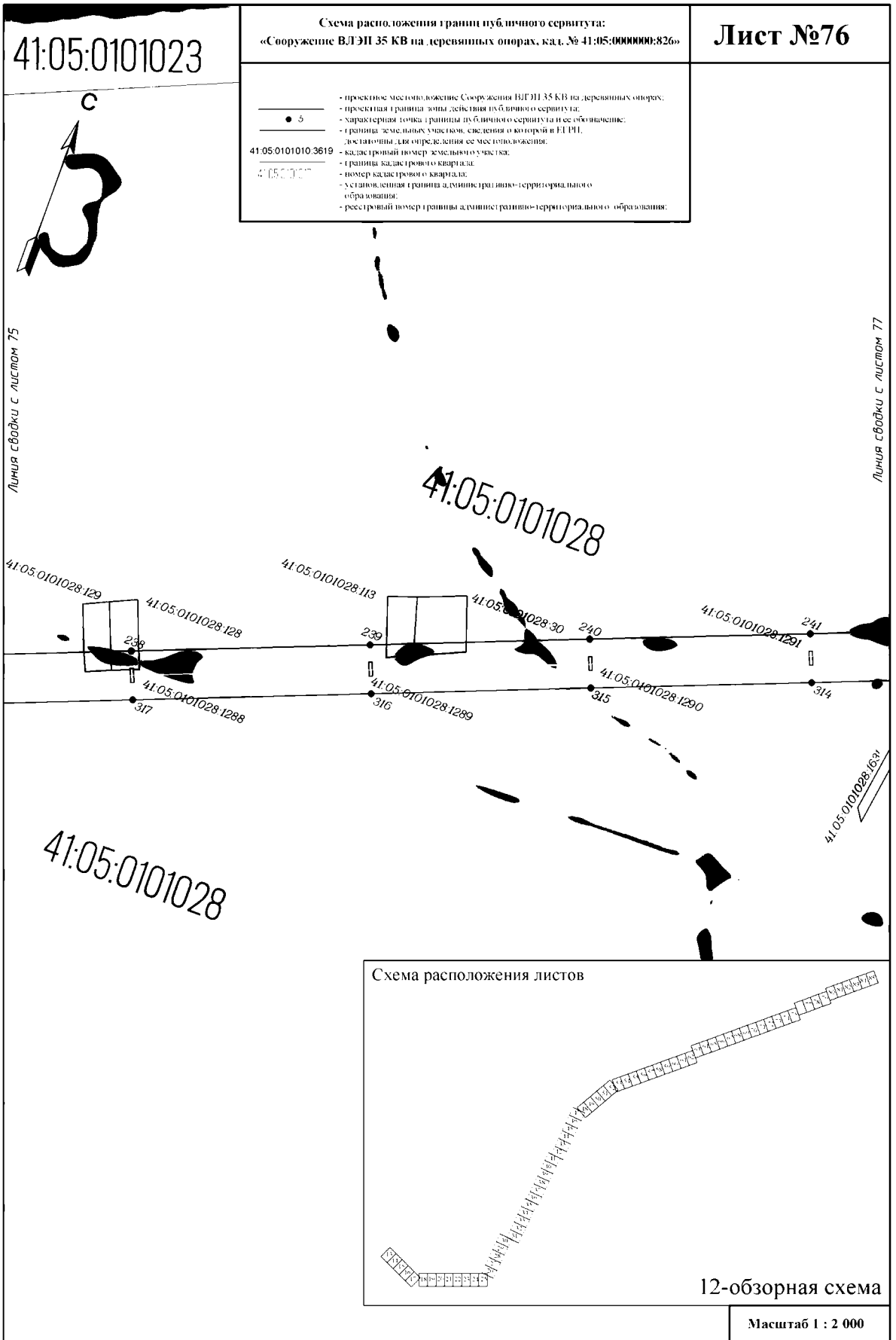
Используемые условные знаки и обозначения:

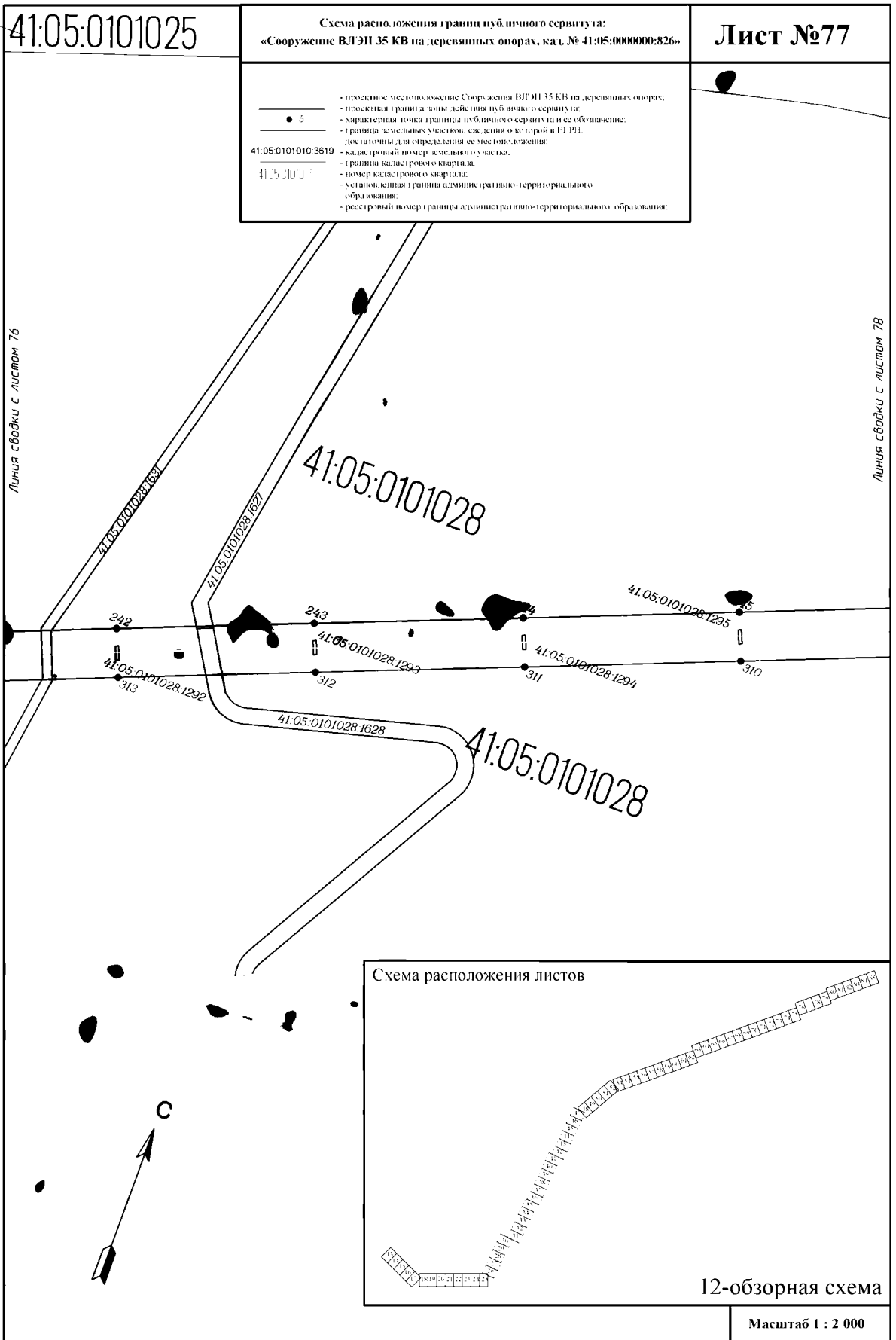
	- проектное местоположение Сооружения ВЛЭП 35 КВ на деревянных опорах;
	- проектная граница зоны действия публичного сервитута;
	- характерная точка границы публичного сервитута и ее обозначение;
	- граница земельных участков, сведения о которых в Едином государственном реестре недвижимости достаточно для определения их местоположения;
41:05:0101010:3619	- кадастровый номер земельного участка;
	- граница кадастрового квартала;
	- номер кадастрового квартала;
	- условная граница административно-территориального образования;
	- реестровый номер границы административно-территориального образования.

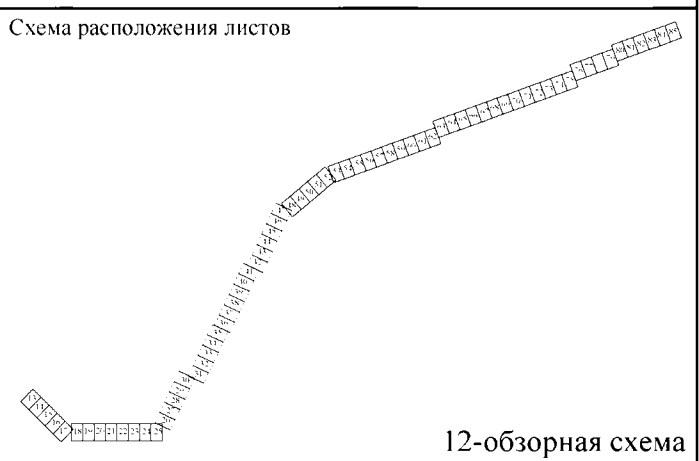
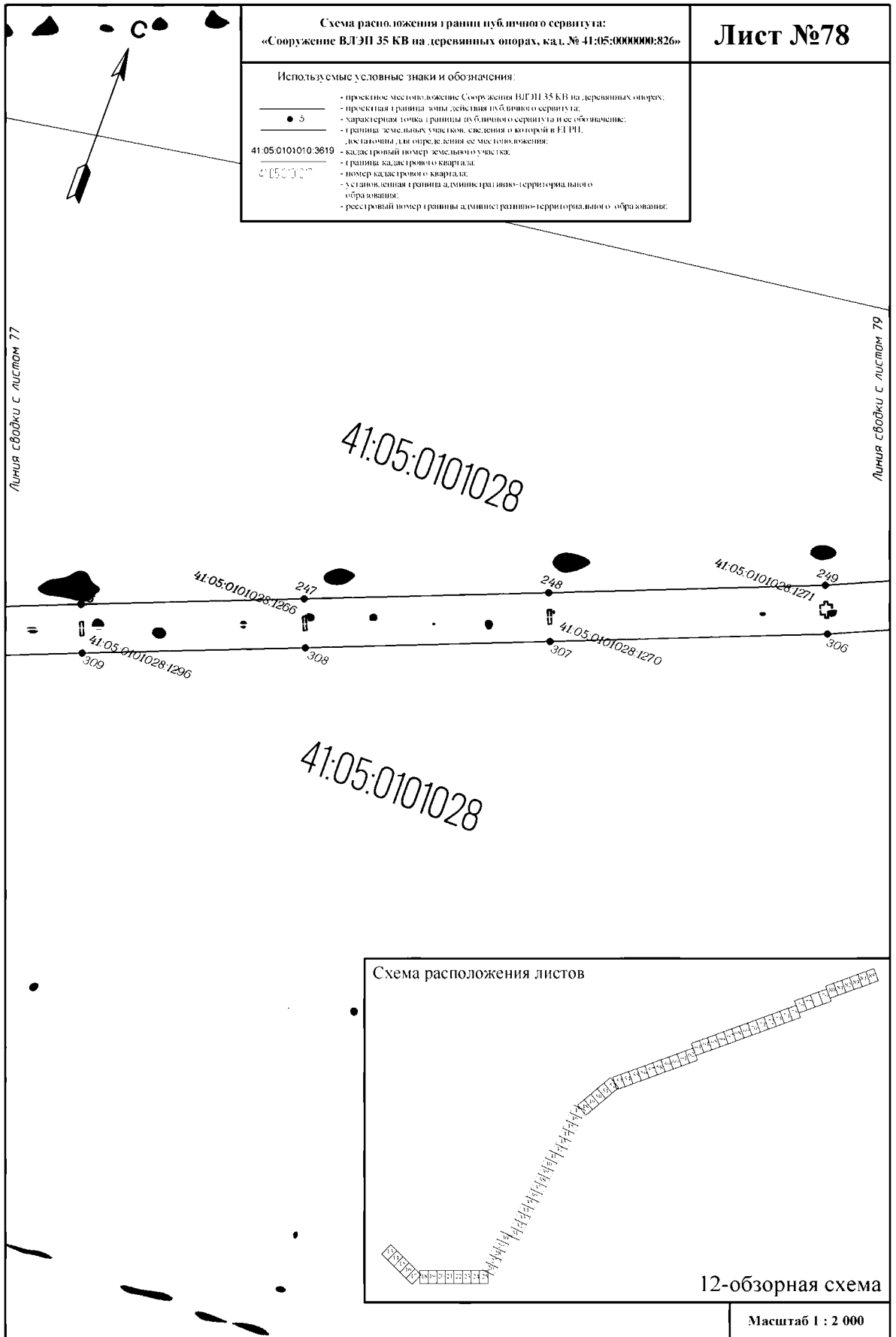


12-обзорная схема

Масштаб 1 : 2 000







12-обзорная схема

Масштаб 1 : 2 000

