



МИНИСТЕРСТВО ИМУЩЕСТВЕННЫХ И ЗЕМЕЛЬНЫХ ОТНОШЕНИЙ КАМЧАТСКОГО КРАЯ

ПРИКАЗ

27.03.2023 № 10-Н

г. Петропавловск-Камчатский

О внесении изменения в приложение к приказу Министерства имущественных и земельных отношений Камчатского края от 25.06.2019 № 71 «Об утверждении границ охранной зоны объекта «Газопровод межпоселковый от г. Елизово до р.п. Вулканный – с. Сосновка – с. Николаевка Елизовского района Камчатского края»

В целях, предусмотренных пунктом 1 статьи 104 Земельного кодекса Российской Федерации, в соответствии со статьями 56, 106 Земельного кодекса Российской Федерации, абзацем 9 статьи 2, статьей 28 Федерального закона от 31.03.1999 № 69-ФЗ «О газоснабжении в Российской Федерации», Правилами охраны газораспределительных сетей, утвержденными Постановлением Правительства Российской Федерации от 20.11.2000 № 878, руководствуясь пунктом 24.4 Положения о Министерстве имущественных и земельных отношений Камчатского края, утвержденного постановлением Правительства Камчатского края от 27.09.2022 № 508-П, на основании заявления общества с ограниченной ответственностью «Газпром межрегионгаз» от 26.01.2023, согласно графическому и текстовому описанию местоположения границ зоны с особыми условиями использования территории

ПРИКАЗЫВАЮ:

1. Внести изменение в приложение к приказу Министерства имущественных и земельных отношений Камчатского края от 25.06.2019

№ 71 «Об утверждении границ охранной зоны объекта «Газопровод межпоселковый от г. Елизово до р.п. Вулканный – с. Сосновка – с. Николаевка Елизовского района Камчатского края», изложив его в редакции согласно приложению к настоящему приказу.

2. Обеспечить размещение (опубликование) настоящего приказа

1) на официальном интернет-портале правовой информации (www.pravo.gov.ru);

2) в официальном печатном издании Губернатора и Правительства Камчатского края «Официальные ведомости»;

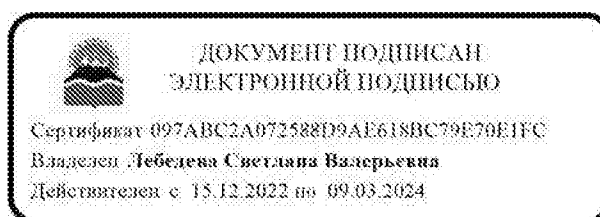
3) на официальном сайте исполнительных органов государственной власти Камчатского края в сети «Интернет».

3. Отделу земельных отношений Министерства имущественных и земельных отношений Камчатского края в течение пяти рабочих дней с даты вступления в силу настоящего приказа направить его в орган, уполномоченный осуществлять на территории Камчатского края государственный кадастровый учет и государственную регистрацию прав в целях внесения изменений в установленную охранную зону с реестровым номером 41:05-6.1330.

4. Контроль за исполнением настоящего приказа оставляю за собой.

5. Настоящий приказ вступает в силу через 10 дней после дня его официального опубликования.

И.о. Министра



С.В. Лебедева

Приложение
к приказу Министерства
имущественных и земельных
отношений Камчатского края

от 27.03.2023 № 10-Н

«Приложение
к приказу Министерства
имущественных и земельных
отношений Камчатского края
От 25.06.2019 № 71

ОПИСАНИЕ МЕСТОПОЛОЖЕНИЯ ГРАНИЦ

Охранная зона объекта «Газопровод межпоселковый от г. Елизово до р.п. Вулканный – с.
Сосновка – с. Николаевка Елизовского района Камчатского края»

(наименование объекта, местоположение границ которого описано (далее - объект))

ОПИСАНИЕ МЕСТОПОЛОЖЕНИЯ ГРАНИЦ

Охранная зона объекта «Газопровод межпоселковый от г. Елизово до р.п. Вулканный – с. Сосновка – с. Николаевка Елизовского района Камчатского края»

(наименование объекта, местоположение границ которого описано (далее - объект))

№ п/п	Содержание	Номер листов
1	2	3
1	Сведения об объекте	
2	Сведения о местоположении границ объекта	
3	Сведения о местоположении измененных (уточненных) границ объекта	
4	План границ	
5	Приложение	
	<i>Доверенность №ХБ38-01/2794 от 01.07.2022</i>	—

ОПИСАНИЕ МЕСТОПОЛОЖЕНИЯ ГРАНИЦ

Охранная зона объекта «Газопровод межпоселковый от г. Елизово до р.п. Вулканный – с. Сосновка – с. Николаевка Елизовского района Камчатского края»

(наименование объекта, местоположение границ которого описано (далее - объект))

Сведения об объекте

№ п/п	Характеристики объекта	Описание характеристик
1	2	3
1	Местоположение объекта	Камчатский край, р-н Елизовский
2	Площадь объекта ± величина погрешности определения площади ($P \pm \Delta P$)	72895±94 кв.м
3	Иные характеристики объекта	Вид объекта реестра границ: Зона с особыми условиями использования территории Реестровый номер: 41:05-6.1330

ОПИСАНИЕ МЕСТОПОЛОЖЕНИЯ ГРАНИЦ

Охранная зона объекта «Газопровод межпоселковый от г. Елизово до р.п. Вулканный – с. Сосновка – с. Николаевка Елизовского района Камчатского края»

(наименование объекта, местоположение границ которого описано (далее - объект))

Сведения о местоположении измененных (уточненных) границ объекта

1. Система координат *МСК-41 зона 1*

2. Сведения о характерных точках границ объекта

Обозначение характерных точек границ	Существующие координаты, м		Измененные (уточненные) координаты, м		Метод определения координат характерной точки	Средняя квадратическая погрешность положения характерной точки (Mt), м	Описание Обозначения точки на местности (при наличии)
	X	Y	X	Y			
1	2	3	4	5	6	7	8
1	567359,0 2	1388432, 71	567359, 30	1388432, 70	Картометрический метод	0,10	–
2	567433,3 8	1388452, 09	567433, 38	1388452, 09	Картометрический метод	0,10	–
3	–	–	567528, 14	1388464, 91	Картометрический метод	0,10	–
4	–	–	567528, 83	1388462, 93	Картометрический метод	0,10	–
5	–	–	567532, 49	1388459, 27	Картометрический метод	0,10	–
6	–	–	567537, 49	1388457, 93	Картометрический метод	0,10	–
7	–	–	567544, 09	1388459, 49	Картометрический метод	0,10	–
8	–	–	567547, 75	1388463, 15	Картометрический метод	0,10	–
9	–	–	567548, 98	1388467, 73	Картометрический метод	0,10	–
10	567565,1 3	1388469, 91	567565, 48	1388469, 96	Картометрический метод	0,10	–
11	567637,3 3	1388505, 73	567637, 33	1388505, 73	Картометрический метод	0,10	–
12	567934,9 2	1388664, 54	567934, 92	1388664, 54	Картометрический метод	0,10	–
13	568110,6 5	1388611, 98	568111, 55	1388611, 71	Картометрический метод	0,10	–
14	568356,2 5	1388776, 74	568356, 25	1388776, 74	Картометрический метод	0,10	–
15	568955,5 2	1388622, 25	568955, 52	1388622, 25	Картометрический метод	0,10	–
16	569153,2 0	1388567, 27	569153, 20	1388567, 27	Картометрический метод	0,10	–
17	569344,9 5	1388507, 77	569344, 95	1388507, 77	Картометрический метод	0,10	–
18	569346,5 9	1388507, 98	569346, 54	1388507, 95	Картометрический метод	0,10	–
19	–	–	569347, 28	1388508, 70	Картометрический метод	0,10	–

ОПИСАНИЕ МЕСТОПОЛОЖЕНИЯ ГРАНИЦ**Охранная зона объекта «Газопровод межпоселковый от г. Елизово до р.п. Вулканный – с. Сосновка – с. Николаевка Елизовского района Камчатского края»**

(наименование объекта, местоположение границ которого описано (далее - объект))

Сведения о местоположении измененных (уточненных) границ объекта

1	2	3	4	5	6	7	8
20	569520,0 9	1388816, 72	569520, 09	1388816, 72	Картометричес кий метод	0,10	–
21	569600,4 1	1388960, 64	569600, 41	1388960, 64	Картометричес кий метод	0,10	–
22	569647,2 4	1388946, 64	569647, 24	1388946, 64	Картометричес кий метод	0,10	–
23	569763,1 3	1388894, 19	569763, 13	1388894, 19	Картометричес кий метод	0,10	–
24	569912,4 9	1388827, 06	569912, 49	1388827, 06	Картометричес кий метод	0,10	–
25	569952,4 5	1388798, 85	569952, 45	1388798, 85	Картометричес кий метод	0,10	–
26	569976,2 4	1388775, 30	569976, 24	1388775, 30	Картометричес кий метод	0,10	–
27	570129,0 6	1388665, 26	570128, 40	1388665, 57	Картометричес кий метод	0,10	–
28	–	–	570129, 57	1388665, 19	Картометричес кий метод	0,10	–
29	570130,9 3	1388665, 73	570130, 93	1388665, 73	Картометричес кий метод	0,10	–
30	570396,4 6	1388913, 36	570396, 46	1388913, 36	Картометричес кий метод	0,10	–
31	570547,2 6	1389056, 81	570547, 26	1389056, 81	Картометричес кий метод	0,10	–
32	570836,3 7	1389315, 51	570836, 37	1389315, 51	Картометричес кий метод	0,10	–
33	570854,6 1	1389332, 59	570854, 59	1389332, 57	Картометричес кий метод	0,10	–
34	571194,0 8	1389673, 82	571194, 08	1389673, 82	Картометричес кий метод	0,10	–
35	–	–	571226, 68	1389703, 61	Картометричес кий метод	0,10	–
36	–	–	571523, 32	1389978, 12	Картометричес кий метод	0,10	–
37	–	–	571536, 98	1389990, 47	Картометричес кий метод	0,10	–
38	572932,4 4	1391281, 73	572932, 79	1391282, 07	Картометричес кий метод	0,10	–
39	573035,4 4	1391539, 43	573035, 44	1391539, 43	Картометричес кий метод	0,10	–
40	573344,9 6	1391741, 05	573344, 96	1391741, 05	Картометричес кий метод	0,10	–
41	573854,3 0	1391848, 08	573854, 59	1391848, 14	Картометричес кий метод	0,10	–
42	573901,6 3	1391874, 13	573901, 63	1391874, 13	Картометричес кий метод	0,10	–
43	573994,6 7	1391879, 03	573994, 67	1391879, 03	Картометричес кий метод	0,10	–

ОПИСАНИЕ МЕСТОПОЛОЖЕНИЯ ГРАНИЦ**Охранная зона объекта «Газопровод межпоселковый от г. Елизово до р.п. Вулканный – с. Сосновка – с. Николаевка Елизовского района Камчатского края»**

(наименование объекта, местоположение границ которого описано (далее - объект))

Сведения о местоположении измененных (уточненных) границ объекта

1	2	3	4	5	6	7	8
44	574039,1 0	1391872, 24	574039, 48	1391872, 18	Картометричес кий метод	0,10	–
45	–	–	574070, 99	1391879, 84	Картометричес кий метод	0,10	–
46	574072,1 1	1391880, 57	574072, 11	1391880, 57	Картометричес кий метод	0,10	–
47	574072,4 2	1391882, 39	574072, 42	1391882, 39	Картометричес кий метод	0,10	–
48	–	–	574065, 13	1391905, 11	Картометричес кий метод	0,10	–
49	574064,4 1	1391906, 11	574064, 41	1391906, 11	Картометричес кий метод	0,10	–
50	574062,0 6	1391906, 12	574062, 06	1391906, 12	Картометричес кий метод	0,10	–
51	574061,3 3	1391903, 89	574061, 03	1391903, 83	Картометричес кий метод	0,10	–
52	574067,9 9	1391883, 11	574067, 96	1391883, 22	Картометричес кий метод	0,10	–
53	574039,3 1	1391876, 26	574039, 31	1391876, 26	Картометричес кий метод	0,10	–
54	573994,7 0	1391883, 04	573994, 90	1391883, 05	Картометричес кий метод	0,10	–
55	573900,9 6	1391878, 10	573900, 50	1391878, 07	Картометричес кий метод	0,10	–
56	573853,1 9	1391851, 94	573853, 19	1391851, 94	Картометричес кий метод	0,10	–
57	573343,8 4	1391744, 91	573343, 49	1391744, 83	Картометричес кий метод	0,10	–
58	573031,9 6	1391541, 50	573032, 20	1391542, 10	Картометричес кий метод	0,10	–
59	572929,4 2	1391284, 39	572929, 42	1391284, 39	Картометричес кий метод	0,10	–
60	–	–	571534, 27	1389993, 42	Картометричес кий метод	0,10	–
61	–	–	571520, 61	1389981, 07	Картометричес кий метод	0,10	–
62	–	–	571223, 97	1389706, 55	Картометричес кий метод	0,10	–
63	571191,3 5	1389676, 74	571191, 35	1389676, 74	Картометричес кий метод	0,10	–
64	570851,8 0	1389335, 44	570851, 80	1389335, 44	Картометричес кий метод	0,10	–
65	570833,6 6	1389318, 46	570833, 66	1389318, 46	Картометричес кий метод	0,10	–
66	570544,5 2	1389059, 73	570544, 52	1389059, 73	Картометричес кий метод	0,10	–
67	570395,3 7	1388917, 84	570395, 37	1388917, 84	Картометричес кий метод	0,10	–

ОПИСАНИЕ МЕСТОПОЛОЖЕНИЯ ГРАНИЦ

Охранная зона объекта «Газопровод межпоселковый от г. Елизово до р.п. Вулканный – с. Сосновка – с. Николаевка Елизовского района Камчатского края»

(наименование объекта, местоположение границ которого описано (далее - объект))

Сведения о местоположении измененных (уточненных) границ объекта

1	2	3	4	5	6	7	8
68	570335,8 2	1388994, 59	570335, 82	1388994, 59	Картометрический метод	0,10	–
69	570319,7 2	1389035, 99	570319, 96	1389035, 72	Картометрический метод	0,10	–
70	570044,1 7	1389347, 05	570044, 17	1389347, 05	Картометрический метод	0,10	–
71	569952,6 5	1389579, 97	569952, 65	1389579, 97	Картометрический метод	0,10	–
72	569778,2 9	1390032, 10	569778, 29	1390032, 10	Картометрический метод	0,10	–
73	569604,2 1	1390454, 56	569604, 68	1390454, 23	Картометрический метод	0,10	–
74	569348,7 9	1390635, 45	569348, 79	1390635, 45	Картометрический метод	0,10	–
75	569115,4 9	1390799, 16	569115, 49	1390799, 16	Картометрический метод	0,10	–
76	568649,0 5	1391126, 76	568649, 05	1391126, 76	Картометрический метод	0,10	–
77	–	–	568641, 00	1391135, 63	Картометрический метод	0,10	–
78	–	–	568641, 83	1391136, 65	Картометрический метод	0,10	–
79	–	–	568643, 17	1391141, 65	Картометрический метод	0,10	–
80	–	–	568641, 83	1391146, 65	Картометрический метод	0,10	–
81	–	–	568637, 10	1391151, 52	Картометрический метод	0,10	–
82	–	–	568632, 10	1391152, 86	Картометрический метод	0,10	–
83	–	–	568627, 10	1391151, 52	Картометрический метод	0,10	–
84	–	–	568626, 78	1391151, 29	Картометрический метод	0,10	–
85	568590,0 7	1391191, 71	568590, 07	1391191, 71	Картометрический метод	0,10	–
86	568501,0 8	1391537, 35	568501, 08	1391537, 35	Картометрический метод	0,10	–
87	568499,8 3	1391613, 00	568499, 83	1391613, 00	Картометрический метод	0,10	–
88	568516,2 7	1391621, 82	568516, 94	1391622, 18	Картометрический метод	0,10	–
89	568521,3 8	1391634, 38	568521, 62	1391635, 04	Картометрический метод	0,10	–
90	–	–	568511, 88	1391664, 05	Картометрический метод	0,10	–
91	568492,7 7	1391730, 74	568492, 77	1391730, 74	Картометрический метод	0,10	–

ОПИСАНИЕ МЕСТОПОЛОЖЕНИЯ ГРАНИЦ**Охранная зона объекта «Газопровод межпоселковый от г. Елизово до р.п. Вулканный – с. Сосновка – с. Николаевка Елизовского района Камчатского края»**

(наименование объекта, местоположение границ которого описано (далее - объект))

Сведения о местоположении измененных (уточненных) границ объекта

1	2	3	4	5	6	7	8
92	568499,5 6	1391763, 43	568499, 68	1391764, 00	Картометричес кий метод	0,10	–
93	568485,6 3	1391801, 15	568485, 63	1391801, 15	Картометричес кий метод	0,10	–
94	568483,2 4	1391864, 03	568483, 24	1391864, 03	Картометричес кий метод	0,10	–
95	568496,0 8	1391917, 21	568496, 12	1391917, 37	Картометричес кий метод	0,10	–
96	568498,8 5	1391942, 50	568498, 85	1391942, 50	Картометричес кий метод	0,10	–
97	568497,6 8	1391944, 54	568497, 90	1391944, 98	Картометричес кий метод	0,10	–
98	568496,4 5	1391944, 68	568495, 66	1391945, 38	Картометричес кий метод	0,10	–
99	568494,8 7	1391942, 94	568493, 67	1391943, 07	Картометричес кий метод	0,10	–
100	–	–	568494, 67	1391941, 10	Картометричес кий метод	0,10	–
101	568492,1 7	1391918, 02	568492, 17	1391918, 02	Картометричес кий метод	0,10	–
102	568479,2 3	1391864, 19	568479, 22	1391864, 42	Картометричес кий метод	0,10	–
103	568481,6 4	1391800, 67	568481, 65	1391800, 35	Картометричес кий метод	0,10	–
104	568495,5 2	1391763, 68	568495, 52	1391763, 68	Картометричес кий метод	0,10	–
105	568488,7 5	1391731, 07	568488, 65	1391730, 60	Картометричес кий метод	0,10	–
106	–	–	568508, 05	1391662, 91	Картометричес кий метод	0,10	–
107	568517,3 8	1391635, 09	568517, 38	1391635, 09	Картометричес кий метод	0,10	–
108	568513,7 1	1391624, 98	568513, 71	1391624, 98	Картометричес кий метод	0,10	–
109	–	–	568496, 87	1391615, 95	Картометричес кий метод	0,10	–
110	568496,0 4	1391615, 13	568496, 08	1391615, 19	Картометричес кий метод	0,10	–
111	–	–	568495, 81	1391614, 16	Картометричес кий метод	0,10	–
112	568497,1 3	1391536, 62	568497, 07	1391536, 84	Картометричес кий метод	0,10	–
113	568586,3 2	1391190, 23	568586, 44	1391189, 77	Картометричес кий метод	0,10	–
114	–	–	568623, 88	1391148, 53	Картометричес кий метод	0,10	–
115	–	–	568623, 05	1391147, 51	Картометричес кий метод	0,10	–

ОПИСАНИЕ МЕСТОПОЛОЖЕНИЯ ГРАНИЦ

Охранная зона объекта «Газопровод межпоселковый от г. Елизово до р.п. Вулканный – с. Сосновка – с. Николаевка Елизовского района Камчатского края»

(наименование объекта, местоположение границ которого описано (далее - объект))

Сведения о местоположении измененных (уточненных) границ объекта

1	2	3	4	5	6	7	8
116	–	–	568621, 71	1391142, 51	Картометрический метод	0,10	–
117	–	–	568623, 05	1391137, 51	Картометрический метод	0,10	–
118	–	–	568627, 78	1391132, 64	Картометрический метод	0,10	–
119	–	–	568632, 78	1391131, 30	Картометрический метод	0,10	–
120	–	–	568637, 78	1391132, 64	Картометрический метод	0,10	–
121	–	–	568638, 10	1391132, 87	Картометрический метод	0,10	–
122	568646,5 7	1391123, 61	568646, 41	1391123, 72	Картометрический метод	0,10	–
123	569113,1 6	1390795, 91	569113, 16	1390795, 91	Картометрический метод	0,10	–
124	569346,4 7	1390632, 19	569346, 47	1390632, 19	Картометрический метод	0,10	–
125	569601,4 2	1390451, 63	569601, 42	1390451, 63	Картометрический метод	0,10	–
126	569774,5 8	1390030, 63	569774, 58	1390030, 63	Картометрический метод	0,10	–
127	569948,9 1	1389578, 53	569948, 91	1389578, 53	Картометрический метод	0,10	–
128	570040,5 8	1389345, 26	570040, 72	1389344, 91	Картометрический метод	0,10	–
129	570316,4 8	1389033, 60	570316, 48	1389033, 60	Картометрический метод	0,10	–
130	570332,4 8	1388992, 37	570332, 29	1388992, 61	Картометрический метод	0,10	–
131	570392,4 5	1388915, 09	570392, 45	1388915, 09	Картометрический метод	0,10	–
132	570129,4 1	1388669, 77	570129, 41	1388669, 77	Картометрический метод	0,10	–
133	569978,7 1	1388778, 45	569978, 71	1388778, 45	Картометрический метод	0,10	–
134	569954,8 9	1388802, 02	569954, 89	1388802, 02	Картометрический метод	0,10	–
135	569914,6 4	1388830, 44	569914, 47	1388830, 56	Картометрический метод	0,10	–
136	569764,7 7	1388897, 83	569764, 77	1388897, 83	Картометрический метод	0,10	–
137	569648,7 6	1388950, 34	569648, 61	1388950, 41	Картометрический метод	0,10	–
138	569600,2 8	1388964, 84	569600, 02	1388964, 94	Картометрический метод	0,10	–
139	569598,6 1	1388964, 84	569598, 45	1388964, 75	Картометрический метод	0,10	–

ОПИСАНИЕ МЕСТОПОЛОЖЕНИЯ ГРАНИЦ**Охранная зона объекта «Газопровод межпоселковый от г. Елизово до р.п. Вулканный – с. Сосновка – с. Николаевка Елизовского района Камчатского края»**

(наименование объекта, местоположение границ которого описано (далее - объект))

Сведения о местоположении измененных (уточненных) границ объекта

1	2	3	4	5	6	7	8
140	569597,7 0	1388963, 99	569597, 70	1388963, 99	Картометричес кий метод	0,10	–
141	569516,6 0	1388818, 67	569516, 60	1388818, 67	Картометричес кий метод	0,10	–
142	569344,5 9	1388512, 07	569344, 59	1388512, 07	Картометричес кий метод	0,10	–
143	569154,3 0	1388571, 12	569154, 30	1388571, 12	Картометричес кий метод	0,10	–
144	568956,5 5	1388626, 12	568956, 60	1388626, 11	Картометричес кий метод	0,10	–
145	568355,7 0	1388780, 89	568355, 51	1388781, 07	Картометричес кий метод	0,10	–
146	568110,9 1	1388616, 08	568110, 89	1388616, 09	Картометричес кий метод	0,10	–
147	567935,2 7	1388668, 61	567934, 49	1388668, 84	Картометричес кий метод	0,10	–
148	567635,4 6	1388509, 27	567635, 46	1388509, 27	Картометричес кий метод	0,10	–
149	567564,2 6	1388473, 83	567564, 26	1388473, 83	Картометричес кий метод	0,10	–
150	–	–	567548, 37	1388471, 68	Картометричес кий метод	0,10	–
151	–	–	567547, 67	1388473, 67	Картометричес кий метод	0,10	–
152	–	–	567544, 01	1388477, 33	Картометричес кий метод	0,10	–
153	–	–	567539, 01	1388478, 67	Картометричес кий метод	0,10	–
154	–	–	567532, 41	1388477, 11	Картометричес кий метод	0,10	–
155	–	–	567528, 75	1388473, 45	Картометричес кий метод	0,10	–
156	–	–	567527, 52	1388468, 86	Картометричес кий метод	0,10	–
157	567432,7 5	1388456, 05	567432, 75	1388456, 05	Картометричес кий метод	0,10	–
158	567358,8 8	1388436, 72	567358, 88	1388436, 72	Картометричес кий метод	0,10	–
159	567303,8 0	1388438, 96	567303, 80	1388438, 96	Картометричес кий метод	0,10	–
160	567251,3 2	1388462, 82	567251, 31	1388462, 70	Картометричес кий метод	0,10	–
161	–	–	567148, 57	1388461, 33	Картометричес кий метод	0,10	–
162	–	–	567148, 74	1388462, 79	Картометричес кий метод	0,10	–
163	–	–	567148, 47	1388463, 79	Картометричес кий метод	0,10	–

ОПИСАНИЕ МЕСТОПОЛОЖЕНИЯ ГРАНИЦ**Охранная зона объекта «Газопровод межпоселковый от г. Елизово до р.п. Вулканный – с. Сосновка – с. Николаевка Елизовского района Камчатского края»**

(наименование объекта, местоположение границ которого описано (далее - объект))

Сведения о местоположении измененных (уточненных) границ объекта

1	2	3	4	5	6	7	8
164	–	–	567146, 96	1388464, 78	Картометрический метод	0,10	–
165	–	–	567145, 13	1388464, 97	Картометрический метод	0,10	–
166	–	–	567144, 13	1388464, 70	Картометрический метод	0,10	–
167	–	–	567143, 09	1388462, 72	Картометрический метод	0,10	–
168	–	–	567143, 75	1388461, 27	Картометрический метод	0,10	–
169	567140,6 5	1388461, 23	567140, 65	1388461, 23	Картометрический метод	0,10	–
170	567096,6 1	1388460, 53	567096, 61	1388460, 53	Картометрический метод	0,10	–
171	567059,3 7	1388481, 34	567059, 45	1388481, 31	Картометрический метод	0,10	–
172	567029,6 0	1388509, 13	567029, 60	1388509, 13	Картометрический метод	0,10	–
173	567015,4 8	1388542, 23	567015, 29	1388542, 67	Картометрический метод	0,10	–
174	566952,7 7	1388594, 91	566952, 39	1388595, 23	Картометрический метод	0,10	–
175	–	–	566898, 40	1388608, 96	Картометрический метод	0,10	–
176	566785,3 7	1388637, 57	566785, 37	1388637, 57	Картометрический метод	0,10	–
177	566745,3 0	1388676, 83	566744, 99	1388677, 13	Картометрический метод	0,10	–
178	566641,8 0	1388714, 69	566641, 80	1388714, 69	Картометрический метод	0,10	–
179	566608,2 4	1388733, 89	566608, 24	1388733, 89	Картометрический метод	0,10	–
180	566604,7 7	1388759, 85	566604, 77	1388759, 85	Картометрический метод	0,10	–
181	566630,9 7	1388838, 02	566631, 03	1388837, 57	Картометрический метод	0,10	–
182	566618,3 3	1388934, 48	566618, 33	1388934, 48	Картометрический метод	0,10	–
183	566679,6 6	1389034, 60	566679, 66	1389034, 60	Картометрический метод	0,10	–
184	–	–	566679, 68	1389034, 64	Картометрический метод	0,10	–
185	566680,0 5	1389036, 02	566679, 95	1389035, 64	Картометрический метод	0,10	–
186	–	–	566679, 68	1389036, 64	Картометрический метод	0,10	–
187	566679,0 4	1389037, 31	566679, 04	1389037, 31	Картометрический метод	0,10	–

ОПИСАНИЕ МЕСТОПОЛОЖЕНИЯ ГРАНИЦ

Охранная зона объекта «Газопровод межпоселковый от г. Елизово до р.п. Вулканный – с. Сосновка – с. Николаевка Елизовского района Камчатского края»

(наименование объекта, местоположение границ которого описано (далее - объект))

Сведения о местоположении измененных (уточненных) границ объекта

1	2	3	4	5	6	7	8
188	566175,7 4	1389365, 80	566175, 74	1389365, 80	Картометрический метод	0,10	–
189	566176,1 8	1389395, 46	566176, 18	1389395, 46	Картометрический метод	0,10	–
190	–	–	566176, 18	1389395, 49	Картометрический метод	0,10	–
191	–	–	566175, 91	1389396, 49	Картометрический метод	0,10	–
192	566175,2 6	1389397, 18	566175, 26	1389397, 18	Картометрический метод	0,10	–
193	–	–	566094, 36	1389448, 76	Картометрический метод	0,10	–
194	566093,2 1	1389449, 07	566093, 21	1389449, 07	Картометрический метод	0,10	–
195	–	–	566092, 25	1389448, 79	Картометрический метод	0,10	–
196	566071,9 0	1389436, 61	566071, 90	1389436, 61	Картометрический метод	0,10	–
197	565686,8 0	1389688, 38	565686, 80	1389688, 38	Картометрический метод	0,10	–
198	565499,7 8	1389807, 98	565499, 78	1389807, 98	Картометрический метод	0,10	–
199	565308,8 3	1389920, 43	565308, 83	1389920, 43	Картометрический метод	0,10	–
200	565092,7 2	1390052, 70	565092, 72	1390052, 70	Картометрический метод	0,10	–
201	565028,9 4	1390087, 44	565028, 94	1390087, 44	Картометрический метод	0,10	–
202	564874,0 5	1390162, 44	564874, 05	1390162, 44	Картометрический метод	0,10	–
203	564490,2 7	1390423, 60	564490, 27	1390423, 60	Картометрический метод	0,10	–
204	564412,9 2	1390478, 61	564412, 92	1390478, 61	Картометрический метод	0,10	–
205	564585,5 4	1390780, 86	564585, 23	1390780, 58	Картометрический метод	0,10	–
206	564592,4 0	1390884, 27	564592, 40	1390884, 27	Картометрический метод	0,10	–
207	564597,2 7	1390926, 87	564597, 33	1390926, 13	Картометрический метод	0,10	–
208	–	–	564597, 34	1390926, 36	Картометрический метод	0,10	–
209	–	–	564597, 07	1390927, 36	Картометрический метод	0,10	–
210	–	–	564596, 34	1390928, 09	Картометрический метод	0,10	–
211	564595,9 4	1390928, 27	564595, 94	1390928, 27	Картометрический метод	0,10	–

ОПИСАНИЕ МЕСТОПОЛОЖЕНИЯ ГРАНИЦ**Охранная зона объекта «Газопровод межпоселковый от г. Елизово до р.п. Вулканный – с. Сосновка – с. Николаевка Елизовского района Камчатского края»**

(наименование объекта, местоположение границ которого описано (далее - объект))

Сведения о местоположении измененных (уточненных) границ объекта

1	2	3	4	5	6	7	8
212	564401,2 1	1390989, 07	564401, 21	1390989, 07	Картометричес кий метод	0,10	–
213	564166,0 7	1391072, 48	564165, 97	1391072, 52	Картометричес кий метод	0,10	–
214	564064,1 9	1391102, 93	564064, 43	1391102, 91	Картометричес кий метод	0,10	–
215	563716,2 7	1391129, 89	563716, 85	1391131, 01	Картометричес кий метод	0,10	–
216	–	–	563560, 91	1391141, 30	Картометричес кий метод	0,10	–
217	563425,2 7	1391151, 33	563425, 27	1391151, 33	Картометричес кий метод	0,10	–
218	563405,6 0	1391163, 00	563405, 60	1391163, 00	Картометричес кий метод	0,10	–
219	563347,4 0	1391251, 97	563347, 40	1391251, 97	Картометричес кий метод	0,10	–
220	563310,4 5	1391304, 10	563310, 53	1391304, 00	Картометричес кий метод	0,10	–
221	563308,1 8	1391304, 71	563308, 72	1391305, 10	Картометричес кий метод	0,10	–
222	563307,2 2	1391303, 93	563307, 72	1391304, 83	Картометричес кий метод	0,10	–
223	–	–	563305, 68	1391303, 15	Картометричес кий метод	0,10	–
224	–	–	563305, 41	1391302, 15	Картометричес кий метод	0,10	–
225	563307,3 5	1391301, 58	563306, 59	1391300, 16	Картометричес кий метод	0,10	–
226	–	–	563307, 59	1391299, 89	Картометричес кий метод	0,10	–
227	–	–	563308, 39	1391300, 10	Картометричес кий метод	0,10	–
228	563344,1 2	1391249, 68	563344, 12	1391249, 68	Картометричес кий метод	0,10	–
229	563402,3 7	1391159, 77	563402, 77	1391160, 04	Картометричес кий метод	0,10	–
230	563423,8 2	1391147, 18	563424, 02	1391147, 42	Картометричес кий метод	0,10	–
231	–	–	563560, 64	1391137, 30	Картометричес кий метод	0,10	–
232	563715,9 6	1391125, 90	563716, 54	1391127, 03	Картометричес кий метод	0,10	–
233	564063,6 6	1391098, 96	564063, 66	1391098, 96	Картометричес кий метод	0,10	–
234	564164,8 0	1391068, 69	564164, 80	1391068, 69	Картометричес кий метод	0,10	–
235	564399,9 0	1390985, 30	564399, 90	1390985, 30	Картометричес кий метод	0,10	–

ОПИСАНИЕ МЕСТОПОЛОЖЕНИЯ ГРАНИЦ**Охранная зона объекта «Газопровод межпоселковый от г. Елизово до р.п. Вулканный – с. Сосновка – с. Николаевка Елизовского района Камчатского края»**

(наименование объекта, местоположение границ которого описано (далее - объект))

Сведения о местоположении измененных (уточненных) границ объекта

1	2	3	4	5	6	7	8
236	564593,1 6	1390924, 95	564593, 16	1390924, 95	Картометричес кий метод	0,10	–
237	564588,4 1	1390884, 60	564588, 41	1390884, 60	Картометричес кий метод	0,10	–
238	564581,3 0	1390781, 76	564581, 30	1390781, 76	Картометричес кий метод	0,10	–
239	564408,2 9	1390478, 15	564408, 55	1390479, 02	Картометричес кий метод	0,10	–
240	564408,4 9	1390477, 16	564408, 29	1390478, 03	Картометричес кий метод	0,10	–
241	–	–	564408, 56	1390477, 03	Картометричес кий метод	0,10	–
242	–	–	564409, 13	1390476, 40	Картометричес кий метод	0,10	–
243	564488,0 0	1390420, 31	564488, 00	1390420, 31	Картометричес кий метод	0,10	–
244	564872,1 8	1390158, 90	564872, 05	1390158, 97	Картометричес кий метод	0,10	–
245	565027,0 7	1390083, 90	565027, 07	1390083, 90	Картометричес кий метод	0,10	–
246	565090,6 8	1390049, 26	565090, 68	1390049, 26	Картометричес кий метод	0,10	–
247	565306,7 4	1389917, 02	565306, 76	1389917, 01	Картометричес кий метод	0,10	–
248	565497,7 2	1389804, 55	565497, 72	1389804, 55	Картометричес кий метод	0,10	–
249	565684,6 3	1389685, 02	565684, 63	1389685, 02	Картометричес кий метод	0,10	–
250	–	–	566070, 76	1389432, 58	Картометричес кий метод	0,10	–
251	566071,9 2	1389432, 25	566071, 92	1389432, 25	Картометричес кий метод	0,10	–
252	–	–	566072, 88	1389432, 53	Картометричес кий метод	0,10	–
253	566093,2 5	1389444, 72	566093, 25	1389444, 72	Картометричес кий метод	0,10	–
254	566172,1 6	1389394, 40	566172, 16	1389394, 40	Картометричес кий метод	0,10	–
255	566171,7 2	1389364, 76	566171, 72	1389364, 76	Картометричес кий метод	0,10	–
256	–	–	566171, 72	1389364, 73	Картометричес кий метод	0,10	–
257	–	–	566171, 99	1389363, 73	Картометричес кий метод	0,10	–
258	566172,6 3	1389363, 06	566172, 63	1389363, 06	Картометричес кий метод	0,10	–
259	566675,2 3	1389035, 03	566675, 23	1389035, 03	Картометричес кий метод	0,10	–

ОПИСАНИЕ МЕСТОПОЛОЖЕНИЯ ГРАНИЦ

Охранная зона объекта «Газопровод межпоселковый от г. Елизово до р.п. Вулканный – с. Сосновка – с. Николаевка Елизовского района Камчатского края»

(наименование объекта, местоположение границ которого описано (далее - объект))

Сведения о местоположении измененных (уточненных) границ объекта

1	2	3	4	5	6	7	8
260	566613,9 5	1388935, 17	566614, 19	1388935, 31	Картометрический метод	0,10	–
261	566626,9 4	1388837, 98	566626, 94	1388837, 98	Картометрический метод	0,10	–
262	566600,8 4	1388760, 69	566600, 69	1388760, 25	Картометрический метод	0,10	–
263	566604,1 1	1388732, 29	566604, 41	1388732, 38	Картометрический метод	0,10	–
264	–	–	566604, 66	1388731, 64	Картометрический метод	0,10	–
265	–	–	566605, 39	1388730, 91	Картометрический метод	0,10	–
266	566605,4 0	1388730, 90	566605, 40	1388730, 90	Картометрический метод	0,10	–
267	566640,3 1	1388710, 98	566640, 10	1388711, 06	Картометрический метод	0,10	–
268	566742,8 1	1388673, 67	566742, 81	1388673, 67	Картометрический метод	0,10	–
269	566782,9 6	1388634, 33	566783, 35	1388633, 95	Картометрический метод	0,10	–
270	–	–	566897, 42	1388605, 08	Картометрический метод	0,10	–
271	566950,5 1	1388591, 58	566950, 51	1388591, 58	Картометрический метод	0,10	–
272	567011,9 9	1388540, 22	567011, 99	1388540, 22	Картометрический метод	0,10	–
273	567025,9 1	1388506, 46	567026, 26	1388506, 79	Картометрический метод	0,10	–
274	567057,1 1	1388478, 04	567057, 11	1388478, 04	Картометрический метод	0,10	–
275	567095,8 1	1388456, 24	567095, 58	1388456, 51	Картометрический метод	0,10	–
276	567140,7 1	1388457, 23	567140, 71	1388457, 23	Картометрический метод	0,10	–
277	567250,4 9	1388458, 68	567250, 49	1388458, 68	Картометрический метод	0,10	–
278	567303,0 8	1388434, 86	567302, 87	1388435, 00	Картометрический метод	0,10	–
1	567359,0 2	1388432, 71	567359, 30	1388432, 70	Картометрический метод	0,10	–

3. Сведения о характерных точках части (частей) границы объекта

Часть № –

ОПИСАНИЕ МЕСТОПОЛОЖЕНИЯ ГРАНИЦ

Охранная зона объекта «Газопровод межпоселковый от г. Елизово до р.п. Вулканный – с. Сосновка – с. Николаевка Елизовского района Камчатского края»

(наименование объекта, местоположение границ которого описано (далее – объект))

План границ объекта

Основной лист



Масштаб 1: 65000

Используемые условные знаки и обозначения:



– область выносного листа,

– номер выносного листа.

Остальные используемые условные знаки и обозначения: приведены на отдельной странице в конце раздела.

ОПИСАНИЕ МЕСТОПОЛОЖЕНИЯ ГРАНИЦ

Охранная зона объекта «Газопровод межпоселковый от г. Елизово до р.п. Вулканный – с. Сосновка – с. Николаевка Елизовского района Камчатского края»

(наименование объекта, местоположение границ которого описано (далее - объект))

План границ объекта

Выносной лист №1



Масштаб 1: 2000

Используемые условные знаки и обозначения: приведены на отдельной странице в конце раздела.


ОПИСАНИЕ МЕСТОПОЛОЖЕНИЯ ГРАНИЦ

Охранная зона объекта «Газопровод межпоселковый от г. Елизово до р.п. Вулканный – с. Сосновка – с. Николаевка Елизовского района Камчатского края»

(наименование объекта, местоположение границ которого описано (далее - объект))

План границ объекта

Выносной лист №2



Масштаб 1: 2000

Используемые условные знаки и обозначения: приведены на отдельной странице в конце раздела.

ОПИСАНИЕ МЕСТОПОЛОЖЕНИЯ ГРАНИЦ

Охранная зона объекта «Газопровод межпоселковый от г. Елизово до р.п. Вулканный – с. Сосновка – с. Николаевка Елизовского района Камчатского края»

(наименование объекта, местоположение границ которого описано (далее - объект))

План границ объекта

Выносной лист №3



Масштаб 1: 2000

Используемые условные знаки и обозначения: приведены на отдельной странице в конце раздела.


ОПИСАНИЕ МЕСТОПОЛОЖЕНИЯ ГРАНИЦ

Охранная зона объекта «Газопровод межпоселковый от г. Елизово до р.п. Вулканный – с. Сосновка – с. Николаевка Елизовского района Камчатского края»

(наименование объекта, местоположение границ которого описано (далее - объект))

План границ объекта

Выносной лист №4



Масштаб 1: 2000

Используемые условные знаки и обозначения: приведены на отдельной странице в конце раздела.


ОПИСАНИЕ МЕСТОПОЛОЖЕНИЯ ГРАНИЦ

Охранная зона объекта «Газопровод межпоселковый от г. Елизово до р.п. Вулканный – с. Сосновка – с. Николаевка Елизовского района Камчатского края»

(наименование объекта, местоположение границ которого описано (далее - объект))

План границ объекта

Выносной лист №5



Масштаб 1: 2000

Используемые условные знаки и обозначения: приведены на отдельной странице в конце раздела.


ОПИСАНИЕ МЕСТОПОЛОЖЕНИЯ ГРАНИЦ

Охранная зона объекта «Газопровод межпоселковый от г. Елизово до р.п. Вулканный – с. Сосновка – с. Николаевка Елизовского района Камчатского края»

(наименование объекта, местоположение границ которого описано (далее - объект))

План границ объекта

Выносной лист №6



Масштаб 1: 2000

Используемые условные знаки и обозначения: приведены на отдельной странице в конце раздела.


ОПИСАНИЕ МЕСТОПОЛОЖЕНИЯ ГРАНИЦ

Охранная зона объекта «Газопровод межпоселковый от г. Елизово до р.п. Вулканный – с. Сосновка – с. Николаевка Елизовского района Камчатского края»

(наименование объекта, местоположение границ которого описано (далее - объект))

План границ объекта

Выносной лист №7



Масштаб 1: 2000

Используемые условные знаки и обозначения: приведены на отдельной странице в конце раздела.

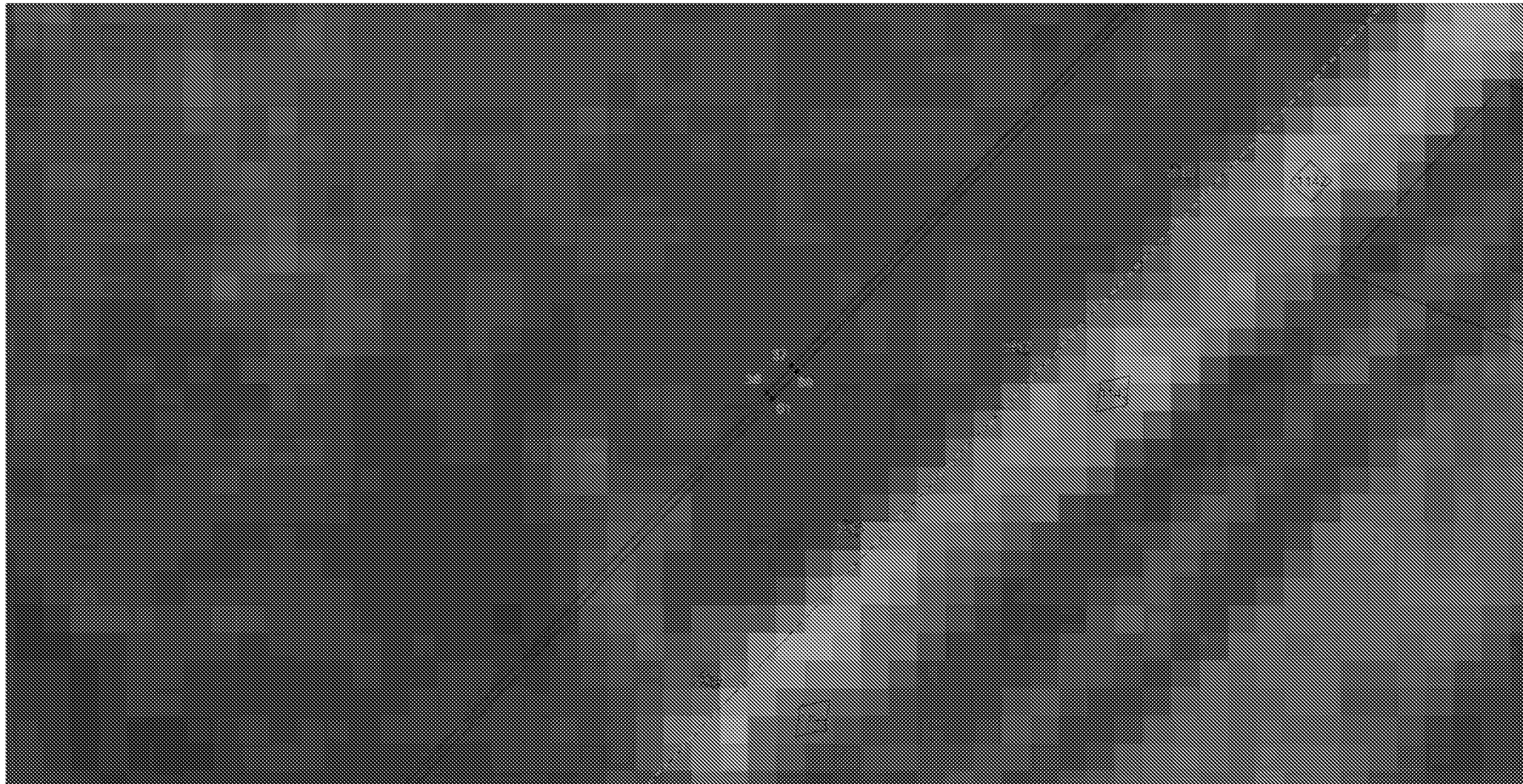
ОПИСАНИЕ МЕСТОПОЛОЖЕНИЯ ГРАНИЦ

Охранная зона объекта «Газопровод межпоселковый от г. Елизово до р.п. Вулканный – с. Сосновка – с. Николаевка Елизовского района Камчатского края»

(наименование объекта, местоположение границ которого описано (далее - объект))

План границ объекта

Выносной лист №8



Масштаб 1: 2000

Используемые условные знаки и обозначения: приведены на отдельной странице в конце раздела.


ОПИСАНИЕ МЕСТОПОЛОЖЕНИЯ ГРАНИЦ

Охранная зона объекта «Газопровод межпоселковый от г. Елизово до р.п. Вулканный – с. Сосновка – с. Николаевка Елизовского района Камчатского края»

(наименование объекта, местоположение границ которого описано (далее - объект))

План границ объекта

Выносной лист №9



Масштаб 1: 2000

Используемые условные знаки и обозначения: приведены на отдельной странице в конце раздела.


ОПИСАНИЕ МЕСТОПОЛОЖЕНИЯ ГРАНИЦ

Охранная зона объекта «Газопровод межпоселковый от г. Елизово до р.п. Вулканный – с. Сосновка – с. Николаевка Елизовского района Камчатского края»

(наименование объекта, местоположение границ которого описано (далее - объект))

План границ объекта

Выносной лист №10



Масштаб 1: 2000

Используемые условные знаки и обозначения: приведены на отдельной странице в конце раздела.


ОПИСАНИЕ МЕСТОПОЛОЖЕНИЯ ГРАНИЦ

Охранная зона объекта «Газопровод межпоселковый от г. Елизово до р.п. Вулканный – с. Сосновка – с. Николаевка Елизовского района Камчатского края»

(наименование объекта, местоположение границ которого описано (далее - объект))

План границ объекта

Выносной лист №11



Масштаб 1: 2000

Используемые условные знаки и обозначения: приведены на отдельной странице в конце раздела.


ОПИСАНИЕ МЕСТОПОЛОЖЕНИЯ ГРАНИЦ

Охранная зона объекта «Газопровод межпоселковый от г. Елизово до р.п. Вулканный – с. Сосновка – с. Николаевка Елизовского района Камчатского края»

(наименование объекта, местоположение границ которого описано (далее - объект))

План границ объекта

Выносной лист №12



Масштаб 1: 2000

Используемые условные знаки и обозначения: приведены на отдельной странице в конце раздела.


ОПИСАНИЕ МЕСТОПОЛОЖЕНИЯ ГРАНИЦ

Охранная зона объекта «Газопровод межпоселковый от г. Елизово до р.п. Вулканный – с. Сосновка – с. Николаевка Елизовского района Камчатского края»

(наименование объекта, местоположение границ которого описано (далее - объект))

План границ объекта

Выносной лист №13



Масштаб 1: 2000

Используемые условные знаки и обозначения: приведены на отдельной странице в конце раздела.


ОПИСАНИЕ МЕСТОПОЛОЖЕНИЯ ГРАНИЦ

Охранная зона объекта «Газопровод межпоселковый от г. Елизово до р.п. Вулканный – с. Сосновка – с. Николаевка Елизовского района Камчатского края»

(наименование объекта, местоположение границ которого описано (далее - объект))

План границ объекта

Выносной лист №14



Масштаб 1: 2000

Используемые условные знаки и обозначения: приведены на отдельной странице в конце раздела.


ОПИСАНИЕ МЕСТОПОЛОЖЕНИЯ ГРАНИЦ

Охранная зона объекта «Газопровод межпоселковый от г. Елизово до р.п. Вулканный – с. Сосновка – с. Николаевка Елизовского района Камчатского края»

(наименование объекта, местоположение границ которого описано (далее - объект))

План границ объекта

Выносной лист №15



Масштаб 1: 2000

Используемые условные знаки и обозначения: приведены на отдельной странице в конце раздела.

ОПИСАНИЕ МЕСТОПОЛОЖЕНИЯ ГРАНИЦ

Охранная зона объекта «Газопровод межпоселковый от г. Елизово до р.п. Вулканный – с. Сосновка – с. Николаевка Елизовского района Камчатского края»

(наименование объекта, местоположение границ которого описано (далее - объект))

План границ объекта

Выносной лист №16



Масштаб 1: 2000

Используемые условные знаки и обозначения: приведены на отдельной странице в конце раздела.


ОПИСАНИЕ МЕСТОПОЛОЖЕНИЯ ГРАНИЦ

Охранная зона объекта «Газопровод межпоселковый от г. Елизово до р.п. Вулканный – с. Сосновка – с. Николаевка Елизовского района Камчатского края»

(наименование объекта, местоположение границ которого описано (далее - объект))

План границ объекта

Выносной лист №17



Масштаб 1: 2000

Используемые условные знаки и обозначения: приведены на отдельной странице в конце раздела.


ОПИСАНИЕ МЕСТОПОЛОЖЕНИЯ ГРАНИЦ

Охранная зона объекта «Газопровод межпоселковый от г. Елизово до р.п. Вулканный – с. Сосновка – с. Николаевка Елизовского района Камчатского края»

(наименование объекта, местоположение границ которого описано (далее - объект))

План границ объекта

Выносной лист №18



Масштаб 1: 2000

Используемые условные знаки и обозначения: приведены на отдельной странице в конце раздела.


ОПИСАНИЕ МЕСТОПОЛОЖЕНИЯ ГРАНИЦ

Охранная зона объекта «Газопровод межпоселковый от г. Елизово до р.п. Вулканный – с. Сосновка – с. Николаевка Елизовского района Камчатского края»

(наименование объекта, местоположение границ которого описано (далее - объект))

План границ объекта

Выносной лист №19



Масштаб 1: 2000

Используемые условные знаки и обозначения: приведены на отдельной странице в конце раздела.

ОПИСАНИЕ МЕСТОПОЛОЖЕНИЯ ГРАНИЦ

Охранная зона объекта «Газопровод межпоселковый от г. Елизово до р.п. Вулканный – с. Сосновка – с. Николаевка Елизовского района Камчатского края»

(наименование объекта, местоположение границ которого описано (далее - объект))

План границ объекта

Выносной лист №20



Масштаб 1: 2000

Используемые условные знаки и обозначения: приведены на отдельной странице в конце раздела.


ОПИСАНИЕ МЕСТОПОЛОЖЕНИЯ ГРАНИЦ

Охранная зона объекта «Газопровод межпоселковый от г. Елизово до р.п. Вулканный – с. Сосновка – с. Николаевка Елизовского района Камчатского края»

(наименование объекта, местоположение границ которого описано (далее - объект))

План границ объекта

Выносной лист №21



Масштаб 1: 2000

Используемые условные знаки и обозначения: приведены на отдельной странице в конце раздела.


ОПИСАНИЕ МЕСТОПОЛОЖЕНИЯ ГРАНИЦ

Охранная зона объекта «Газопровод межпоселковый от г. Елизово до р.п. Вулканный – с. Сосновка – с. Николаевка Елизовского района Камчатского края»

(наименование объекта, местоположение границ которого описано (далее - объект))

План границ объекта

Выносной лист №22



Масштаб 1: 2000

Используемые условные знаки и обозначения: приведены на отдельной странице в конце раздела.


ОПИСАНИЕ МЕСТОПОЛОЖЕНИЯ ГРАНИЦ

Охранная зона объекта «Газопровод межпоселковый от г. Елизово до р.п. Вулканный – с. Сосновка – с. Николаевка Елизовского района Камчатского края»

(наименование объекта, местоположение границ которого описано (далее - объект))

План границ объекта

Выносной лист №23



Масштаб 1: 2000

Используемые условные знаки и обозначения: приведены на отдельной странице в конце раздела.

ОПИСАНИЕ МЕСТОПОЛОЖЕНИЯ ГРАНИЦ

Охранная зона объекта «Газопровод межпоселковый от г. Елизово до р.п. Вулканный – с. Сосновка – с. Николаевка Елизовского района Камчатского края»

(наименование объекта, местоположение границ которого описано (далее - объект))

План границ объекта

Выносной лист №24



Масштаб 1: 2000

Используемые условные знаки и обозначения: приведены на отдельной странице в конце раздела.

ОПИСАНИЕ МЕСТОПОЛОЖЕНИЯ ГРАНИЦ

Охранная зона объекта «Газопровод межпоселковый от г. Елизово до р.п. Вулканный – с. Сосновка – с. Николаевка Елизовского района Камчатского края»

(наименование объекта, местоположение границ которого описано (далее - объект))

План границ объекта

Выносной лист №25



Масштаб 1: 2000

Используемые условные знаки и обозначения: приведены на отдельной странице в конце раздела.

ОПИСАНИЕ МЕСТОПОЛОЖЕНИЯ ГРАНИЦ

Охранная зона объекта «Газопровод межпоселковый от г. Елизово до р.п. Вулканный – с. Сосновка – с. Николаевка Елизовского района Камчатского края»

(наименование объекта, местоположение границ которого описано (далее - объект))

План границ объекта

Выносной лист №26



Масштаб 1: 2000

Используемые условные знаки и обозначения: приведены на отдельной странице в конце раздела.


ОПИСАНИЕ МЕСТОПОЛОЖЕНИЯ ГРАНИЦ

Охранная зона объекта «Газопровод межпоселковый от г. Елизово до р.п. Вулканный – с. Сосновка – с. Николаевка Елизовского района Камчатского края»

(наименование объекта, местоположение границ которого описано (далее - объект))

План границ объекта

Выносной лист №27



Масштаб 1: 2000

Используемые условные знаки и обозначения: приведены на отдельной странице в конце раздела.


ОПИСАНИЕ МЕСТОПОЛОЖЕНИЯ ГРАНИЦ

Охранная зона объекта «Газопровод межпоселковый от г. Елизово до р.п. Вулканный – с. Сосновка – с. Николаевка Елизовского района Камчатского края»

(наименование объекта, местоположение границ которого описано (далее - объект))

План границ объекта

Выносной лист №28



Масштаб 1: 2000

Используемые условные знаки и обозначения: приведены на отдельной странице в конце раздела.


ОПИСАНИЕ МЕСТОПОЛОЖЕНИЯ ГРАНИЦ

Охранная зона объекта «Газопровод межпоселковый от г. Елизово до р.п. Вулканный – с. Сосновка – с. Николаевка Елизовского района Камчатского края»

(наименование объекта, местоположение границ которого описано (далее - объект))

План границ объекта

Выносной лист №29



Масштаб 1: 2000

Используемые условные знаки и обозначения: приведены на отдельной странице в конце раздела.


ОПИСАНИЕ МЕСТОПОЛОЖЕНИЯ ГРАНИЦ

Охранная зона объекта «Газопровод межпоселковый от г. Елизово до р.п. Вулканный – с. Сосновка – с. Николаевка Елизовского района Камчатского края»

(наименование объекта, местоположение границ которого описано (далее - объект))

План границ объекта

Выносной лист №30



Масштаб 1: 2000

Используемые условные знаки и обозначения: приведены на отдельной странице в конце раздела.


ОПИСАНИЕ МЕСТОПОЛОЖЕНИЯ ГРАНИЦ

Охранная зона объекта «Газопровод межпоселковый от г. Елизово до р.п. Вулканный – с. Сосновка – с. Николаевка Елизовского района Камчатского края»

(наименование объекта, местоположение границ которого описано (далее - объект))

План границ объекта

Выносной лист №31



Масштаб 1: 2000

Используемые условные знаки и обозначения: приведены на отдельной странице в конце раздела.


ОПИСАНИЕ МЕСТОПОЛОЖЕНИЯ ГРАНИЦ

Охранная зона объекта «Газопровод межпоселковый от г. Елизово до р.п. Вулканный – с. Сосновка – с. Николаевка Елизовского района Камчатского края»

(наименование объекта, местоположение границ которого описано (далее - объект))

План границ объекта

Выносной лист №32



Масштаб 1: 2000

Используемые условные знаки и обозначения: приведены на отдельной странице в конце раздела.


ОПИСАНИЕ МЕСТОПОЛОЖЕНИЯ ГРАНИЦ

Охранная зона объекта «Газопровод межпоселковый от г. Елизово до р.п. Вулканный – с. Сосновка – с. Николаевка Елизовского района Камчатского края»

(наименование объекта, местоположение границ которого описано (далее - объект))

План границ объекта

Выносной лист №33



Масштаб 1: 2000

Используемые условные знаки и обозначения: приведены на отдельной странице в конце раздела.


ОПИСАНИЕ МЕСТОПОЛОЖЕНИЯ ГРАНИЦ

Охранная зона объекта «Газопровод межпоселковый от г. Елизово до р.п. Вулканный – с. Сосновка – с. Николаевка Елизовского района Камчатского края»

(наименование объекта, местоположение границ которого описано (далее - объект))

План границ объекта

Выносной лист №34



Масштаб 1: 2000

Используемые условные знаки и обозначения: приведены на отдельной странице в конце раздела.


ОПИСАНИЕ МЕСТОПОЛОЖЕНИЯ ГРАНИЦ

Охранная зона объекта «Газопровод межпоселковый от г. Елизово до р.п. Вулканный – с. Сосновка – с. Николаевка Елизовского района Камчатского края»

(наименование объекта, местоположение границ которого описано (далее - объект))

План границ объекта

Выносной лист №35



Масштаб 1: 2000

Используемые условные знаки и обозначения: приведены на отдельной странице в конце раздела.


ОПИСАНИЕ МЕСТОПОЛОЖЕНИЯ ГРАНИЦ

Охранная зона объекта «Газопровод межпоселковый от г. Елизово до р.п. Вулканный – с. Сосновка – с. Николаевка Елизовского района Камчатского края»

(наименование объекта, местоположение границ которого описано (далее - объект))

План границ объекта

Выносной лист №36



Масштаб 1: 2000

Используемые условные знаки и обозначения: приведены на отдельной странице в конце раздела.


ОПИСАНИЕ МЕСТОПОЛОЖЕНИЯ ГРАНИЦ

Охранная зона объекта «Газопровод межпоселковый от г. Елизово до р.п. Вулканный – с. Сосновка – с. Николаевка Елизовского района Камчатского края»

(наименование объекта, местоположение границ которого описано (далее – объект))

План границ объекта

Выносной лист №37



Масштаб 1: 2000

Используемые условные знаки и обозначения: приведены на отдельной странице в конце раздела.

ОПИСАНИЕ МЕСТОПОЛОЖЕНИЯ ГРАНИЦ

Охранная зона объекта «Газопровод межпоселковый от г. Елизово до р.п. Вулканный – с. Сосновка – с. Николаевка Елизовского района Камчатского края»

(наименование объекта, местоположение границ которого описано (далее - объект))

План границ объекта

Выносной лист №38



Масштаб 1: 2000

Используемые условные знаки и обозначения: приведены на отдельной странице в конце раздела.

ОПИСАНИЕ МЕСТОПОЛОЖЕНИЯ ГРАНИЦ

Охранная зона объекта «Газопровод межпоселковый от г. Елизово до р.п. Вулканный – с. Сосновка – с. Николаевка Елизовского района Камчатского края»

(наименование объекта, местоположение границ которого описано (далее - объект))

План границ объекта

Используемые условные знаки и обозначения:

.....	– граница объекта,
.....	– граница кадастрового квартала,
_____	– граница земельного участка,
●	– характерная точка объекта.

».