



МИНИСТЕРСТВО ИМУЩЕСТВЕННЫХ И ЗЕМЕЛЬНЫХ ОТНОШЕНИЙ КАМЧАТСКОГО КРАЯ

ПРИКАЗ

28.10.2022 № П-41

г. Петропавловск-Камчатский

О внесении изменений в приложение к приказу Министерства имущественных и земельных отношений Камчатского края от 25.06.2019 № 71 «Об утверждении границ охранной зоны объекта «Газопровод межпоселковый от г. Елизово до р.п. Вулканный – с. Сосновка – с. Николаевка Елизовского района Камчатского края»

В целях, предусмотренных пунктом 1 статьи 104 Земельного кодекса Российской Федерации, в соответствии со статьями 56, 106 Земельного кодекса Российской Федерации, абз. 9 статьи 2, статьей 28 Федерального закона от 31.03.1999 № 69-ФЗ «О газоснабжении в Российской Федерации», Правилами охраны газораспределительных сетей, утвержденными постановлением Правительства Российской Федерации от 20.11.2000 № 878, руководствуясь пунктом 24.4 Положения о Министерстве имущественных и земельных отношений Камчатского края, утвержденного постановлением Правительства Камчатского края от 27.09.2022 № 508-П, на основании заявления общества с ограниченной ответственностью «Газпром межрегионгаз», согласно графическому и текстовому описанию местоположения границ зоны с особыми условиями использования территории

ПРИКАЗЫВАЮ:

1. Внести изменения в приложение к приказу Министерства имущественных и земельных отношений Камчатского края от 25.06.2019 № 71

«Об утверждении границ охранной зоны объекта «Газопровод межпоселковый от г. Елизово до р.п. Вулканный – с. Сосновка – с. Николаевка Елизовского района Камчатского края», изложив его согласно приложению к настоящему приказу.

2. Обеспечить размещение (опубликование) настоящего приказа:

1) на «Официальном интернет-портале правовой информации» (www.pravo.gov.ru);

2) в официальном печатном издании Губернатора и Правительства Камчатского края «Официальные ведомости»;

3) на официальном сайте исполнительных органов Камчатского края в сети «Интернет».

3. Отделу земельных отношений Министерства имущественных и земельных отношений Камчатского края в течение пяти рабочих дней с даты вступления в силу настоящего приказа направить его в орган, уполномоченный осуществлять на территории Камчатского края государственный кадастровый учет и государственную регистрацию прав в целях внесения изменений в установленную охранную зону с реестровым номером 41:05-6.1330.

4. Контроль за исполнением настоящего приказа оставляю за собой.

5. Настоящий приказ вступает в силу через 10 дней после дня его официального опубликования.

Министр



И.В. Мищенко

Приложение к приказу
Министерства имущественных и
земельных отношений
Камчатского края
от 28.10.2022 № П-41

ОПИСАНИЕ МЕСТОПОЛОЖЕНИЯ ГРАНИЦ

*«Газопровод межпоселковый от г. Елизово до р.п. Вулканный – с. Сосновка – с. Николаевка Елизовского района
Камчатского края»*

(наименование объекта, местоположение границ которого описано (далее - объект))

Раздел 1

Сведения об объекте

№ п/п	Характеристики объекта	Описание характеристик
1	2	3
1	Местоположение объекта	Камчатский край, Елизовский р-н
2	Площадь объекта ± величина погрешности определения площади ($P \pm \Delta P$)	71 930 м ² ± 94 м ²
3	Иные характеристики объекта	Вид объекта реестра границ: Зона с особыми условиями использования территории Реестровый номер: 41:05-6.1330 Содержание ограничений использования объектов недвижимости в пределах зоны или территории: Ограничения установлены постановлением РФ № 878 от 20.11.2000г «Правила охраны газораспределительных сетей» Наименование охраняемого объекта: «Газопровод межпоселковый от г. Елизово до р.п. Вулканный – с. Сосновка – с. Николаевка Елизовского района Камчатского края»

Раздел 3

Сведения о местоположении измененных (уточненных) границ объекта

1. Система координат МСК-41

2. Сведения о характерных точках границ объекта

Обозначение характерных точек границы	Существующие координаты, м		Измененные (уточненные) координаты, м		Метод определения координат характерной точки	Средняя квадратическая погрешность положения характерной точки (Мг), м	Описание обозначения точки на местности (при наличии)
	X	Y	X	Y			
1	2	3	4	5	6	7	8
n1	570 116,59	1 388 663,50	570 130,93	1 388 665,73	Картометрически й метод	0,10	—
n2	570 406,73	1 388 917,81	570 396,46	1 388 913,36		0,10	
n298	—	—	570 547,26	1 389 056,81		0,10	
3	570 836,37	1 389 315,51	570 836,37	1 389 315,51		0,10	
4	570 854,61	1 389 332,59	570 854,61	1 389 332,59		0,10	
5	571 194,08	1 389 673,82	571 194,08	1 389 673,82		0,10	
6	572 932,44	1 391 281,73	572 932,44	1 391 281,73		0,10	
n7	573 043,55	1 391 531,64	573 035,44	1 391 539,43		0,10	
8	573 189,79	1 391 655,02	—	—		0,10	
9	573 344,96	1 391 741,05	573 344,96	1 391 741,05		0,10	
10	573 854,30	1 391 848,08	573 854,30	1 391 848,08		0,10	
11	573 901,63	1 391 874,13	573 901,63	1 391 874,13		0,10	
12	573 994,67	1 391 879,03	573 994,67	1 391 879,03		0,10	
n13	574 039,48	1 391 870,34	574 039,10	1 391 872,24		0,10	
14	574 072,11	1 391 880,57	574 072,11	1 391 880,57		0,10	
15	574 072,42	1 391 882,39	574 072,42	1 391 882,39		0,10	
16	574 064,41	1 391 906,11	574 064,41	1 391 906,11		0,10	
17	574 062,06	1 391 906,12	574 062,06	1 391 906,12		0,10	
18	574 061,33	1 391 903,89	574 061,33	1 391 903,89		0,10	
19	574 067,99	1 391 883,11	574 067,99	1 391 883,11		0,10	
n20	574 038,80	1 391 874,32	574 039,31	1 391 876,26		0,10	
21	573 994,70	1 391 883,04	573 994,70	1 391 883,04		0,10	
22	573 900,96	1 391 878,10	573 900,96	1 391 878,10		0,10	
23	573 853,19	1 391 851,94	573 853,19	1 391 851,94		0,10	
24	573 343,84	1 391 744,91	573 343,84	1 391 744,91	0,10		

Раздел 3

Сведения о местоположении измененных (уточненных) границ объекта							
1	2	3	4	5	6	7	8
25	573 187,36	1 391 658,21	—	—	Картометрический метод	0,10	—
н26	573 040,08	1 391 533,68	573 031,96	1 391 541,50		0,10	
27	572 929,42	1 391 284,39	572 929,42	1 391 284,39		0,10	
28	571 191,35	1 389 676,74	571 191,35	1 389 676,74		0,10	
29	570 851,80	1 389 335,44	570 851,80	1 389 335,44		0,10	
н30	—	—	570 833,66	1 389 318,46		0,10	
н351	—	—	570 544,52	1 389 059,73		0,10	
н31	570 405,63	1 388 922,25	570 395,37	1 388 917,84		0,10	
н32	—	—	570 335,82	1 388 994,59		0,10	
н33	570 320,10	1 389 035,33	570 319,72	1 389 035,99		0,10	
н34	570 033,56	1 389 358,98	570 044,17	1 389 347,05		0,10	
н35	569 964,22	1 389 503,09	569 952,65	1 389 579,97		0,10	
36	569 928,31	1 389 645,20	—	—		0,10	
37	569 778,29	1 390 032,10	569 778,29	1 390 032,10		0,10	
38	569 621,91	1 390 401,46	—	—		0,10	
н39	569 598,76	1 390 445,55	569 604,21	1 390 454,56		0,10	
40	569 399,39	1 390 594,38	—	—		0,10	
н41	569 347,60	1 390 630,89	569 348,79	1 390 635,45		0,10	
42	569 115,49	1 390 799,16	569 115,49	1 390 799,16		0,10	
н43	568 645,87	1 391 128,73	568 649,05	1 391 126,76		0,10	
44	568 633,56	1 391 152,83	—	—		0,10	
н45	568 593,20	1 391 181,45	568 590,07	1 391 191,71		0,10	
46	568 501,08	1 391 537,35	568 501,08	1 391 537,35		0,10	
н47	568 503,00	1 391 609,70	568 499,83	1 391 613,00		0,10	
н48	—	—	568 516,27	1 391 621,82		0,10	
н49	568 516,80	1 391 624,20	568 517,21	1 391 622,90		0,10	
н50	—	—	568 521,38	1 391 634,38		0,10	
н51	568 519,06	1 391 634,28	568 521,40	1 391 635,70		0,10	
н52	568 495,45	1 391 731,71	568 492,77	1 391 730,74		0,10	

Раздел 3

Сведения о местоположении измененных (уточненных) границ объекта							
1	2	3	4	5	6	7	8
н53	—	—	568 499,56	1 391 763,43	Картометрически й метод	0,10	—
н54	568 497,92	1 391 767,19	568 499,47	1 391 764,55		0,10	
н55	568 484,65	1 391 806,99	568 485,63	1 391 801,15		0,10	
56	568 483,24	1 391 864,03	568 483,24	1 391 864,03		0,10	
57	568 496,08	1 391 917,21	568 496,08	1 391 917,21		0,10	
58	568 498,85	1 391 942,50	568 498,85	1 391 942,50		0,10	
59	568 497,68	1 391 944,54	568 497,68	1 391 944,54		0,10	
60	568 496,45	1 391 944,68	568 496,45	1 391 944,68		0,10	
61	568 494,87	1 391 942,94	568 494,87	1 391 942,94		0,10	
62	568 492,17	1 391 918,02	568 492,17	1 391 918,02		0,10	
63	568 479,23	1 391 864,19	568 479,23	1 391 864,19		0,10	
н64	568 480,66	1 391 806,59	568 481,64	1 391 800,67		0,10	
н65	568 494,00	1 391 766,31	568 495,52	1 391 763,68		0,10	
н66	568 491,49	1 391 731,07	568 488,75	1 391 731,07		0,10	
н67	—	—	568 488,79	1 391 730,11		0,10	
н68	568 515,05	1 391 634,61	568 517,38	1 391 635,09		0,10	
н69	568 513,50	1 391 626,53	568 513,71	1 391 624,98		0,10	
н70	568 499,04	1 391 610,78	568 496,04	1 391 615,13		0,10	
71	568 497,13	1 391 536,62	568 497,13	1 391 536,62		0,10	
н72	568 589,51	1 391 179,74	568 586,32	1 391 190,23		0,10	
73	568 630,83	1 391 149,86	—	—		0,10	
н74	568 643,16	1 391 125,74	568 646,57	1 391 123,61		0,10	
75	569 113,16	1 390 795,91	569 113,16	1 390 795,91		0,10	
н76	569 345,27	1 390 627,64	569 346,47	1 390 632,19		0,10	
77	569 397,02	1 390 591,16	—	—		0,10	
н78	569 595,43	1 390 443,29	569 601,42	1 390 451,63		0,10	
79	569 618,26	1 390 399,82	—	—		0,10	
80	569 774,58	1 390 030,63	569 774,58	1 390 030,63		0,10	
81	569 924,54	1 389 643,87	—	—		0,10	

Раздел 3

Сведения о местоположении измененных (уточненных) границ объекта							
1	2	3	4	5	6	7	8
н82	569 960,53	1 389 501,53	569 948,91	1 389 578,53	Картометрический метод	0,10	—
н83	570 030,08	1 389 356,99	570 040,58	1 389 345,26		0,10	
н84	570 316,95	1 389 032,85	570 316,48	1 389 033,60		0,10	
н85	—	—	570 332,48	1 388 992,37		0,10	
н86	570 402,65	1 388 919,56	570 392,45	1 388 915,09		0,10	
н87	570 115,31	1 388 667,68	570 129,41	1 388 669,77		0,10	
н88	569 974,35	1 388 771,32	569 978,71	1 388 778,45		0,10	
н89	569 952,82	1 388 794,02	569 954,89	1 388 802,02		0,10	
90	569 927,09	1 388 806,41	—	—		0,10	
н91	569 909,38	1 388 821,75	569 914,64	1 388 830,44		0,10	
н92	569 761,42	1 388 891,56	569 764,77	1 388 897,83		0,10	
н93	—	—	569 648,76	1 388 950,34		0,10	
94	569 600,28	1 388 964,84	569 600,28	1 388 964,84		0,10	
95	569 598,61	1 388 964,84	569 598,61	1 388 964,84		0,10	
н96	—	—	569 597,70	1 388 963,99		0,10	
н97	—	—	569 516,60	1 388 818,67		0,10	
н98	569 341,60	1 388 507,54	569 344,59	1 388 512,07		0,10	
н99	—	—	569 154,30	1 388 571,12		0,10	
100	568 956,55	1 388 626,12	568 956,55	1 388 626,12		0,10	
н101	568 362,02	1 388 777,48	568 355,70	1 388 780,89		0,10	
н102	—	—	568 354,76	1 388 780,56		0,10	
103	568 110,91	1 388 616,08	568 110,91	1 388 616,08	0,10		
н104	567 938,23	1 388 667,04	567 935,27	1 388 668,61	0,10		
н105	567 936,73	1 388 666,89	567 933,76	1 388 668,45	0,10		
106	567 635,46	1 388 509,27	567 635,46	1 388 509,27	0,10		
н107	567 563,55	1 388 470,58	567 564,26	1 388 473,83	0,10		
108	567 432,75	1 388 456,05	567 432,75	1 388 456,05	0,10		
н109	567 367,95	1 388 435,74	567 358,88	1 388 436,72	0,10		
н110	567 277,47	1 388 436,18	567 303,80	1 388 438,96	0,10		

Раздел 3

Сведения о местоположении измененных (уточненных) границ объекта							
1	2	3	4	5	6	7	8
н111	567 246,36	1 388 450,32	567 251,32	1 388 462,82	Картометрический метод	0,10	—
н112	567 160,23	1 388 451,64	567 140,65	1 388 461,23		0,10	
н113	567 091,31	1 388 461,06	567 096,61	1 388 460,53		0,10	
114	567 059,37	1 388 481,34	567 059,37	1 388 481,34		0,10	
н115	567 025,44	1 388 505,20	567 029,60	1 388 509,13		0,10	
н116	567 015,86	1 388 540,35	567 015,48	1 388 542,23		0,10	
н117	—	—	567 014,92	1 388 542,98		0,10	
118	566 952,77	1 388 594,91	566 952,77	1 388 594,91		0,10	
н119	—	—	566 951,95	1 388 595,34		0,10	
120	566 785,37	1 388 637,57	566 785,37	1 388 637,57		0,10	
н121	—	—	566 745,30	1 388 676,83		0,10	
122	566 744,58	1 388 677,28	566 744,58	1 388 677,28		0,10	
123	566 641,80	1 388 714,69	566 641,80	1 388 714,69		0,10	
н124	566 605,38	1 388 733,60	566 608,24	1 388 733,89		0,10	
н125	566 602,13	1 388 758,08	566 604,77	1 388 759,85		0,10	
126	566 630,97	1 388 838,02	566 630,97	1 388 838,02		0,10	
127	566 618,33	1 388 934,48	566 618,33	1 388 934,48		0,10	
н128	566 676,48	1 389 042,47	566 679,66	1 389 034,60		0,10	
н129	566 676,59	1 389 044,14	566 680,05	1 389 036,02		0,10	
н130	566 675,81	1 389 045,10	566 679,04	1 389 037,31	0,10		
н131	566 177,95	1 389 366,94	566 175,74	1 389 365,80	0,10		
н132	566 173,78	1 389 384,44	566 176,18	1 389 395,46	0,10		
н133	566 172,91	1 389 385,66	566 175,26	1 389 397,18	0,10		
н134	566 088,36	1 389 439,92	566 093,21	1 389 449,07	0,10		
н135	566 068,89	1 389 437,33	566 071,90	1 389 436,61	0,10		
н136	—	—	565 686,80	1 389 688,38	0,10		
н137	—	—	565 499,78	1 389 807,98	0,10		
138	565 308,83	1 389 920,43	565 308,83	1 389 920,43	0,10		
н139	—	—	565 092,72	1 390 052,70	0,10		

Раздел 3

Сведения о местоположении измененных (уточненных) границ объекта							
1	2	3	4	5	6	7	8
н140	—	—	565 028,94	1 390 087,44	Картометрически й метод	0,10	—
н141	564 870,65	1 390 162,84	564 874,05	1 390 162,44		0,10	
142	564 490,27	1 390 423,60	564 490,27	1 390 423,60		0,10	
н143	564 408,28	1 390 481,47	564 412,92	1 390 478,61		0,10	
н144	564 572,76	1 390 782,72	564 585,54	1 390 780,86		0,10	
н145	564 573,86	1 390 866,35	564 592,40	1 390 884,27		0,10	
н146	564 592,20	1 390 925,29	564 597,27	1 390 926,87		0,10	
н147	564 591,91	1 390 927,06	564 595,94	1 390 928,27		0,10	
148	564 401,21	1 390 989,07	564 401,21	1 390 989,07		0,10	
149	564 166,07	1 391 072,48	564 166,07	1 391 072,48		0,10	
н150	564 060,03	1 391 101,09	564 064,19	1 391 102,93		0,10	
151	563 716,27	1 391 129,89	563 716,27	1 391 129,89		0,10	
152	563 560,51	1 391 138,98	563 560,51	1 391 138,98		0,10	
н153	563 410,27	1 391 149,81	563 425,27	1 391 151,33		0,10	
н154	563 387,81	1 391 169,82	563 405,60	1 391 163,00		0,10	
н155	563 349,97	1 391 255,42	563 347,40	1 391 251,97		0,10	
156	563 310,45	1 391 304,10	563 310,45	1 391 304,10		0,10	
157	563 308,18	1 391 304,71	563 308,18	1 391 304,71		0,10	
158	563 307,22	1 391 303,93	563 307,22	1 391 303,93		0,10	
159	563 307,35	1 391 301,58	563 307,35	1 391 301,58		0,10	
н160	563 346,70	1 391 253,11	563 344,12	1 391 249,68		0,10	
н161	563 384,33	1 391 167,81	563 402,37	1 391 159,77		0,10	
н162	563 409,25	1 391 145,87	563 423,82	1 391 147,18		0,10	
163	563 560,26	1 391 134,98	563 560,26	1 391 134,98		0,10	
164	563 715,96	1 391 125,90	563 715,96	1 391 125,90		0,10	
н165	564 059,16	1 391 097,18	564 063,66	1 391 098,96		0,10	
166	564 164,80	1 391 068,69	564 164,80	1 391 068,69		0,10	
167	564 399,90	1 390 985,30	564 399,90	1 390 985,30		0,10	
н168	564 587,79	1 390 924,59	564 593,16	1 390 924,95		0,10	

Раздел 3

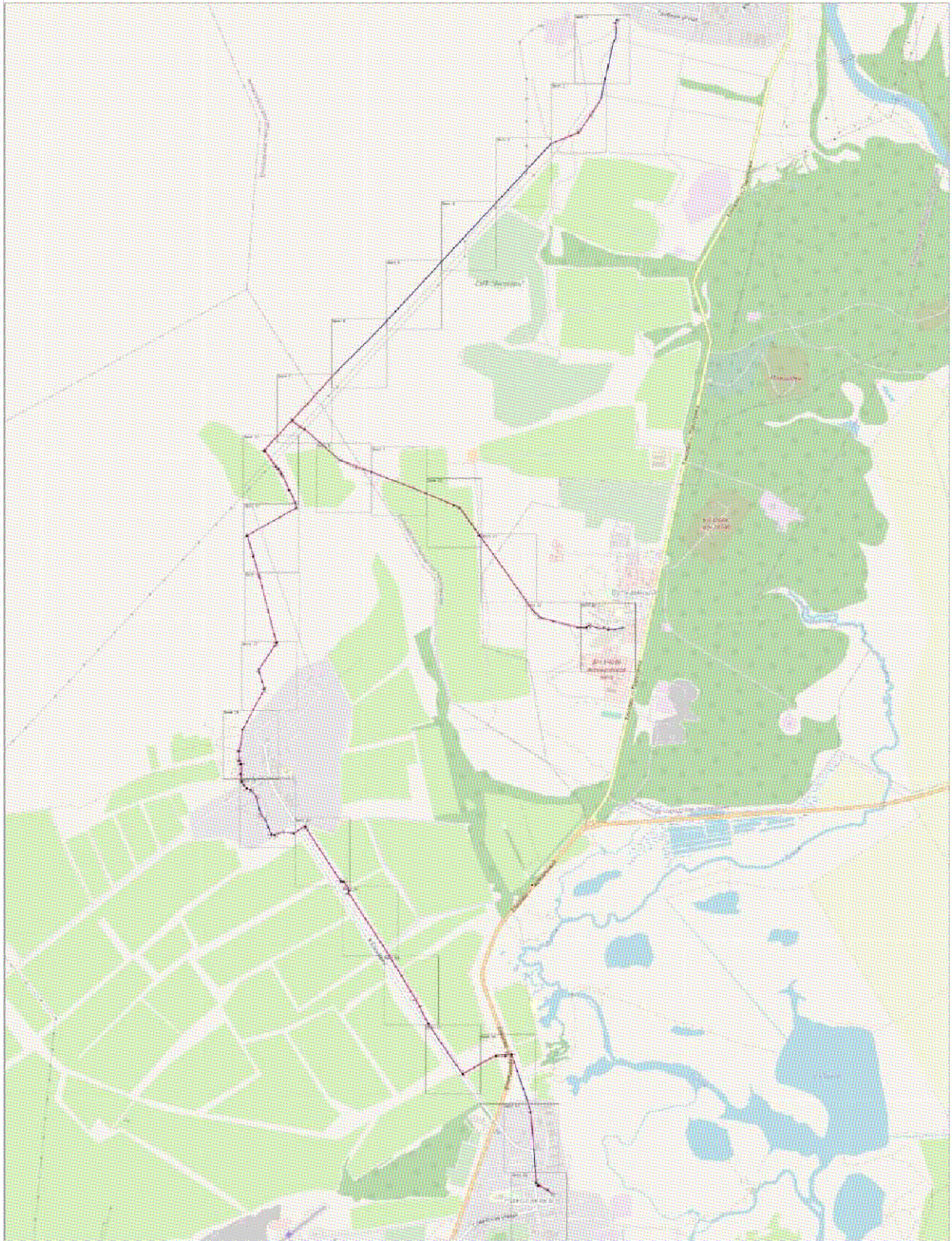
Сведения о местоположении измененных (уточненных) границ объекта							
1	2	3	4	5	6	7	8
н169	564 569,86	1 390 866,68	564 588,41	1 390 884,60	Картометрический метод	0,10	—
н170	564 569,01	1 390 784,20	564 581,30	1 390 781,76		0,10	
н171	564 403,91	1 390 481,82	564 408,29	1 390 478,15		0,10	
н172	564 404,22	1 390 479,49	564 408,49	1 390 477,16		0,10	
173	564 488,00	1 390 420,31	564 488,00	1 390 420,31		0,10	
н174	564 868,47	1 390 159,49	564 872,18	1 390 158,90		0,10	
н175	—	—	565 027,07	1 390 083,90		0,10	
н176	—	—	565 090,68	1 390 049,26		0,10	
177	565 306,74	1 389 917,02	565 306,74	1 389 917,02		0,10	
н178	—	—	565 497,72	1 389 804,55		0,10	
н179	—	—	565 684,63	1 389 685,02		0,10	
н180	566 067,39	1 389 433,55	566 071,92	1 389 432,25		0,10	
н181	566 086,84	1 389 436,14	566 093,25	1 389 444,72		0,10	
н182	566 170,07	1 389 382,73	566 172,16	1 389 394,40		0,10	
н183	566 174,24	1 389 365,24	566 171,72	1 389 364,76		0,10	
н184	566 175,10	1 389 364,02	566 172,63	1 389 363,06		0,10	
н185	566 672,08	1 389 042,74	566 675,23	1 389 035,03		0,10	
н186	566 614,50	1 388 935,81	566 613,95	1 388 935,17		0,10	
187	566 626,94	1 388 837,98	566 626,94	1 388 837,98		0,10	
н188	—	—	566 600,84	1 388 760,69		0,10	
н189	566 598,20	1 388 758,98	566 600,75	1 388 759,79		0,10	
н190	—	—	566 604,11	1 388 732,29		0,10	
н191	566 602,08	1 388 730,92	566 605,40	1 388 730,90		0,10	
192	566 640,31	1 388 710,98	566 640,31	1 388 710,98		0,10	
193	566 742,81	1 388 673,67	566 742,81	1 388 673,67		0,10	
н194	—	—	566 782,96	1 388 634,33		0,10	
195	566 783,87	1 388 633,82	566 783,87	1 388 633,82		0,10	
196	566 950,51	1 388 591,58	566 950,51	1 388 591,58		0,10	
н197	567 012,77	1 388 537,73	567 011,99	1 388 540,22		0,10	

Раздел 3

Сведения о местоположении измененных (уточненных) границ объекта							
1	2	3	4	5	6	7	8
н198	567 022,42	1 388 502,43	567 025,91	1 388 506,46	Картометрически й метод	0,10	—
199	567 057,11	1 388 478,04	567 057,11	1 388 478,04		0,10	
н200	567 089,54	1 388 457,45	567 095,81	1 388 456,24		0,10	
н201	567 160,05	1 388 447,64	567 140,71	1 388 457,23		0,10	
н202	567 245,88	1 388 446,33	567 250,49	1 388 458,68		0,10	
н203	567 277,02	1 388 432,18	567 303,08	1 388 434,86		0,10	
н204	567 368,24	1 388 431,74	567 359,02	1 388 432,71		0,10	
205	567 433,38	1 388 452,09	567 433,38	1 388 452,09		0,10	
н206	567 564,38	1 388 466,65	567 565,13	1 388 469,91		0,10	
207	567 637,33	1 388 505,73	567 637,33	1 388 505,73		0,10	
н208	567 937,87	1 388 662,97	567 934,92	1 388 664,54		0,10	
н209	—	—	568 110,65	1 388 611,98		0,10	
210	568 111,89	1 388 612,02	568 111,89	1 388 612,02		0,10	
н211	568 362,26	1 388 773,33	568 356,25	1 388 776,74		0,10	
212	568 955,52	1 388 622,25	568 955,52	1 388 622,25		0,10	
н213	569 147,82	1 388 562,65	569 153,20	1 388 567,27		0,10	
н214	569 343,20	1 388 503,27	569 344,95	1 388 507,77		0,10	
н215	569 344,29	1 388 504,18	569 346,59	1 388 507,98		0,10	
216	569 520,09	1 388 816,72	569 520,09	1 388 816,72		0,10	
н217	569 600,30	1 388 960,44	569 600,41	1 388 960,64		0,10	
н218	—	—	569 647,24	1 388 946,64		0,10	
н219	569 759,75	1 388 887,93	569 763,13	1 388 894,19		0,10	
н220	569 907,43	1 388 818,25	569 912,49	1 388 827,06		0,10	
221	569 925,12	1 388 802,91	—	—		0,10	
н222	569 950,18	1 388 790,99	569 952,45	1 388 798,85		0,10	
н223	569 971,84	1 388 768,21	569 976,24	1 388 775,30		0,10	
н224	570 114,24	1 388 663,51	570 129,06	1 388 665,26	0,10		
н1	570 116,59	1 388 663,50	570 130,93	1 388 665,73	0,10		
3. Сведения о характерных точках части (частей) границы объекта							
1	2	3	4	5	6	7	8

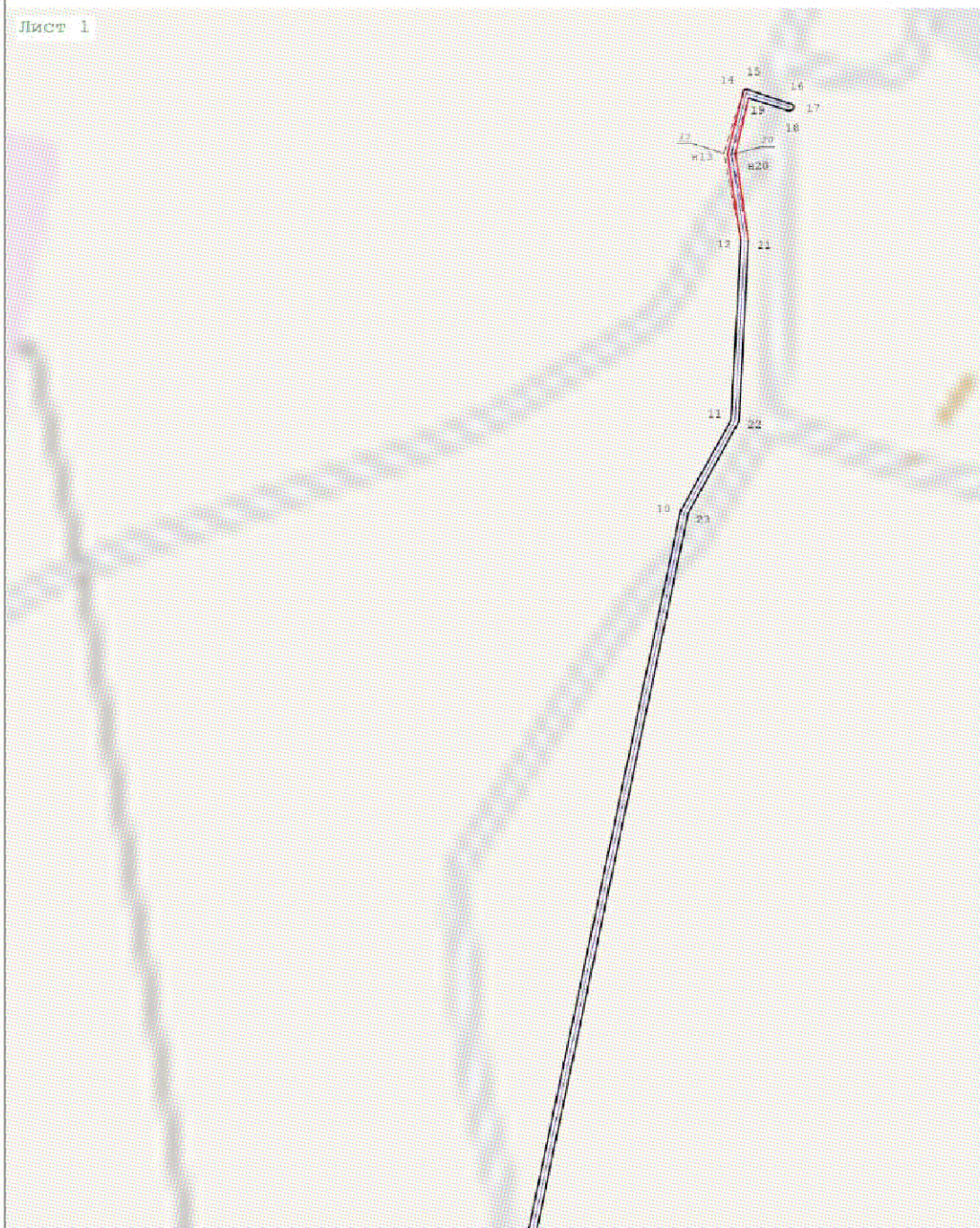
Раздел 3

Сведения о местоположении измененных (уточненных) границ объекта							
1	2	3	4	5	6	7	8
—	—	—	—	—	—	—	—



Раздел 4
План границ объекта

Лист 1



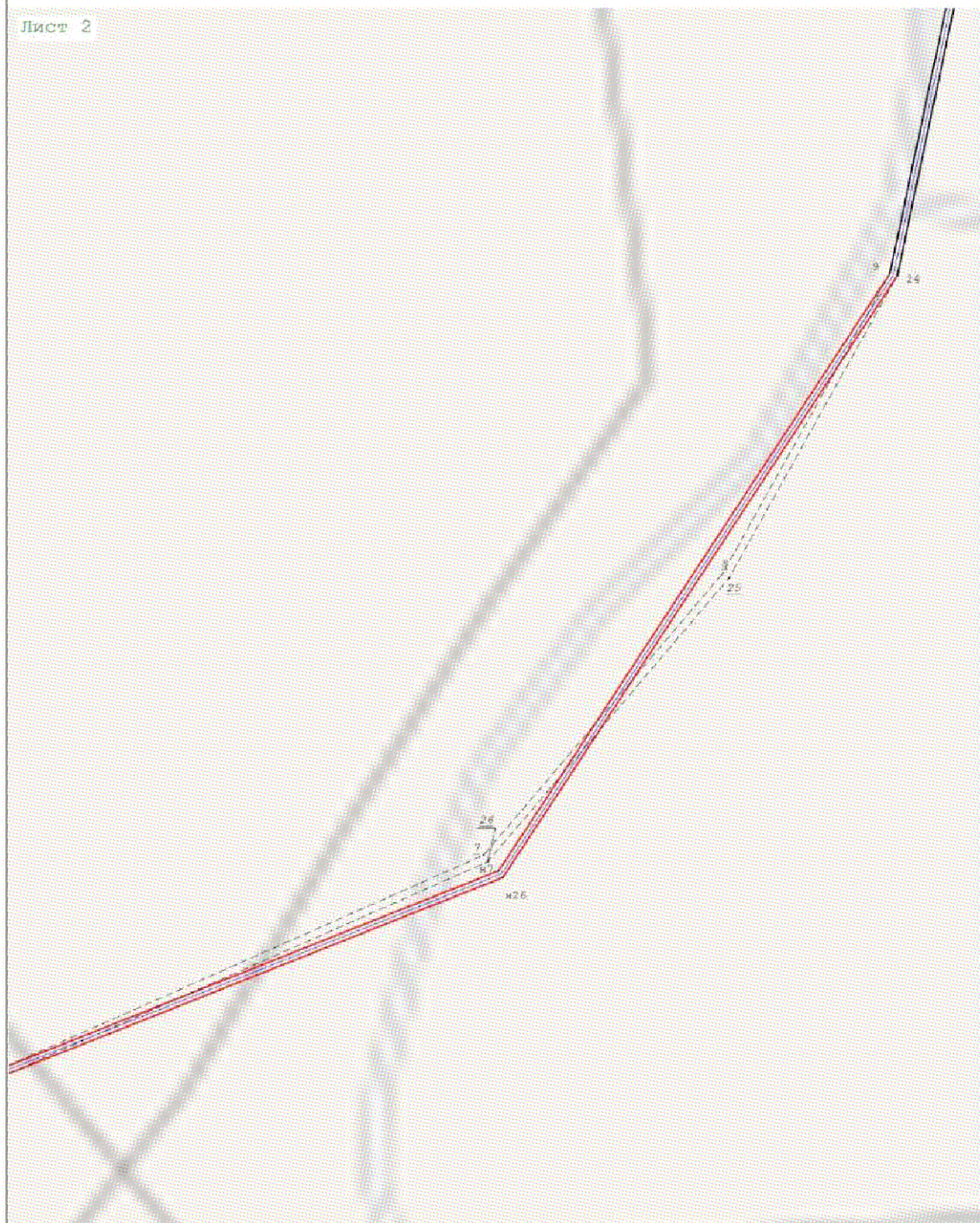
Масштаб 1:2 000

Используемые условные знаки и обозначения:

- Сведения об условных знаках указаны на обзорной схеме

Раздел 4
План границ объекта

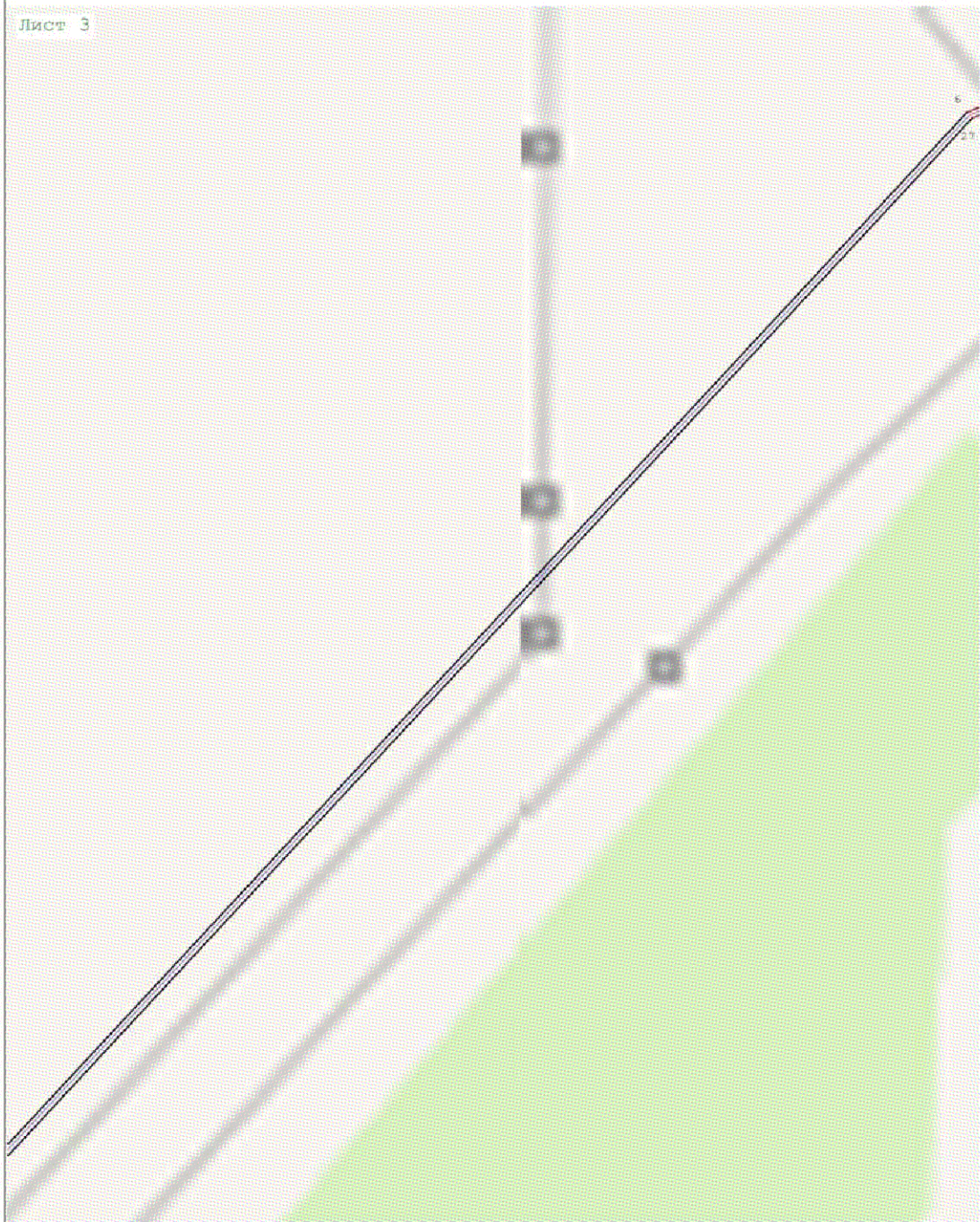
Лист 2



Масштаб 1:2 000

Используемые условные знаки и обозначения:

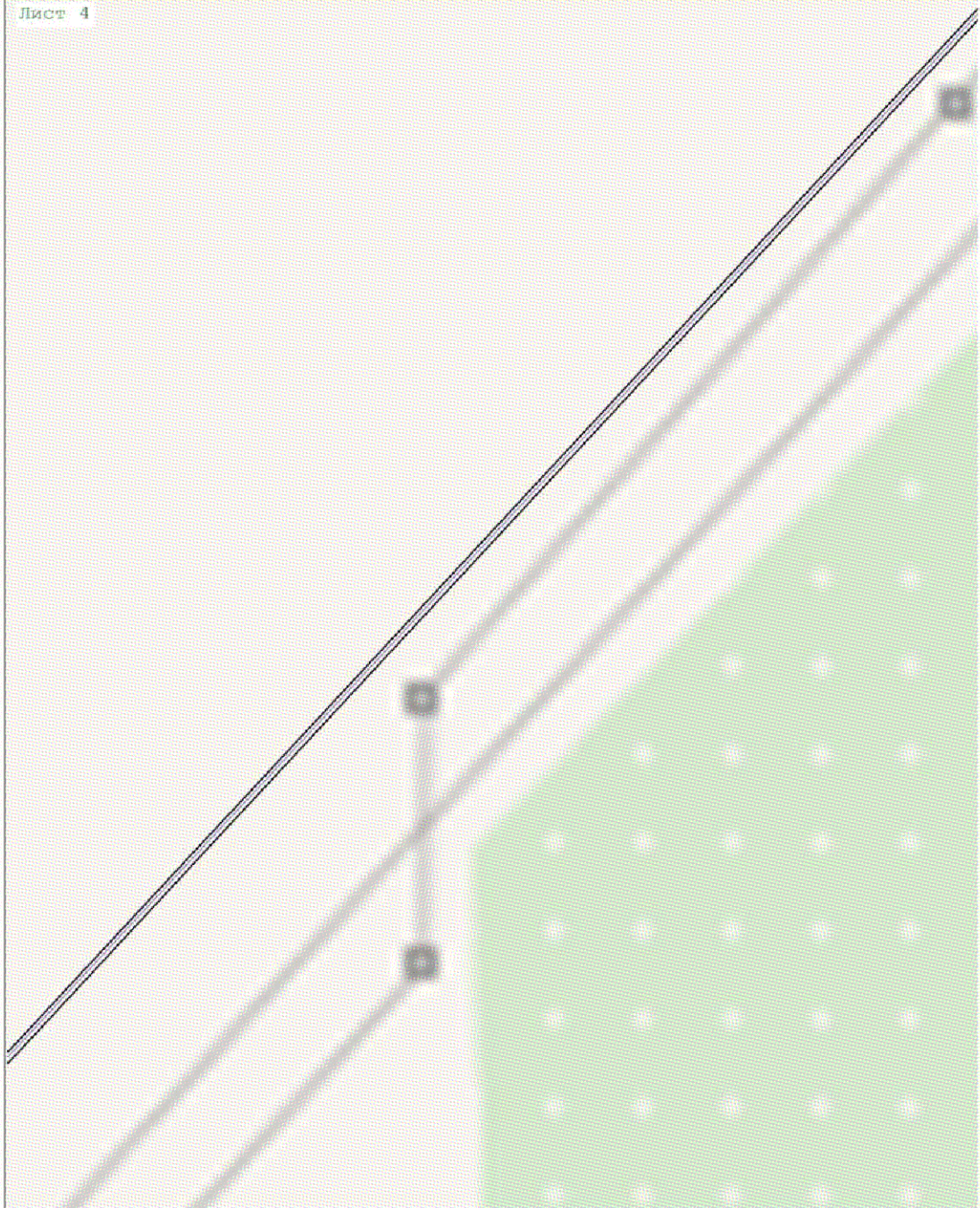
- Сведения об условных знаках указаны на обзорной схеме



Масштаб 1:2 000

Используемые условные знаки и обозначения:


- Сведения об условных знаках указаны на обзорной схеме



Масштаб 1:2 000

Используемые условные знаки и обозначения:

- Сведения об условных знаках указаны на обзорной схеме



Масштаб 1:2 000

Используемые условные знаки и обозначения:

- Сведения об условных знаках указаны на обзорной схеме



Масштаб 1:2 000

Используемые условные знаки и обозначения:

- Сведения об условных знаках указаны на обзорной схеме

Раздел 4
План границ объекта

Лист 7



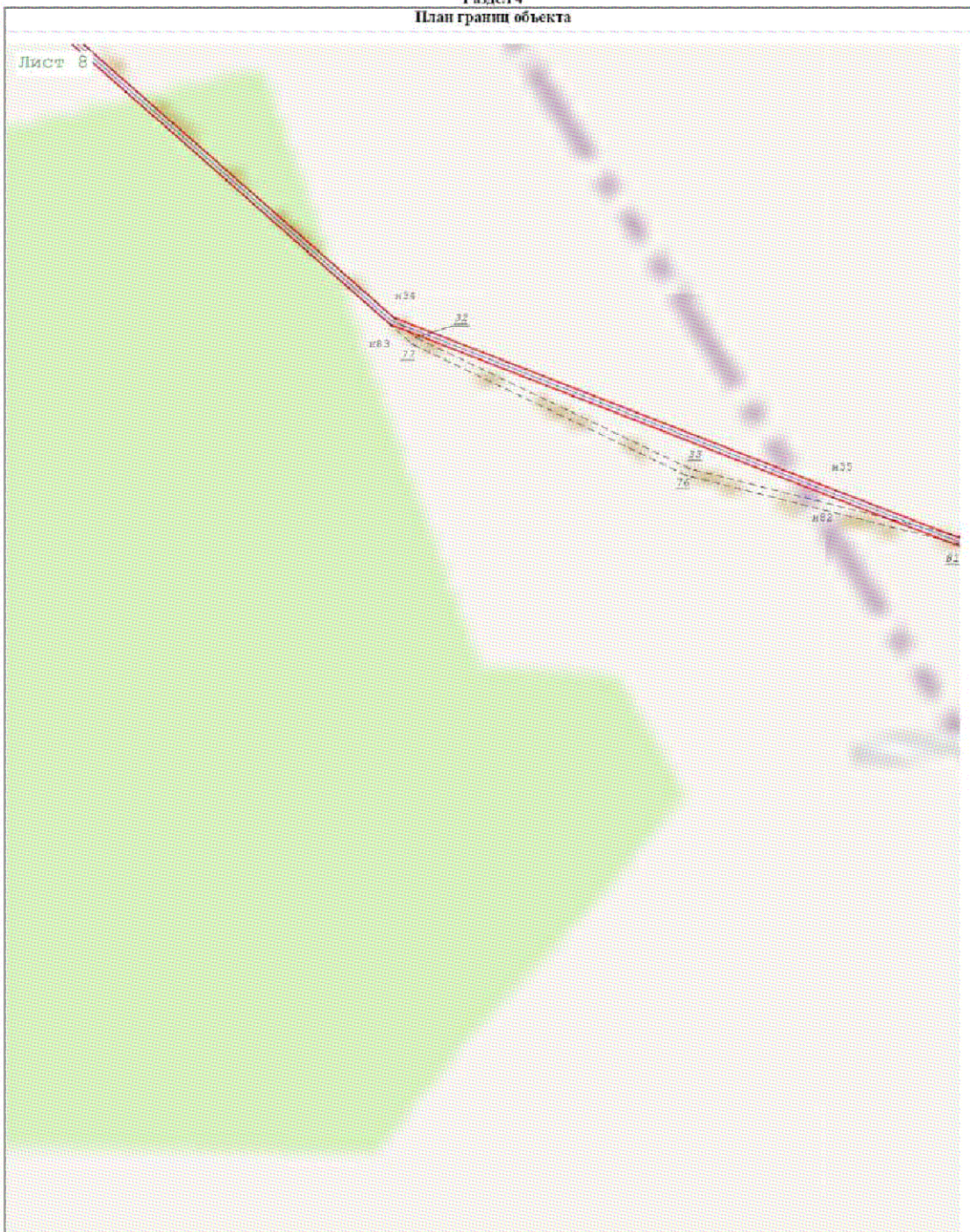
Масштаб 1:2 000

Используемые условные знаки и обозначения:

- Сведения об условных знаках указаны на обзорной схеме

Раздел 4
План границ объекта

Лист 8



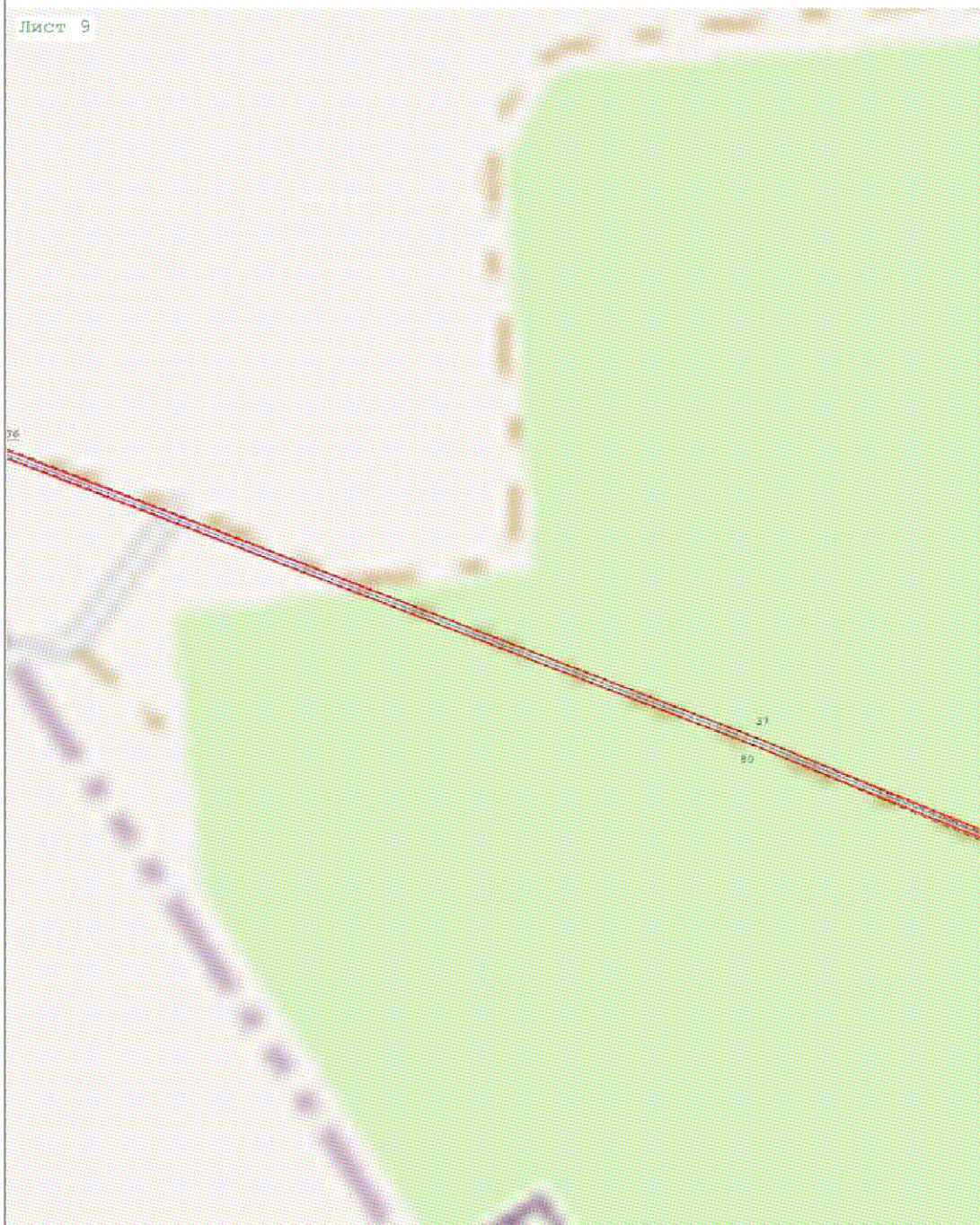
Масштаб 1:2 000

Используемые условные знаки и обозначения:

- Сведения об условных знаках указаны на обзорной схеме

Раздел 4
План границ объекта

Лист 9



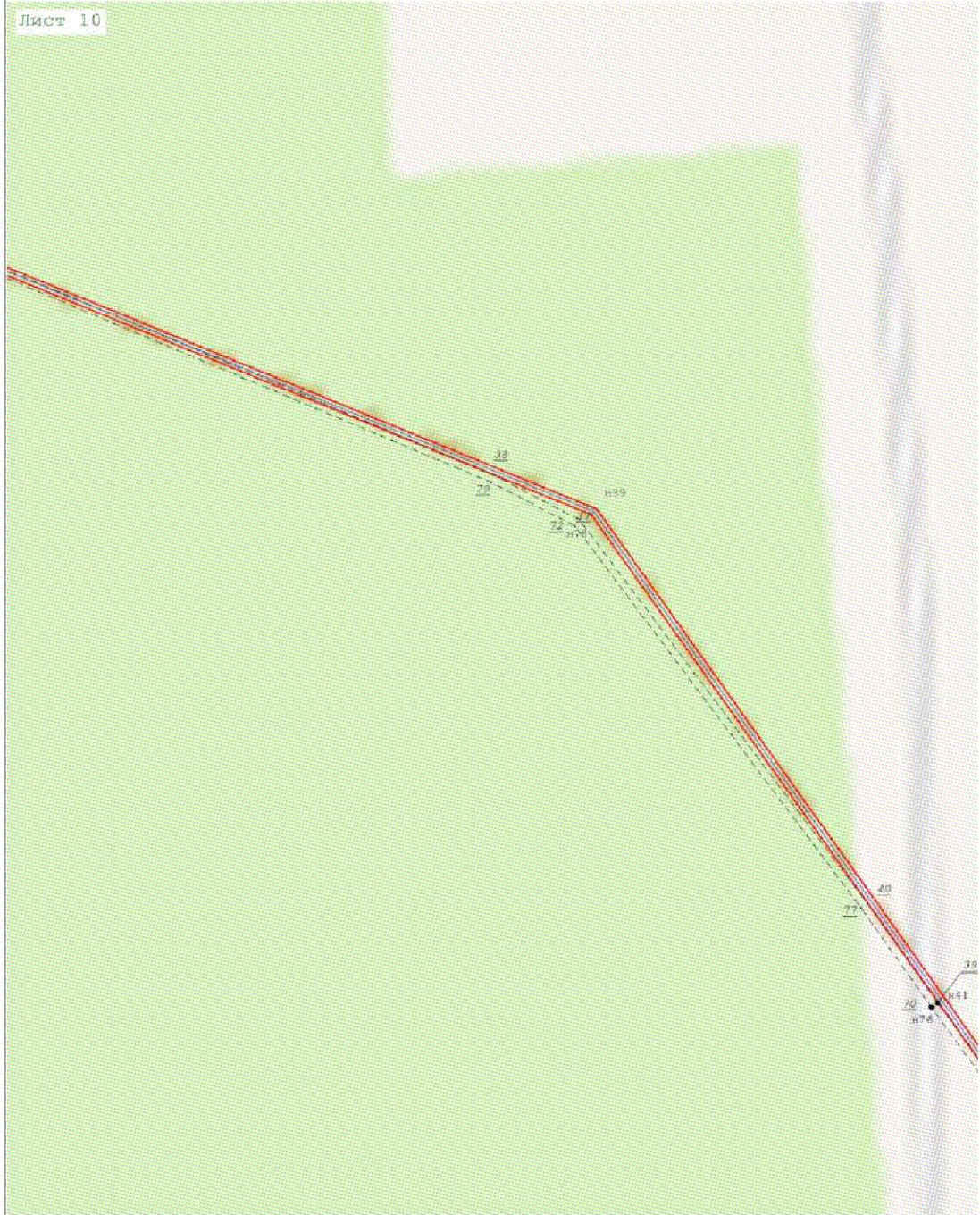
Масштаб 1:2 000

Используемые условные знаки и обозначения:

- Сведения об условных знаках указаны на обзорной схеме

Раздел 4
План границ объекта

Лист 10



Масштаб 1:2 000

Используемые условные знаки и обозначения:

- Сведения об условных знаках указаны на обзорной схеме

Лист 11



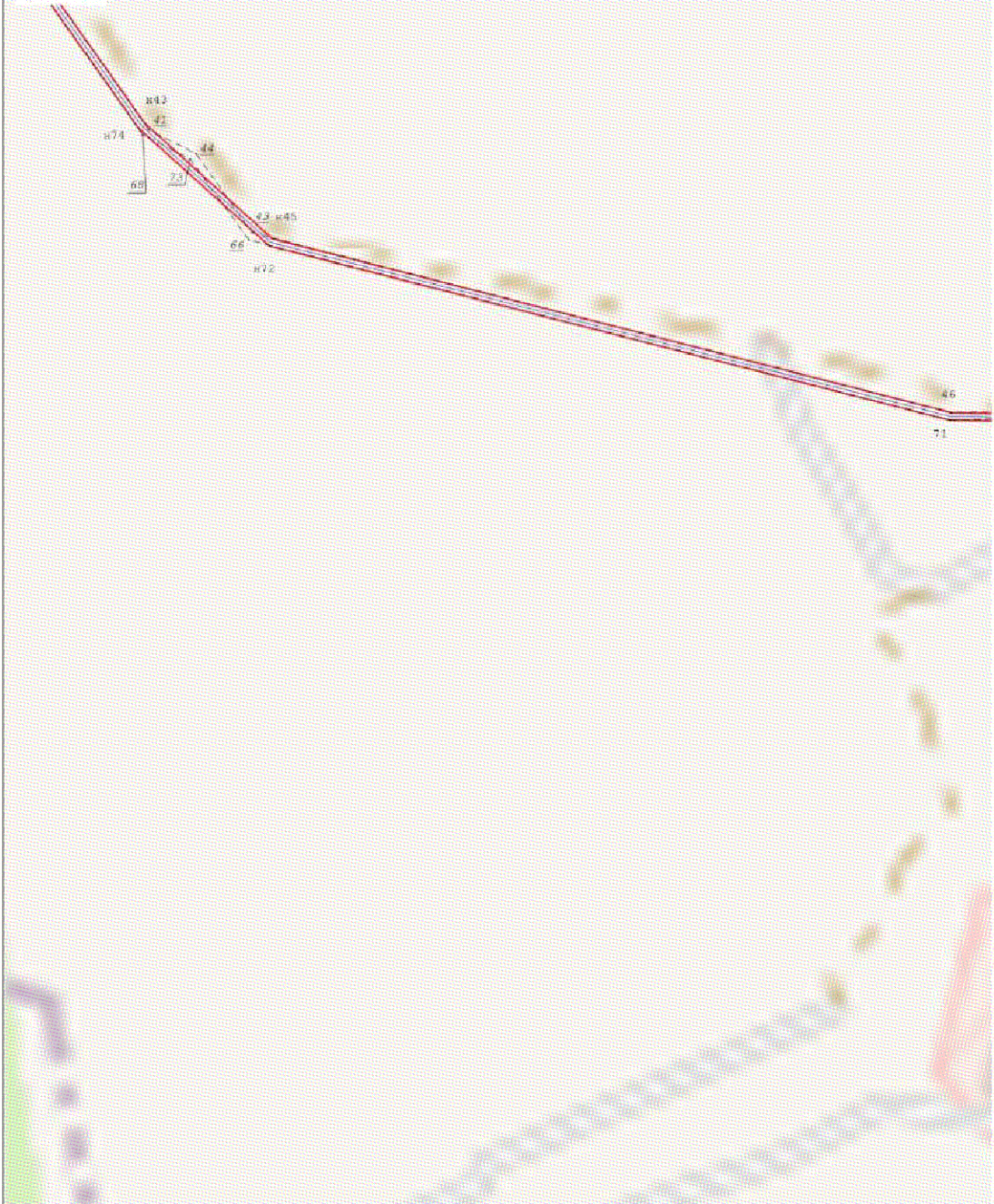
Масштаб 1:2 000

Используемые условные знаки и обозначения:

- Сведения об условных знаках указаны на обзорной схеме

Раздел 4
План границ объекта

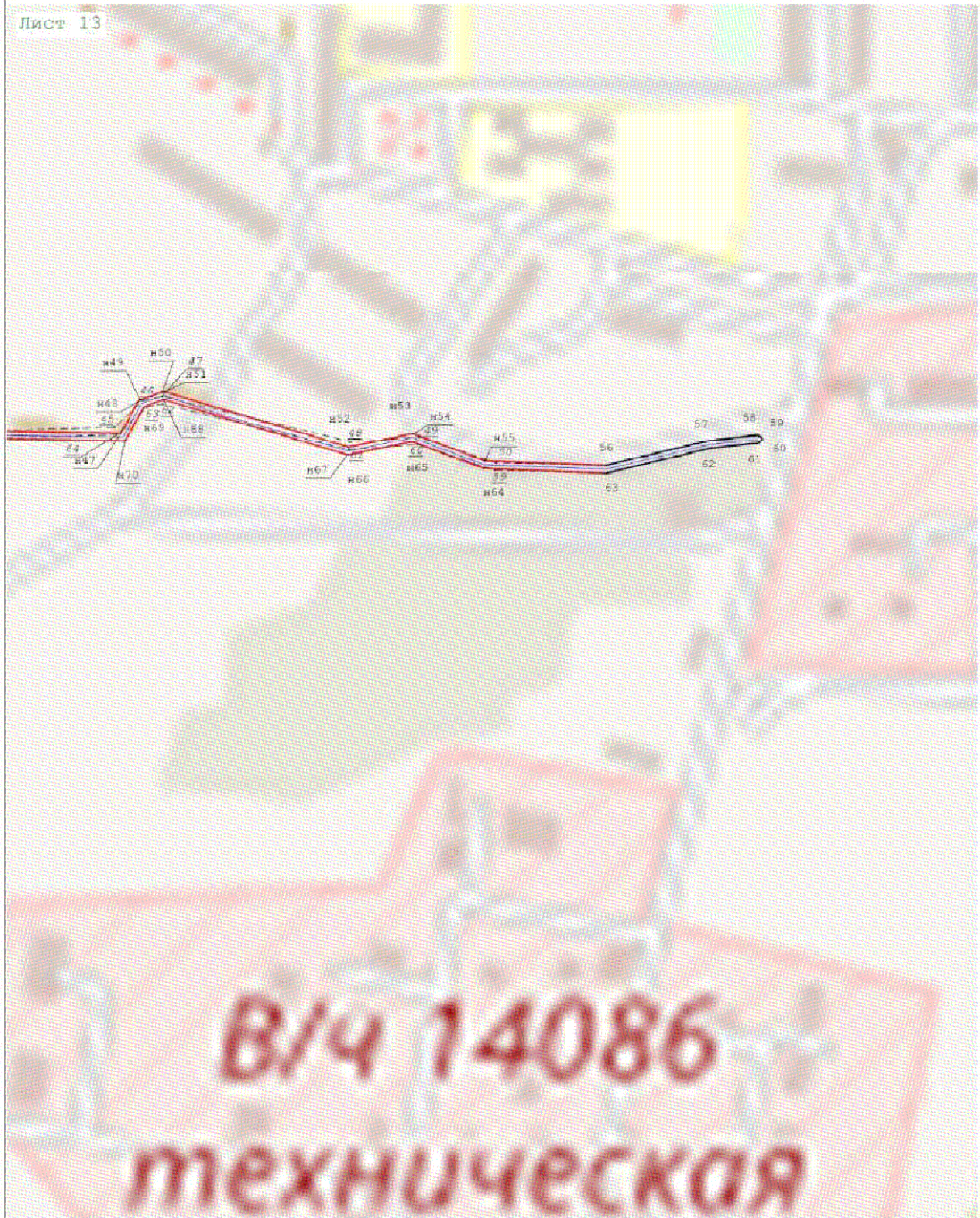
Лист 12



Масштаб 1:2 000

Используемые условные знаки и обозначения:

- Сведения об условных знаках указаны на обзорной схеме



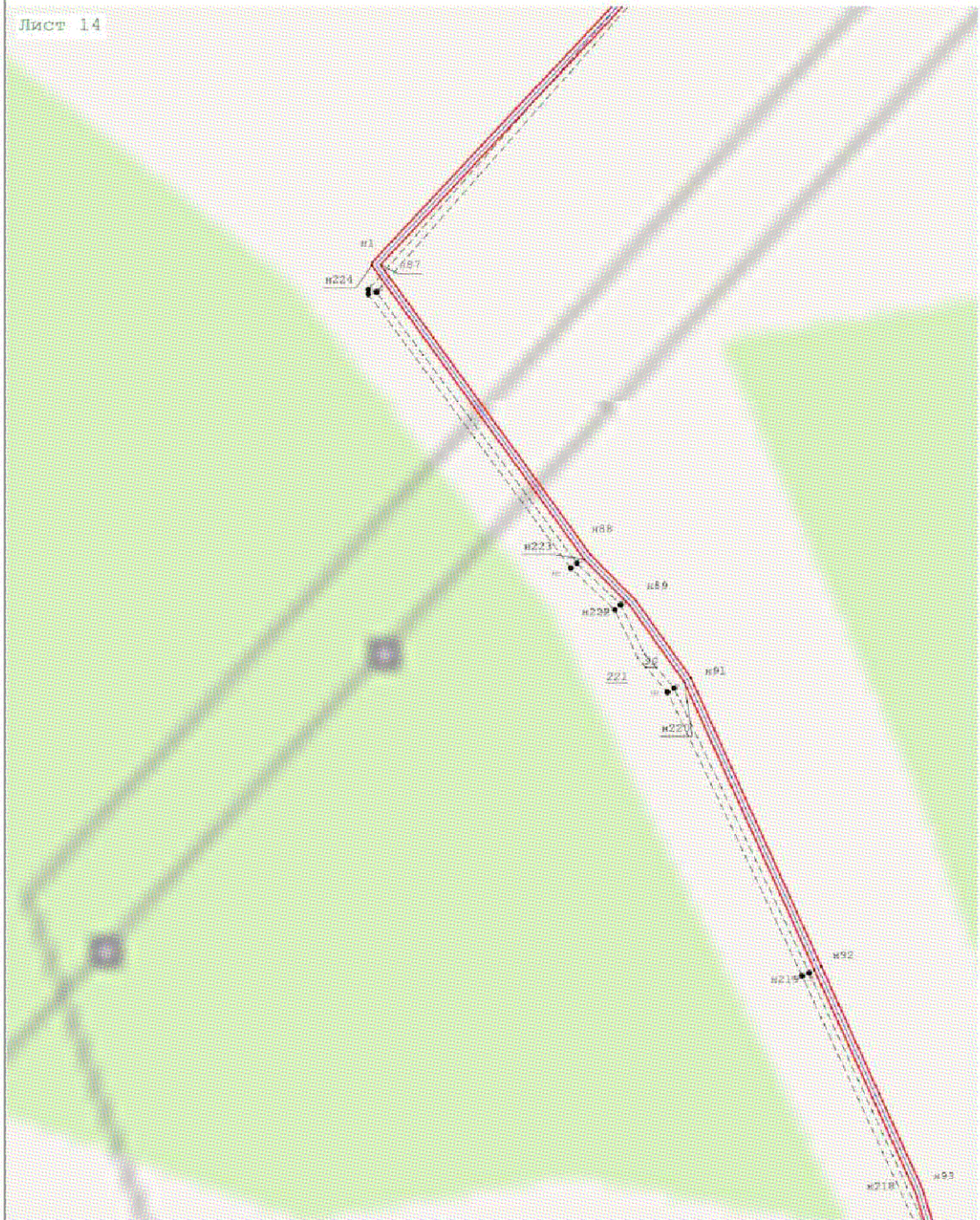
Масштаб 1:2 000

Используемые условные знаки и обозначения:

- Сведения об условных знаках указаны на обзорной схеме

Раздел 4
План границ объекта

Лист 14



Масштаб 1:2 000

Используемые условные знаки и обозначения:

- Сведения об условных знаках указаны на обзорной схеме

Раздел 4
План границ объекта

Лист 15



Масштаб 1:2 000

Используемые условные знаки и обозначения:

- Сведения об условных знаках указаны на обзорной схеме

Раздел 4
План границ объекта

Лист 16

212 100

Масштаб 1:2 000

Используемые условные знаки и обозначения:

- Сведения об условных знаках указаны на обзорной схеме

Раздел 4
План границ объекта

Лист 17



Масштаб 1:2 000

Используемые условные знаки и обозначения:

- Сведения об условных знаках указаны на обзорной схеме

Раздел 4
План границ объекта

Лист 18

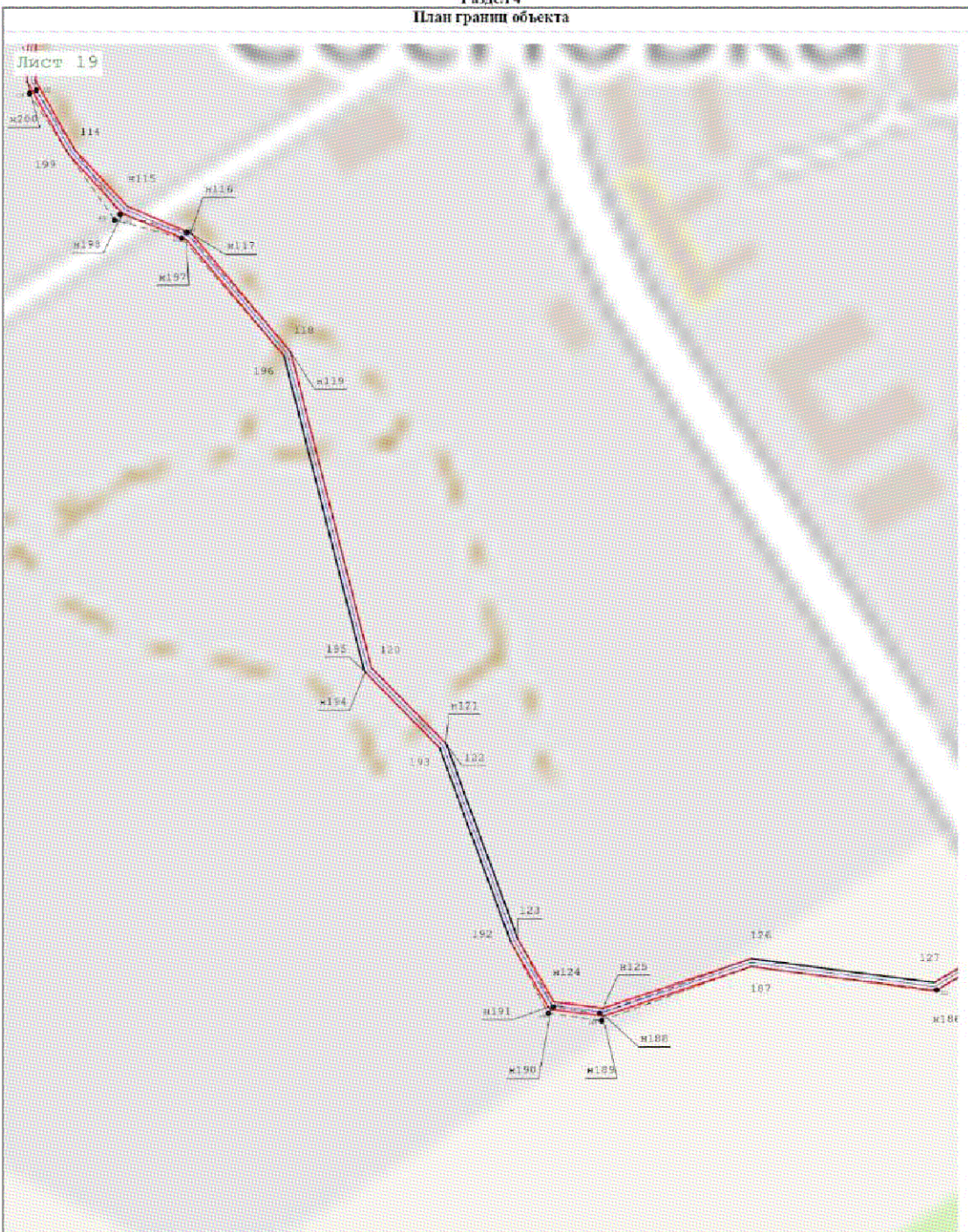


Масштаб 1:2 000

Используемые условные знаки и обозначения:

- Сведения об условных знаках указаны на обзорной схеме

Раздел 4
План границ объекта



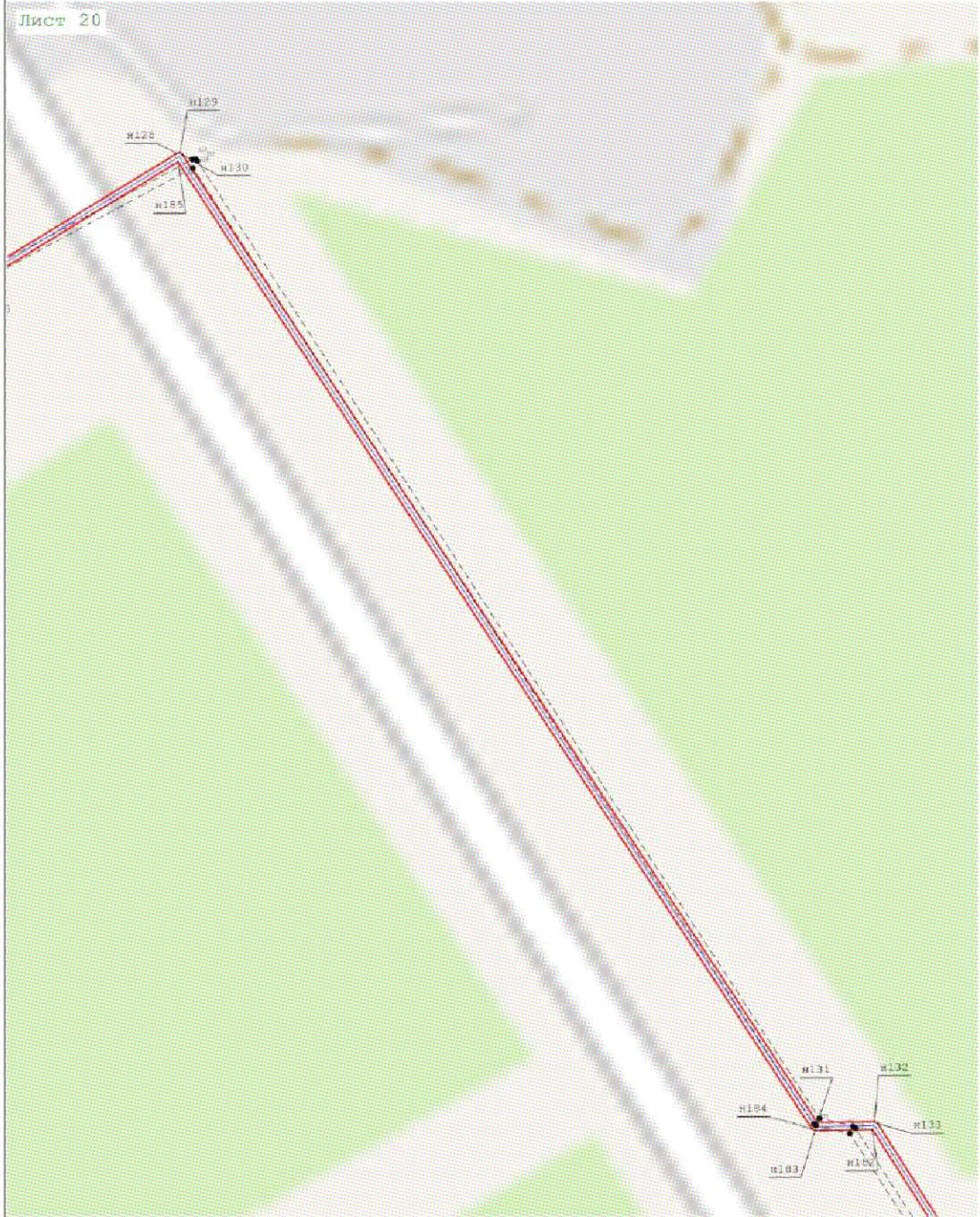
Масштаб 1:2 000

Используемые условные знаки и обозначения:

- Сведения об условных знаках указаны на обзорной схеме

Раздел 4
План границ объекта

Лист 20

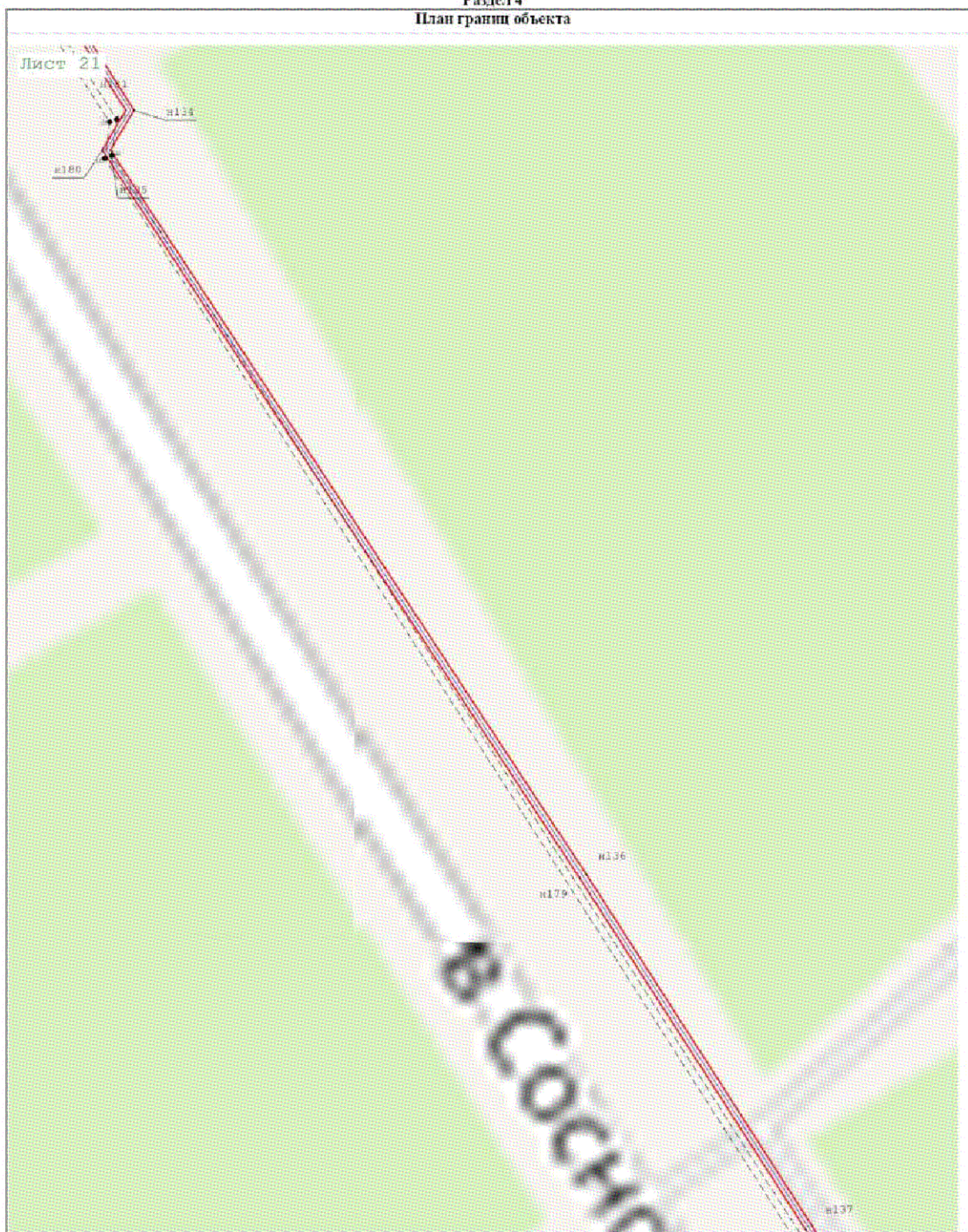


Масштаб 1:2 000

Используемые условные знаки и обозначения:

- Сведения об условных знаках указаны на обзорной схеме

Раздел 4
План границ объекта



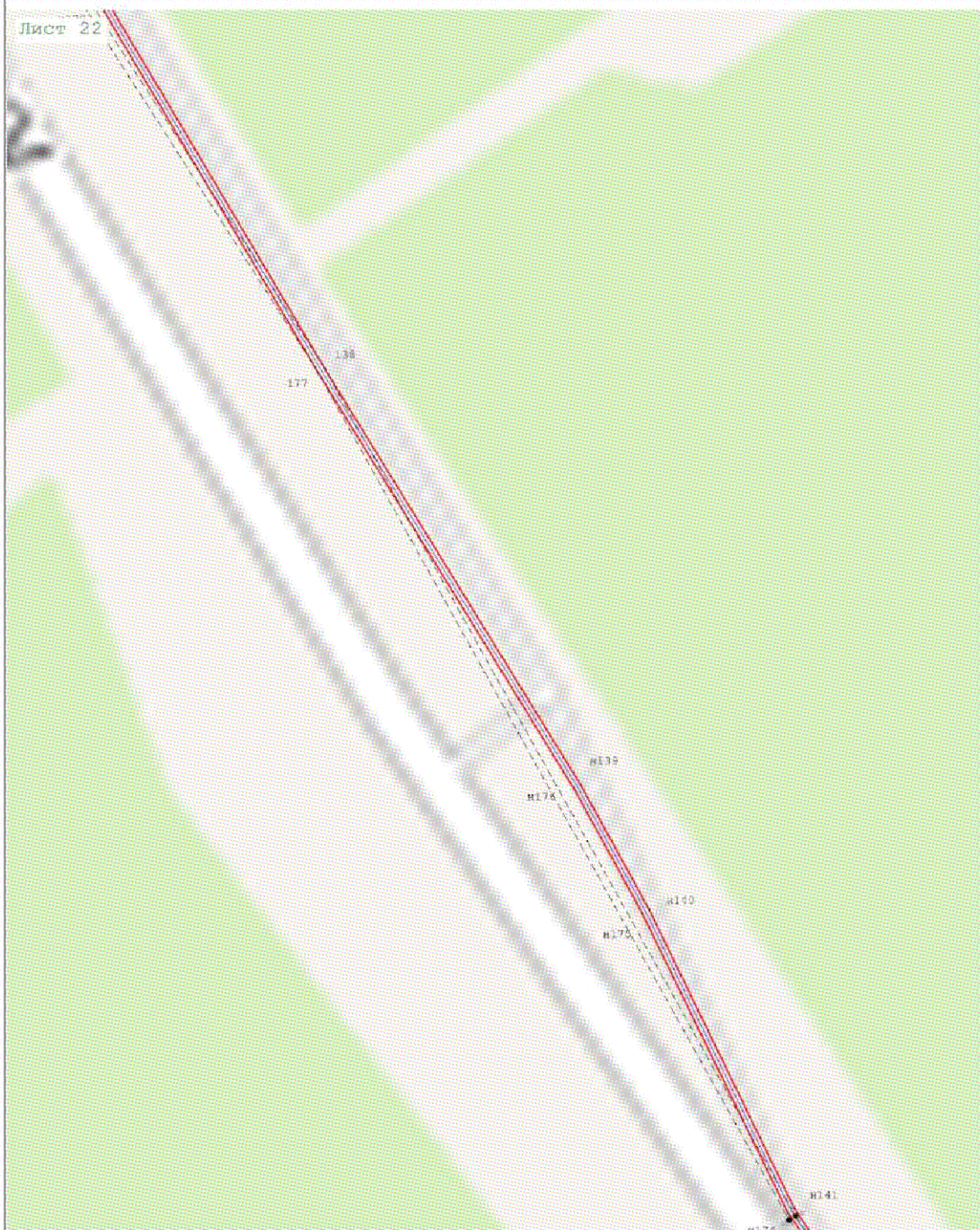
Масштаб 1:2 000

Используемые условные знаки и обозначения:

- Сведения об условных знаках указаны на обзорной схеме

Раздел 4
План границ объекта

Лист 22



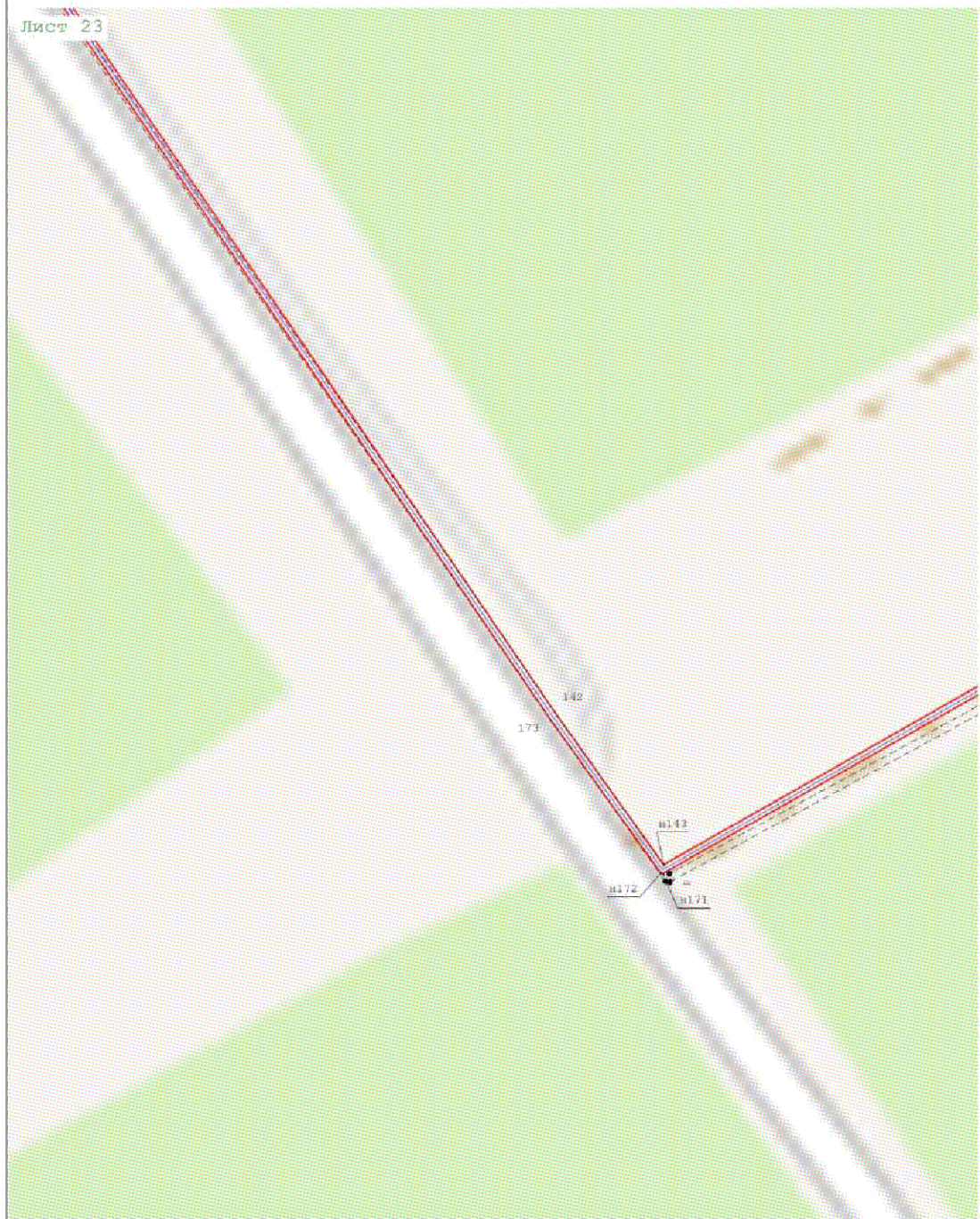
Масштаб 1:2 000

Используемые условные знаки и обозначения:

- Сведения об условных знаках указаны на обзорной схеме

Раздел 4
План границ объекта

Лист 23



Масштаб 1:2 000

Используемые условные знаки и обозначения:

- Сведения об условных знаках указаны на обзорной схеме



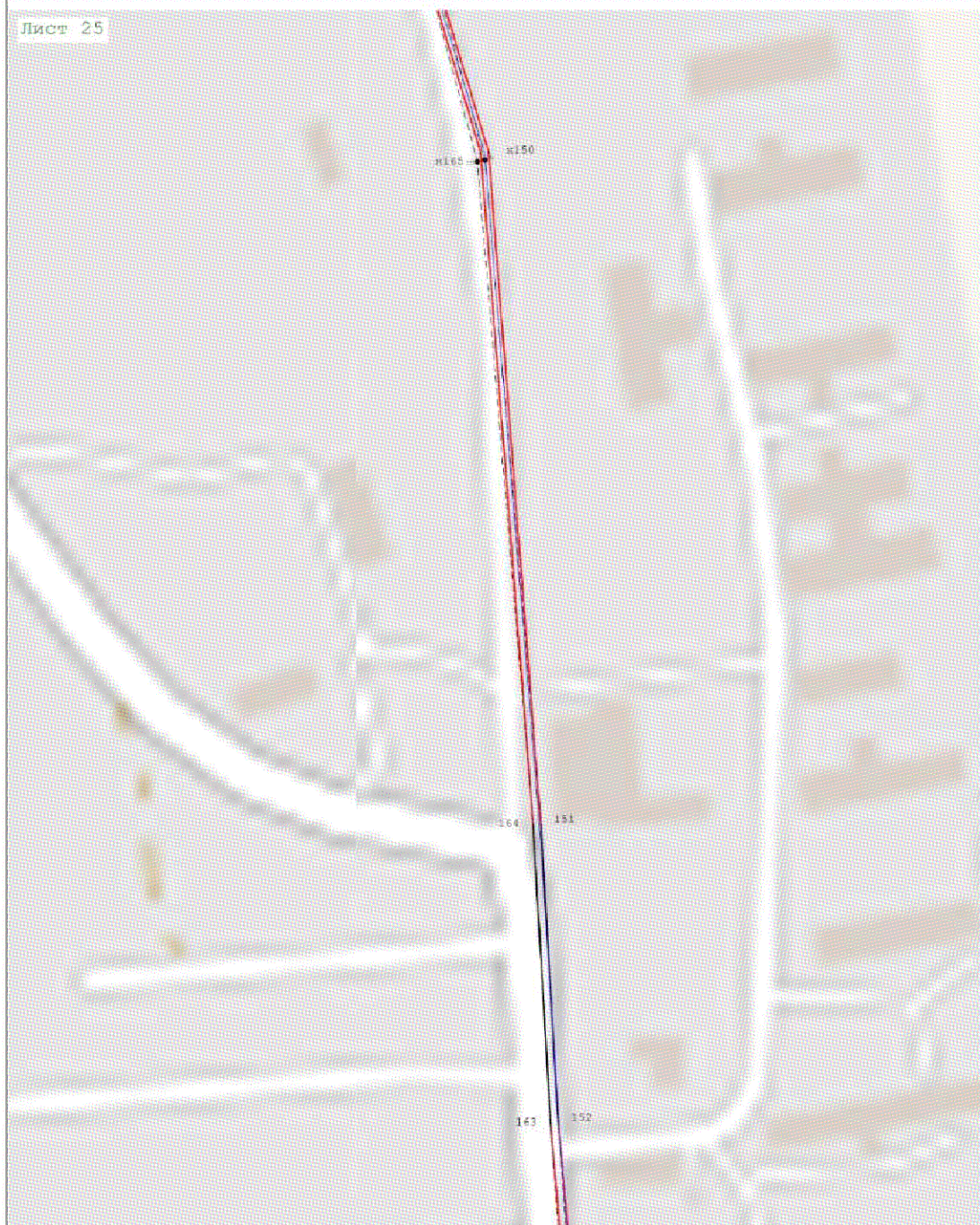
Масштаб 1:2 000

Используемые условные знаки и обозначения:

- Сведения об условных знаках указаны на обзорной схеме

Раздел 4
План границ объекта

Лист 25



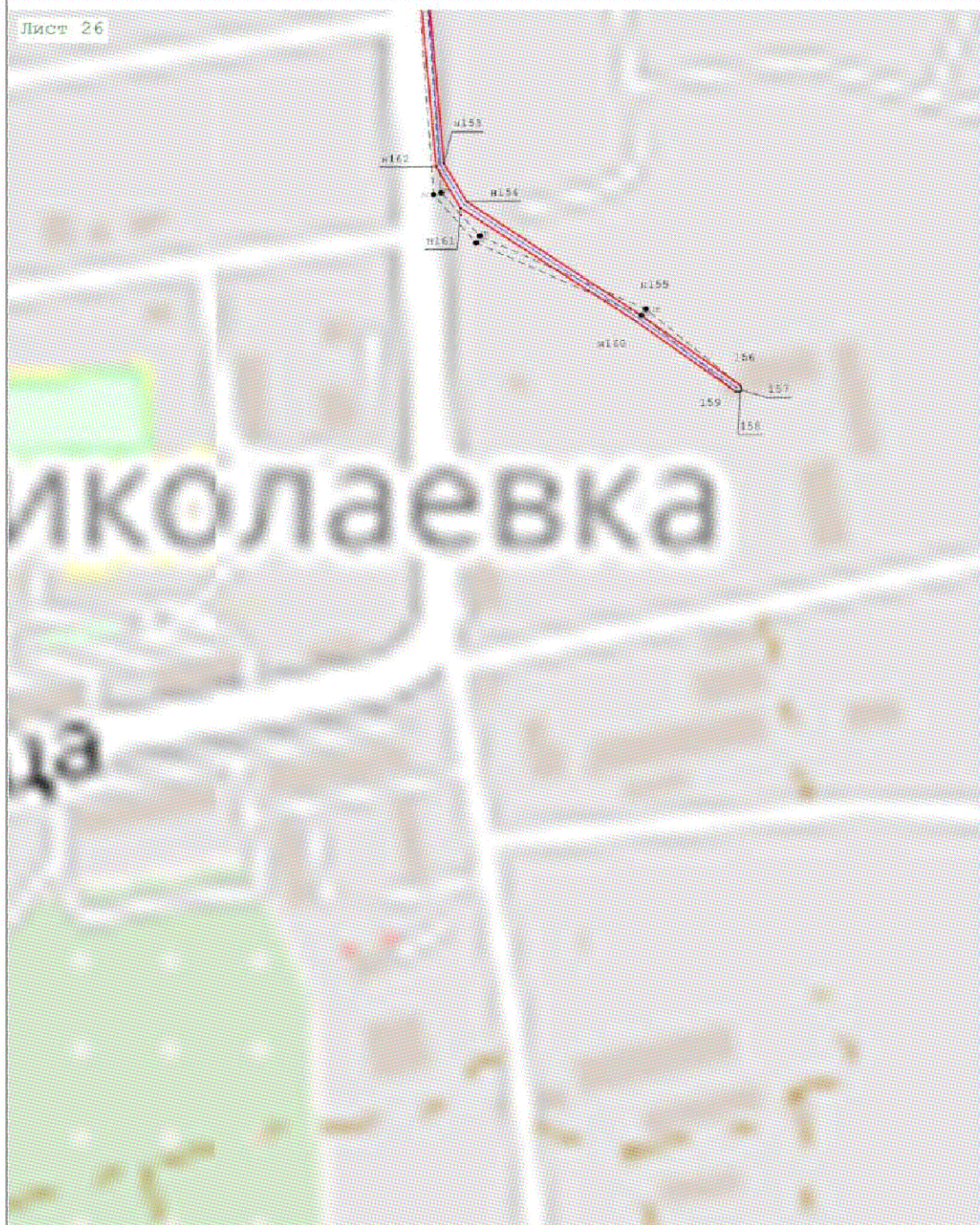
Масштаб 1:2 000

Используемые условные знаки и обозначения:

- Сведения об условных знаках указаны на обзорной схеме

Раздел 4
План границ объекта

Лист 26



Масштаб 1:2 000

Используемые условные знаки и обозначения:

- Сведения об условных знаках указаны на обзорной схеме

Прохождение границы		Описание прохождения границы
от точки	до точки	
1	2	3
—	—	—