



МИНИСТЕРСТВО
ИМУЩЕСТВЕННЫХ И ЗЕМЕЛЬНЫХ ОТНОШЕНИЙ
КАМЧАТСКОГО КРАЯ

ПРИКАЗ

12.09.2022 № П-27

г. Петропавловск-Камчатский

Об установлении публичного
сервитута в целях размещения
объекта электросетевого хозяйства
с кадастровым номером
41:05:0000000:390

В соответствии со статьей 23, главой V.7 Земельного кодекса Российской Федерации, статьей 3.6 Федерального закона от 25.10.2001 № 137-ФЗ «О введении в действие Земельного кодекса Российской Федерации», Схемой территориального планирования Камчатского края, утвержденной Постановлением Правительства Камчатского края от 18.01.2021 № 11-П, частью 14(2) Положения о Министерстве имущественных и земельных отношений Камчатского края, утвержденного Постановлением Законодательного Собрания Камчатского края от 17.02.2010 № 710, на основании ходатайства публичного акционерного общества энергетики и электрификации «Камчатскэнерго»

ПРИКАЗЫВАЮ:

1. Установить публичный сервитут в пользу публичного акционерного общества энергетики и электрификации «Камчатскэнерго» (ОГРН 1024101024078, ИНН 4100000668), место нахождения: Камчатский край, г. Петропавловск-Камчатский, почтовый адрес: 683000, Камчатский край, г. Петропавловск-Камчатский, ул. Набережная, д. 10, адрес электронной почты: sekt1@kamenergo.ru (далее – обладатель публичного сервитута), в целях размещения объекта электросетевого хозяйства регионального значения и его неотъемлемых технологических частей - сооружения с кадастровым номером 41:05:0000000:390, наименование: «Высоковольтная линия 110 кВ ТЭЦ-2-Елизово», местоположение: Камчатский край, г. Петропавловск-Камчатский - Елизово, утвердив его границы согласно приложению к настоящему приказу (далее – публичный сервитут), в отношении земель и следующих земельных участков:

1.1. с кадастровым номером 41:01:0000000:1894, адрес (местоположение): Камчатский край, г. Петропавловск-Камчатский;

1.2. с кадастровым номером 41:05:0101075:556, адрес (местоположение): Камчатский край, р-н Елизовский;

1.3. с кадастровым номером 41:01:0010126:3320, адрес (местоположение): Местоположение установлено относительно ориентира, расположенного в границах участка. Почтовый адрес ориентира: Камчатский край, г. Петропавловск-Камчатский, ул. Степная;

1.4. с кадастровым номером 41:01:0010126:3326, адрес (местоположение): Местоположение установлено относительно ориентира, расположенного в границах участка. Почтовый адрес ориентира: Камчатский край, г. Петропавловск-Камчатский, ул. Степная;

1.5. с кадастровым номером 41:05:0101082:717, адрес (местоположение): Местоположение установлено относительно ориентира, расположенного за пределами участка. Ориентир жилой дом. Участок находится примерно в 2760 м, по направлению на северо-восток от ориентира. Почтовый адрес ориентира: Камчатский край, р-н Елизовский, п. Светлый, ул. Горная, д. 15;

1.6. с кадастровым номером 41:05:0101082:718, адрес (местоположение): Местоположение установлено относительно ориентира, расположенного за пределами участка. Ориентир жилой дом. Участок находится примерно в 2600 м, по направлению на северо-восток от ориентира. Почтовый адрес ориентира: Камчатский край, р-н Елизовский, п. Светлый, ул. Горная, д. 15;

1.7. с кадастровым номером 41:05:0101082:719, адрес (местоположение): Камчатский край, р-н. Елизовский, п. Светлый, ул. Горная, д. 15;

1.8. с кадастровым номером 41:05:0101082:720, адрес (местоположение): Местоположение установлено относительно ориентира, расположенного за пределами участка. Ориентир жилой дом. Участок находится примерно в 2300 м, по направлению на северо-восток от ориентира. Почтовый адрес ориентира: Камчатский край, р-н Елизовский, п. Светлый, ул. Горная, д. 15;

1.9. с кадастровым номером 41:05:0101082:721, адрес (местоположение): Местоположение установлено относительно ориентира, расположенного за пределами участка. Ориентир жилой дом. Участок находится примерно в 2200 м, по направлению на северо-восток от ориентира. Почтовый адрес ориентира: Камчатский край, р-н Елизовский, п. Светлый, ул. Горная, д. 15;

1.10. с кадастровым номером 41:05:0101083:58, адрес (местоположение): Местоположение установлено относительно ориентира, расположенного за пределами участка. Ориентир жилой дом. Участок находится примерно в 3190 м, по направлению на северо-восток от ориентира. Почтовый адрес ориентира: Камчатский край, р-н Елизовский, п. Светлый, ул. Березовая, д. 10;

1.11. с кадастровым номером 41:05:0101083:59, адрес (местоположение): Местоположение установлено относительно ориентира, расположенного за пределами участка. Ориентир жилой дом. Участок находится примерно в 3030 м, по направлению на северо-восток от ориентира. Почтовый адрес ориентира: Камчатский край, р-н Елизовский, п. Светлый, ул. Березовая, д. 10;

1.12. с кадастровым номером 41:05:0101083:60, адрес (местоположение): Местоположение установлено относительно ориентира, расположенного за пределами участка. Ориентир жилой дом. Участок находится примерно в 2810 м, по направлению на северо-восток от ориентира. Почтовый адрес ориентира: Камчатский край, р-н Елизовский, п. Светлый, ул. Березовая, д. 10;

1.13. с кадастровым номером 41:05:0101083:61, адрес (местоположение): Местоположение установлено относительно ориентира, расположенного за пределами участка. Ориентир жилой дом. Участок находится примерно в 2680 м, по направлению на северо-восток от ориентира. Почтовый адрес ориентира: Камчатский край, р-н Елизовский, п. Светлый, ул. Березовая, д. 10;

1.14. с кадастровым номером 41:05:0101083:62, адрес (местоположение): Местоположение установлено относительно ориентира, расположенного за пределами участка. Ориентир жилой дом. Участок находится примерно в 2560 м, по направлению на северо-восток от ориентира. Почтовый адрес ориентира: Камчатский край, р-н Елизовский, п. Светлый, ул. Березовая, д. 10;

1.15. с кадастровым номером 41:05:0101081:887, адрес (местоположение): Местоположение установлено относительно ориентира, расположенного за пределами участка. Ориентир жилой дом. Участок находится примерно в 2000 м, по направлению на северо-восток от ориентира. Почтовый адрес ориентира: Камчатский край, р-н Елизовский, п. Пионерский, ул. Бонивура, д. 11;

1.16. с кадастровым номером 41:05:0101081:888, адрес (местоположение): Местоположение установлено относительно ориентира, расположенного за пределами участка. Ориентир жилой дом. Участок находится примерно в 1950 м, по направлению на северо-восток от ориентира. Почтовый адрес ориентира: Камчатский край, р-н Елизовский, п. Пионерский, ул. Бонивура, д. 11;

1.17. с кадастровым номером 41:01:0010109:1581, адрес (местоположение): Камчатский край, г Петропавловск-Камчатский;

1.18. с кадастровым номером 41:05:0101063:841, адрес (местоположение): Камчатский край, р-н Елизовский;

1.19. с кадастровым номером 41:05:0101081:2399, адрес (местоположение): Местоположение установлено относительно ориентира, расположенного в границах участка. Почтовый адрес ориентира: Камчатский край, р-н Елизовский;

1.20. с кадастровым номером 41:05:0101005:324, адрес (местоположение): Камчатский край, р-н Елизовский, г. Елизово. На земельном участке расположена опора ВЛ - 110 кВ;

1.21. с кадастровым номером 41:05:0101005:325, адрес (местоположение): Камчатский край, р-н Елизовский, г. Елизово. На земельном участке расположена опора ВЛ - 110 кВ;

1.22. с кадастровым номером 41:05:0101005:326, адрес (местоположение): Камчатский край, р-н Елизовский, г. Елизово. На земельном участке расположена опора ВЛ - 110 кВ;

1.23. с кадастровым номером 41:05:0101066:304, адрес (местоположение): Местоположение установлено относительно ориентира, расположенного за пределами участка. Почтовый адрес ориентира: Камчатский край, р-н Елизовский;

1.24. с кадастровым номером 41:05:0101075:531, адрес (местоположение): Местоположение установлено относительно ориентира, расположенного за пределами участка. Почтовый адрес ориентира: Камчатский край, р-н Елизовский;

1.25. с кадастровым номером 41:05:0000000:1513, адрес (местоположение): Местоположение установлено относительно ориентира, расположенного за пределами участка. Почтовый адрес ориентира: Камчатский край, р-н Елизовский;

1.26. с кадастровым номером 41:05:0101005:264, адрес (местоположение): Местоположение установлено относительно ориентира, расположенного в границах участка. Ориентир главный корпус производственной базы. Почтовый адрес ориентира: Камчатский край, р-н Елизовский, г. Елизово, ул. Подстанционная, д. 2;

1.27. с кадастровым номером 41:01:0000000:1066, адрес (местоположение): Камчатский край, г. Петропавловск-Камчатский;

1.28. с кадастровым номером 41:01:0000000:1953, адрес (местоположение): Камчатский край, г. Петропавловск-Камчатский, ул. Дальневосточная;

1.29. с кадастровым номером 41:01:0000000:1954, адрес (местоположение): Камчатский край, г. Петропавловск-Камчатский;

1.30. с кадастровым номером 41:01:0000000:1992, адрес (местоположение): Камчатский край, г. Петропавловск-Камчатский;

1.31. с кадастровым номером 41:01:0000000:1997, адрес (местоположение): Камчатский край, г. Петропавловск-Камчатский;

1.32. с кадастровым номером 41:01:0000000:1998, адрес (местоположение): Камчатский край, г. Петропавловск-Камчатский;

1.33. с кадастровым номером 41:01:0000000:1999, адрес (местоположение): Камчатский край, г. Петропавловск-Камчатский;

1.34. с кадастровым номером 41:01:0000000:2000, адрес (местоположение): Камчатский край, г. Петропавловск-Камчатский, ул. Дальневосточная;

1.35. с кадастровым номером 41:01:0000000:2021, адрес (местоположение): Камчатский край, г. Петропавловск-Камчатский;

1.36. с кадастровым номером 41:01:0000000:2096, адрес (местоположение): Российская Федерация, Камчатский край, г. Петропавловск-Камчатский;

1.37. с кадастровым номером 41:01:0000000:2264, адрес (местоположение): Российская Федерация, Камчатский край, г. Петропавловск-Камчатский;

1.38. с кадастровым номером 41:01:0000000:38, адрес (местоположение): Камчатский край, г. Петропавловск-Камчатский, ш. Северо-Восточное;

1.39. с кадастровым номером 41:01:0010101:268, адрес (местоположение): Камчатский край, г. Петропавловск-Камчатский, ул. Дальневосточная;

1.40. с кадастровым номером 41:01:0010101:269, адрес (местоположение): Камчатский край, г. Петропавловск-Камчатский;

1.41. с кадастровым номером 41:01:0010101:3, адрес (местоположение): Камчатский край, г. Петропавловск-Камчатский, ш. Северо-Восточное, 50;

1.42. с кадастровым номером 41:01:0010101:31, адрес (местоположение): Камчатский край;

1.43. с кадастровым номером 41:01:0010104:3, адрес (местоположение): Камчатский край, г. Петропавловск-Камчатский;

1.44. с кадастровым номером 41:01:0010104:83, адрес (местоположение): Камчатский край, г. Петропавловск-Камчатский;

1.45. с кадастровым номером 41:01:0010109:1300, адрес (местоположение): край Камчатский, г. Петропавловск-Камчатский;

1.46. с кадастровым номером 41:01:0010109:1301, адрес (местоположение): край Камчатский, г. Петропавловск-Камчатский;

1.47. с кадастровым номером 41:01:0010109:42, адрес (местоположение): Камчатский край, г. Петропавловск-Камчатский;

1.48. с кадастровым номером 41:01:0010109:443, адрес (местоположение): Камчатский край, г. Петропавловск-Камчатский, от шоссе Петропавловск-Камчатский-Налычево до здания дирекции совхоза «Петропавловский»;

1.49. с кадастровым номером 41:01:0010109:446, адрес (местоположение): Камчатский край, г. Петропавловск-Камчатский;

1.50. с кадастровым номером 41:01:0010109:575, адрес (местоположение): Камчатский край, г. Петропавловск-Камчатский;

1.51. с кадастровым номером 41:01:0010113:221, адрес (местоположение): Камчатский край;

1.52. с кадастровым номером 41:01:0010113:2912, адрес (местоположение): Камчатский край, г. Петропавловск-Камчатский;

1.53. с кадастровым номером 41:01:0010113:3, адрес (местоположение): Местоположение установлено относительно ориентира, расположенного за пределами участка. Ориентир здание цеха копченостей. Участок находится примерно в 1300 м, по направлению на северо-восток от ориентира. Почтовый адрес ориентира: Камчатский край, г. Петропавловск-Камчатский, ул. Вулканная, д. 41;

1.54. с кадастровым номером 41:01:0010115:487, адрес (местоположение): Камчатский край, г. Петропавловск-Камчатский, ул. Дальневосточная;

1.55. с кадастровым номером 41:01:0010120:134, адрес (местоположение): Местоположение установлено относительно ориентира, расположенного за пределами участка. Ориентир Здание детского сада № 46. Участок находится примерно в 200 м, по направлению на северо-восток от ориентира. Почтовый адрес ориентира: Камчатский край, г. Петропавловск-Камчатский, ул. Дальняя, д. 30;

1.56. с кадастровым номером 41:01:0010126:147, адрес (местоположение): Камчатский край, г. Петропавловск-Камчатский, в районе р. Дорожного;

1.57. с кадастровым номером 41:01:0010126:150, адрес (местоположение): Камчатский край, г. Петропавловск-Камчатский, в районе ул. Степной;

1.58. с кадастровым номером 41:01:0010126:152, адрес (местоположение): Камчатский край, г. Петропавловск-Камчатский, ул. Степная;

1.59. с кадастровым номером 41:01:0010131:179, адрес (местоположение): Местоположение установлено относительно ориентира, расположенного за пределами участка. Ориентир административное здание. Участок находится примерно в 1923 м, по направлению на северо-запад от ориентира. Почтовый адрес ориентира: Камчатский край, г. Петропавловск-Камчатский, ул. Спортивная, д. 6;

1.60. с кадастровым номером 41:01:0010131:180, адрес (местоположение): Местоположение установлено относительно ориентира, расположенного за пределами участка. Ориентир административное здание. Участок находится примерно в 1920 м, по направлению на северо-запад от ориентира. Почтовый адрес ориентира: Камчатский край, г. Петропавловск-Камчатский, ул. Спортивная, д. 6;

1.61. с кадастровым номером 41:01:0010131:9, адрес (местоположение): Камчатский край, г. Петропавловск-Камчатский, в районе р. Дорожного;

1.62. с кадастровым номером 41:05:0000000:1426, адрес (местоположение): Камчатский край, р-н Елизовский;

1.63. с кадастровым номером 41:05:0000000:1441, адрес (местоположение): Камчатский край, р-н Елизовский;

1.64. с кадастровым номером 41:05:0000000:1514, адрес (местоположение): Камчатский край, р-н Елизовский;

1.65. с кадастровым номером 41:05:0000000:1613, адрес (местоположение): Камчатский край, Елизовский р-н, Новоавачинское с/п, п. Нагорный;

1.66. с кадастровым номером 41:05:0000000:1733, адрес (местоположение): Российская Федерация, Камчатский край, г. Петропавловск-Камчатский: на участке ВОЛС от окончного пункта на улице Вулканная до п. Нагорный;

1.67. с кадастровым номером 41:05:0000000:1906, адрес (местоположение): Камчатский край, р-н Елизовский, Российская Федерация;

1.68. с кадастровым номером 41:05:0000000:1907, адрес (местоположение): Камчатский край, р-н Елизовский, Российская Федерация;

1.69. с кадастровым номером 41:05:0000000:755, адрес (местоположение): Камчатский край, р-н Елизовский;

1.70. с кадастровым номером 41:02:0010101:342, адрес (местоположение): Местоположение установлено относительно ориентира, расположенного за пределами участка. Ориентир п. тр. Быстрая. Участок находится примерно в 1565 м, по направлению на юго-запад от ориентира. Почтовый адрес ориентира: Камчатский край, г. Вилочинск;

1.71. с кадастровым номером 41:05:0101005:525, адрес (местоположение): Камчатский край, р-н Елизовский, г Елизово;

1.72. с кадастровым номером 41:05:0101063:720, адрес (местоположение): Камчатский край, р-н Елизовский;

1.73. с кадастровым номером 41:05:0101063:723, адрес (местоположение): Камчатский край, р-н. Елизовский;

1.74. с кадастровым номером 41:05:0101063:728, адрес (местоположение): Местоположение установлено относительно ориентира, расположенного за пределами участка. Ориентир птр. Можайская. Участок находится примерно в 1170 м, по направлению на юго-восток от ориентира. Почтовый адрес ориентира: Камчатский край, р-н Елизовский;

1.75. с кадастровым номером 41:05:0101063:735, адрес (местоположение): Местоположение установлено относительно ориентира, расположенного за пределами участка. Ориентир птр. Можайская. Участок находится примерно в 3800 м, по направлению на юго-восток от ориентира. Почтовый адрес ориентира: Камчатский край, р-н Елизовский;

1.76. с кадастровым номером 41:05:0101063:753, адрес (местоположение): Местоположение установлено относительно ориентира, расположенного за пределами участка. Ориентир пгт. Можайская. Участок находится примерно в 5240 м, по направлению на юго-восток от ориентира. Почтовый адрес ориентира: Камчатский край, р-н Елизовский;

1.77. с кадастровым номером 41:05:0101063:754, адрес (местоположение): Местоположение установлено относительно ориентира, расположенного за пределами участка. Ориентир пгт. Можайская. Участок находится примерно в 5020 м, по направлению на юго-восток от ориентира. Почтовый адрес ориентира: Камчатский край, р-н Елизовский;

1.78. с кадастровым номером 41:05:0101063:801, адрес (местоположение): Камчатский край, р-н Елизовский;

1.79. с кадастровым номером 41:05:0101063:819, адрес (местоположение): Камчатский край, р-н Елизовский;

1.80. с кадастровым номером 41:05:0101063:821, адрес (местоположение): Камчатский край, р-н Елизовский;

1.81. с кадастровым номером 41:05:0101063:825, адрес (местоположение): Камчатский край, р-н Елизовский;

1.82. с кадастровым номером 41:05:0101063:833, адрес (местоположение): Камчатский край, р-н Елизовский;

1.83. с кадастровым номером 41:05:0101066:310, адрес (местоположение): Камчатский край, р-н Елизовский;

1.84. с кадастровым номером 41:05:0101066:330, адрес (местоположение): Российская Федерация, Камчатский край, р-н Елизовский;

1.85. с кадастровым номером 41:05:0101067:1066, адрес (местоположение): Камчатский край, р-н Елизовский, Российская Федерация;

1.86. с кадастровым номером 41:05:0101072:61, адрес (местоположение): Камчатский край, р-н Елизовский, п. Нагорный;

1.87. с кадастровым номером 41:05:0101072:825, адрес (местоположение): Камчатский край, р-н Елизовский, Российская Федерация;

1.88. с кадастровым номером 41:05:0101072:83, адрес (местоположение): Камчатский край, р-н Елизовский;

1.89. с кадастровым номером 41:05:0101073:126, адрес (местоположение): Камчатский край, р-н Елизовский;

1.90. с кадастровым номером 41:05:0101073:642, адрес (местоположение): Российская Федерация, Камчатский край, Елизовский муниципальный район, Новоавачинское сельское поселение, Нагорный п., Шоссейная ул;

1.91. с кадастровым номером 41:05:0101075:332, адрес (местоположение): Местоположение установлено относительно ориентира, расположенного за пределами участка. Ориентир трансформаторная подстанция ТП-19-7. Участок находится примерно в 1220 м, по направлению на северо-восток от ориентира. Почтовый адрес ориентира: Камчатский край, р-н Елизовский;

1.92. с кадастровым номером 41:05:0101075:355, адрес (местоположение): Местоположение установлено относительно ориентира, расположенного за пределами участка. Ориентир административное здание. Участок находится

примерно в 1375 м, по направлению на северо-восток от ориентира. Почтовый адрес ориентира: Камчатский край, р-н Елизовский, п. Нагорный, ул. Горная, д. 22;

1.93. с кадастровым номером 41:05:0101075:532, адрес (местоположение): Камчатский край, р-н Елизовский, п. Новый;

1.94. с кадастровым номером 41:05:0101075:600, адрес (местоположение): Камчатский край, р-н Елизовский;

1.95. с кадастровым номером 41:05:0101082:1581, адрес (местоположение): Российская Федерация, Камчатский край, р-н Елизовский, п. Светлый;

1.96. с кадастровым номером 41:05:0101082:1590, адрес (местоположение): Российская Федерация, Камчатский край, р-н Елизовский, п. Светлый;

1.97. с кадастровым номером 41:05:0101082:1615, адрес (местоположение): Российская Федерация, Камчатский край, р-н Елизовский, п. Светлый;

1.98. с кадастровым номером 41:05:0101082:1616, адрес (местоположение): Местоположение установлено относительно ориентира, расположенного за пределами участка. Почтовый адрес ориентира: Российская Федерация, Камчатский край, р-н Елизовский, п. Крутобереговый;

1.99. с кадастровым номером 41:05:0101082:972, адрес (местоположение): Камчатский край, р-н Елизовский, п. Крутобереговый;

1.100. с кадастровым номером 41:05:0101083:74, адрес (местоположение): Камчатский край, р-н Елизовский, п. Крутобереговый;

1.101. с кадастровым номером 41:05:0101083:75, адрес (местоположение): Камчатский край, р-н Елизовский, п. Крутобереговый;

1.102. с кадастровым номером 41:05:0101083:76, адрес (местоположение): Камчатский край, р-н Елизовский, п. Крутобереговый;

1.103. с кадастровым номером 41:05:0101083:77, адрес (местоположение): Камчатский край, р-н Елизовский, п. Крутобереговый;

1.104. с кадастровым номером 41:05:0101083:78, адрес (местоположение): Камчатский край, р-н Елизовский, п. Крутобереговый;

1.105. с кадастровым номером 41:05:0101083:26, адрес (местоположение): Камчатский край, р-н Елизовский, п. Крутобереговый, ул. Крутобереговая, д. 4;

1.106. с кадастровым номером 41:05:0101083:286, адрес (местоположение): Российская Федерация, Камчатский край, р-н Елизовский, п. Крутобереговый;

1.107. с кадастровым номером 41:05:0101083:65, адрес (местоположение): Местоположение установлено относительно ориентира, расположенного за пределами участка. Ориентир жилой дом. Участок находится примерно в 2180 м, по направлению на северо-восток от ориентира. Почтовый адрес ориентира: Камчатский край, р-н Елизовский, п. Светлый, ул. Березовая, д. 10;

1.108. с кадастровым номером 41:05:0101083:261, адрес (местоположение): Российская Федерация, Камчатский край, р-н Елизовский, п. Крутобереговый;

1.109. с кадастровым номером 41:05:0101083:491, адрес (местоположение): Российская Федерация, Камчатский край, Елизовский р-н, п. Крутобереговый;

1.110. с кадастровым номером 41:05:0101083:495, адрес (местоположение): Российская Федерация, Камчатский край, Елизовский р-н, п. Пионерский, ул. Окружная.

2. Определить, что публичный сервитут устанавливается на срок 49 лет с момента вступления в силу настоящего приказа.

3. Правила установления охранных зон объектов электросетевого хозяйства и особых условий использования земельных участков, расположенных в границах таких зон, утвержденные постановлением Правительства Российской Федерации от 24.02.2009 № 160, определяют порядок установления охранной зоны объектов электросетевого хозяйства и содержание ограничений прав на земельные участки в границах такой зоны.

4. Плата за публичный сервитут, устанавливаемый в соответствии с частью 1 настоящего приказа, не устанавливается в том числе в случае установления публичного сервитута в отношении земельных участков, находящихся в частной собственности.

5. Проведение работ при осуществлении деятельности, для обеспечения которой устанавливается публичный сервитут в отношении земель или земельных участков, находящихся в государственной или муниципальной собственности и не предоставленных гражданам или юридическим лицам, осуществляется по следующему графику: ежегодно с 1 января по 31 декабря.

6. Владелец публичного сервитута обязан привести земельный участок в состояние, пригодное для его использования в соответствии с разрешенным использованием, в срок не позднее чем три месяца после завершения строительства, капитального или текущего ремонта, реконструкции, эксплуатации, консервации, сноса инженерного сооружения, для размещения которого был установлен публичный сервитут.

7. Владелец публичного сервитута обязан снести объекты, размещенные им на основании публичного сервитута, и осуществить при необходимости рекультивацию земельного участка в срок не позднее чем шесть месяцев с момента прекращения публичного сервитута.

8. В течение пяти рабочих дней со дня принятия настоящего приказа отделу земельных отношений Министерства имущественных и земельных отношений Камчатского края обеспечить:

8.1. опубликование настоящего приказа в официальном печатном издании Губернатора и Правительства Камчатского края «Официальные ведомости»;

8.2. размещение настоящего приказа на официальном сайте исполнительных органов государственной власти Камчатского края в информационно-телекоммуникационной сети «Интернет»;

8.3. опубликование настоящего приказа (за исключением приложений к нему) в порядке, установленном для официального опубликования (обнародования) муниципальных правовых актов уставами Елизовского муниципального района, Елизовского городского поселения, Николаевского сельского поселения, Паратунского сельского поселения, Вилочинского городского округа;

8.4. направление копии настоящего приказа правообладателям земельных участков из числа указанных в части 1 настоящего приказа;

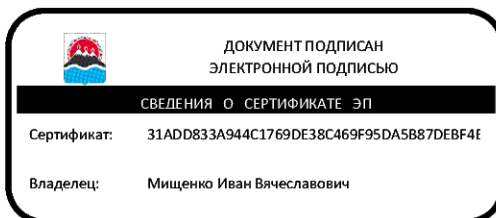
8.5. направление копии настоящего приказа в орган регистрации прав;

8.6. направление копии настоящего приказа владельцу публичного сервитута сведения о лицах, являющихся правообладателями земельных участков,

сведения о лицах, подавших заявления об учете их прав (обременений прав) на земельные участки, способах связи с ними, копии документов, подтверждающих права указанных лиц на земельные участки.

9. Контроль за исполнением настоящего приказа оставляю за собой.

10. Настоящий приказ вступает в силу через 10 дней после дня его официального опубликования.



Министр

И.В. Мищенко

Приложение
к приказу Министерства
имущественных и земельных
отношений Камчатского края

от 12.09.2022 № П-27

ОПИСАНИЕ МЕСТОПОЛОЖЕНИЯ ГРАНИЦ
публичный сервитут в отношении земель и земельных участков для их использования в
целях эксплуатации (размещения) линейного объекта: Сооружение высоковольтная линия
110кВ «ГЭЦ 2 – Елизово», кадастровый номер объекта 41:05:0000000:390
(наименование объекта, местоположение границ которого описано (далее - объект))

Раздел 1
Сведения об объекте

№ п/п	Характеристики объекта	Описание характеристик
1	2	3
1	Местоположение объекта	Российская Федерация, край Камчатский, р-н Елизовский, г. Петропавловск-Камчатский
2	Площадь объекта +/- величина погрешности определения площади (P+/- Дельта P)	1578319 кв. м ± 440 кв. м
3	Иные характеристики объекта	-

Раздел 2

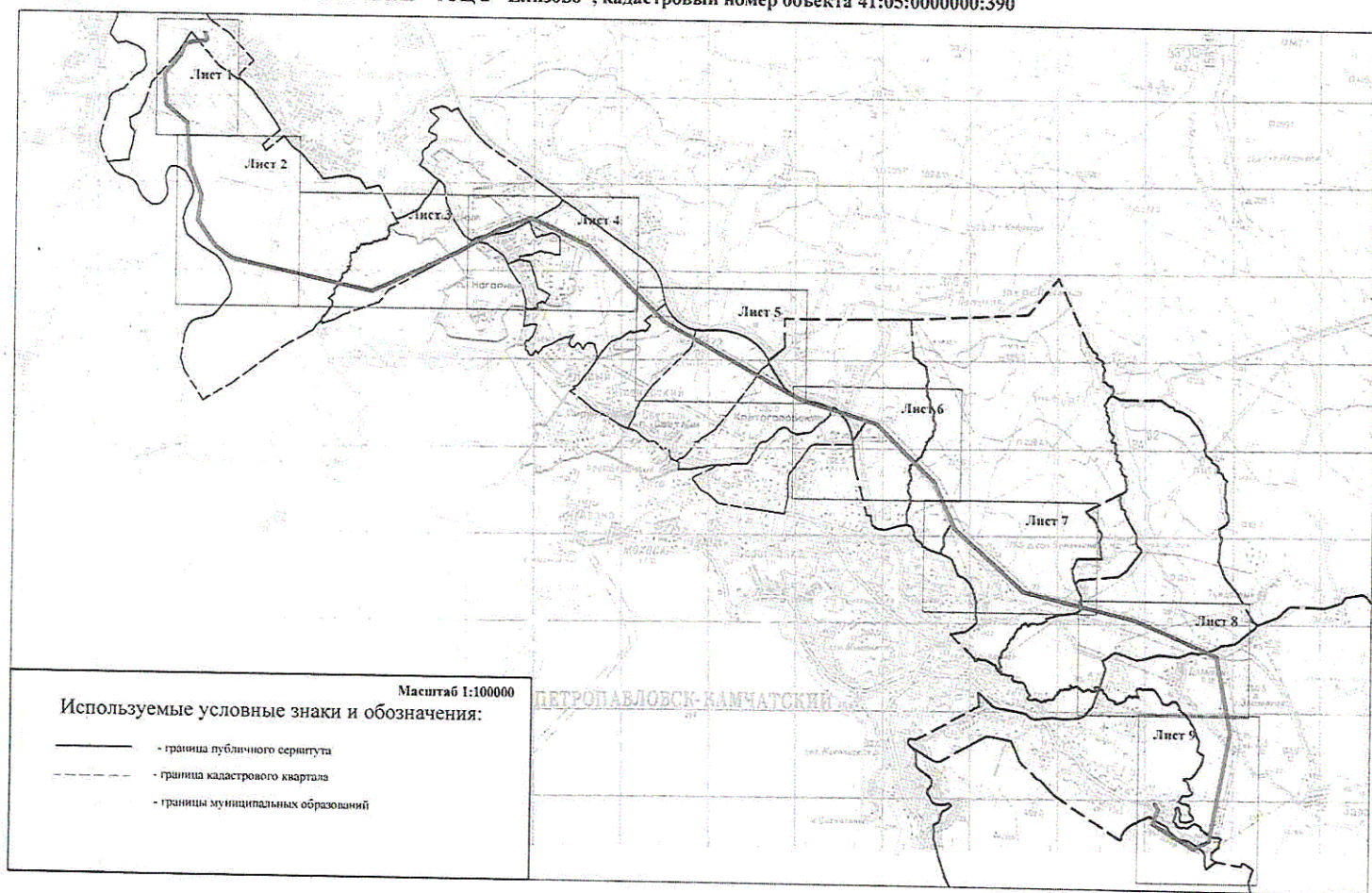
Сведения о местоположении границ объекта					
1. Система координат МСК-41, зона картографической проекции 1					
2. Сведения о характерных точках границ объекта					
Обозначение характерных точек границ	Координаты, м		Метод определения координат характерной точки	Средняя квадратическая погрешность положения характерной точки (M _i), м	Описание обозначения точки на местности (при наличии)
	X	Y			
1	2	3	4	5	6
1	576705.16	1396191.50	Геодезический метод	0.10	-
2	576715.15	1396230.23	Геодезический метод	0.10	-
3	576560.28	1396270.18	Геодезический метод	0.10	-
4	576503.48	1396241.30	Геодезический метод	0.10	-
5	576470.12	1395891.80	Геодезический метод	0.10	-
6	576420.30	1395782.70	Геодезический метод	0.10	-
7	576335.00	1395740.76	Геодезический метод	0.10	-
8	576184.42	1395680.33	Геодезический метод	0.10	-
9	575737.52	1395310.71	Геодезический метод	0.10	-
10	575058.01	1395352.38	Геодезический метод	0.10	-
11	574627.37	1395843.66	Геодезический метод	0.10	-
12	573679.60	1395910.34	Геодезический метод	0.10	-
13	572961.06	1396186.80	Геодезический метод	0.10	-
14	572391.71	1396113.79	Геодезический метод	0.10	-
15	571810.87	1396506.79	Геодезический метод	0.10	-
16	571531.47	1396888.48	Геодезический метод	0.10	-
17	571492.48	1397062.42	Геодезический метод	0.10	-
18	570817.46	1400111.41	Геодезический метод	0.10	-
19	571743.46	1402073.84	Геодезический метод	0.10	-
20	572277.40	1402991.25	Геодезический метод	0.10	-
21	572561.32	1403767.53	Геодезический метод	0.10	-
22	571931.29	1405125.94	Геодезический метод	0.10	-
23	570221.92	1406880.79	Геодезический метод	0.10	-
24	569875.59	1407510.48	Геодезический метод	0.10	-
81	569030.00	1409045.38	Геодезический метод	0.10	-
82	569116.45	1409151.53	Геодезический метод	0.10	-
83	569110.91	1409369.60	Геодезический метод	0.10	-
84	568676.14	1409688.81	Геодезический метод	0.10	-
25	568492.47	1410019.99	Геодезический метод	0.10	-
26	568114.02	1411302.15	Геодезический метод	0.10	-
27	567971.58	1411784.17	Геодезический метод	0.10	-
28	566630.68	1413151.90	Геодезический метод	0.10	-
29	565586.19	1413612.90	Геодезический метод	0.10	-
30	564139.87	1415219.43	Геодезический метод	0.10	-
31	563524.62	1417803.54	Геодезический метод	0.10	-
32	563126.08	1418744.05	Геодезический метод	0.10	-
33	562727.42	1419666.14	Геодезический метод	0.10	-
34	561884.88	1419823.74	Геодезический метод	0.10	-
35	560978.25	1419995.84	Геодезический метод	0.10	-
36	560186.87	1419853.43	Геодезический метод	0.10	-
37	558470.73	1419544.25	Геодезический метод	0.10	-
38	558273.42	1419180.69	Геодезический метод	0.10	-
39	558878.64	1418206.81	Геодезический метод	0.10	-
40	559208.38	1418329.68	Геодезический метод	0.10	-
41	559348.34	1418252.61	Геодезический метод	0.10	-
42	559367.64	1418287.65	Геодезический метод	0.10	-
43	559211.60	1418373.57	Геодезический метод	0.10	-
44	558895.34	1418255.72	Геодезический метод	0.10	-
45	558319.57	1419182.22	Геодезический метод	0.10	-
46	558496.64	1419508.28	Геодезический метод	0.10	-
47	560193.99	1419814.07	Геодезический метод	0.10	-
48	560977.92	1419955.19	Геодезический метод	0.10	-

49	561877.43	1419784.44	Геодезический метод	0.10	-
50	562699.23	1419630.67	Геодезический метод	0.10	-
51	563089.31	1418728.31	Геодезический метод	0.10	-
52	563486.48	1417791.02	Геодезический метод	0.10	-
53	564103.31	1415200.26	Геодезический метод	0.10	-
54	565562.19	1413579.77	Геодезический метод	0.10	-
55	566607.49	1413118.41	Геодезический метод	0.10	-
56	567936.08	1411763.23	Геодезический метод	0.10	-
57	568075.65	1411290.85	Геодезический метод	0.10	-
58	568455.34	1410004.49	Геодезический метод	0.10	-
85	568645.40	1409661.80	Геодезический метод	0.10	-
86	569071.42	1409348.97	Геодезический метод	0.10	-
87	569076.09	1409165.31	Геодезический метод	0.10	-
88	568981.89	1409049.65	Геодезический метод	0.10	-
59	569840.57	1407491.16	Геодезический метод	0.10	-
60	570189.48	1406856.79	Геодезический метод	0.10	-
61	571897.88	1405102.92	Геодезический метод	0.10	-
62	572518.07	1403765.72	Геодезический метод	0.10	-
63	572241.04	1403008.28	Геодезический метод	0.10	-
64	571708.00	1402092.43	Геодезический метод	0.10	-
65	570775.45	1400116.13	Геодезический метод	0.10	-
66	571453.43	1397053.72	Геодезический метод	0.10	-
67	571494.26	1396871.58	Геодезический метод	0.10	-
68	571782.70	1396477.55	Геодезический метод	0.10	-
69	572381.81	1396072.19	Геодезический метод	0.10	-
70	572956.13	1396145.84	Геодезический метод	0.10	-
71	573670.82	1395870.86	Геодезический метод	0.10	-
72	574608.14	1395804.91	Геодезический метод	0.10	-
73	575038.92	1395313.48	Геодезический метод	0.10	-
74	575750.84	1395269.81	Геодезический метод	0.10	-
75	576205.11	1395645.53	Геодезический метод	0.10	-
76	576351.30	1395704.20	Геодезический метод	0.10	-
77	576450.75	1395753.10	Геодезический метод	0.10	-
78	576509.29	1395881.28	Геодезический метод	0.10	-
79	576541.24	1396215.63	Геодезический метод	0.10	-
80	576564.93	1396227.67	Геодезический метод	0.10	-
1	576705.16	1396191.50	Геодезический метод	0.10	-

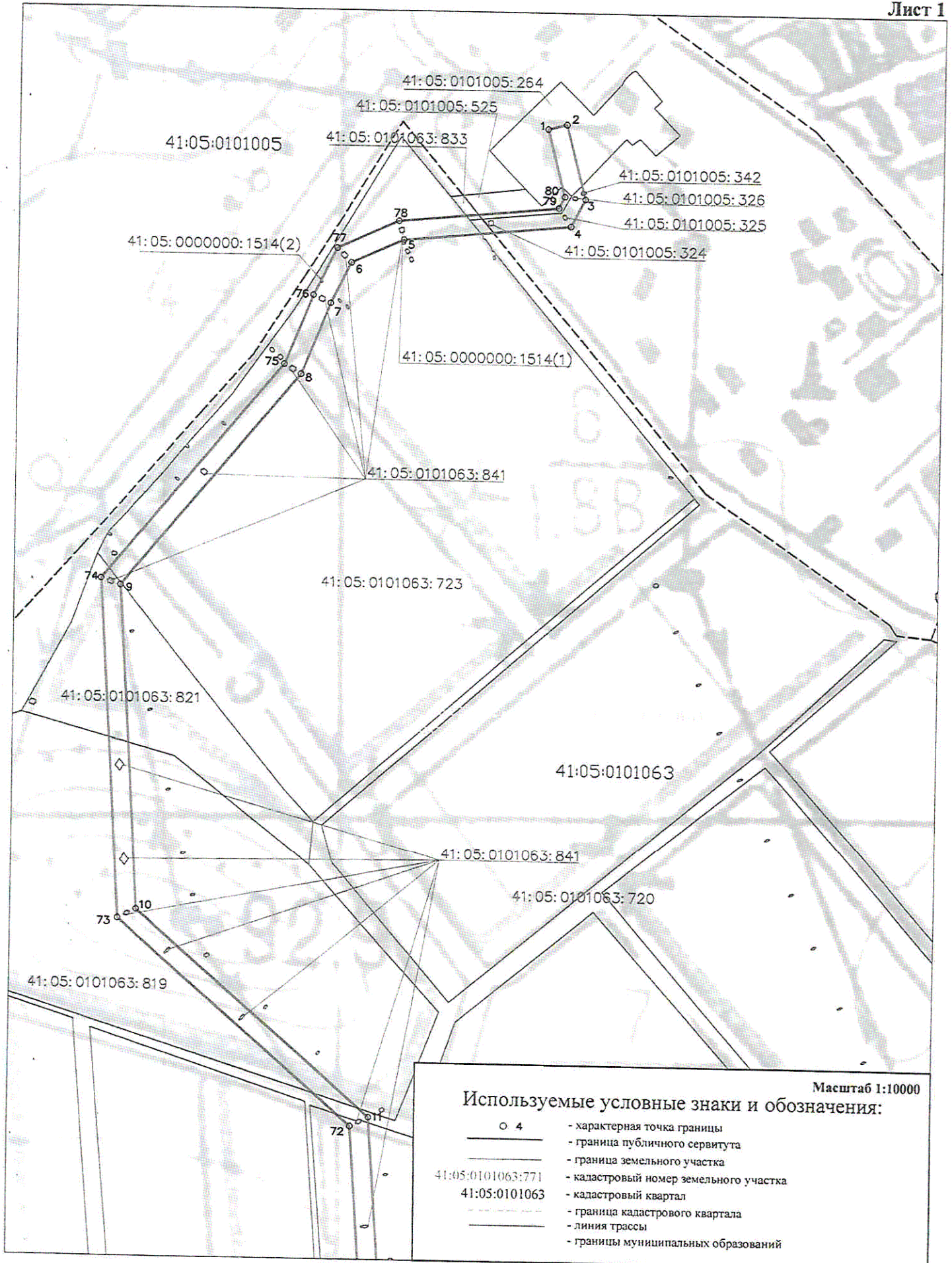
3. Сведения о характерных точках части (частей) границы объекта

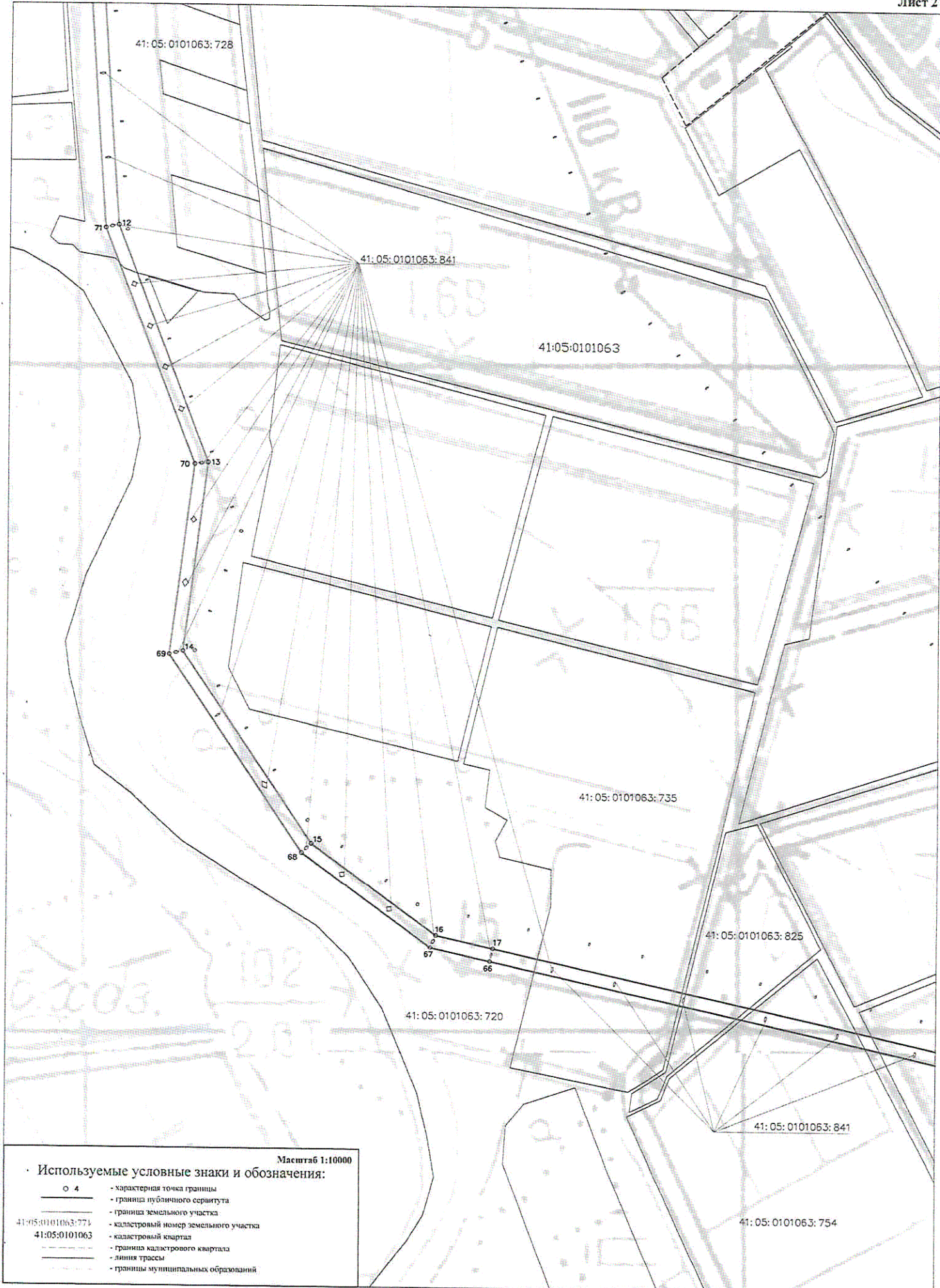
Обозначение характерных точек части границы	Координаты, м		Метод определения координат характерной точки	Средняя квадратическая погрешность положения характерной точки (M_i), м	Описание обозначения точки на местности (при наличии)
	X	Y			
1	2	3	4	5	6
-	-	-	-	-	-

Графическое описание местоположения границ публичного сервитута в отношении земель и земельных участков для их использования в целях эксплуатации (размещения) линейного объекта:
Сооружение высоковольтная линия 110кВ "ТЭЦ 2 - Елизово", кадастровый номер объекта 41:05:0000000:390

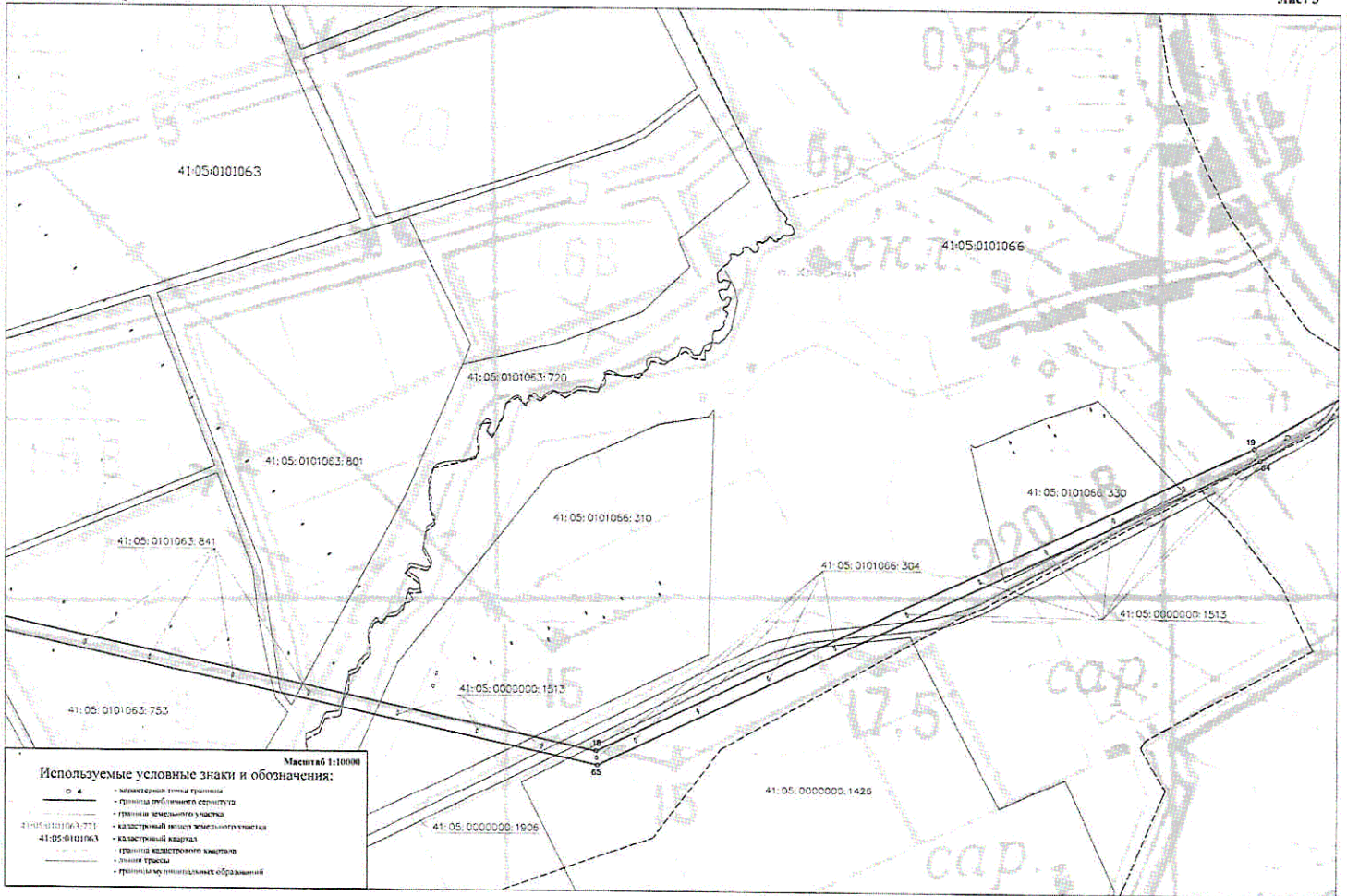


Графическое описание местоположения границ публичного сервитута в отношении земель и земельных участков для их использования в целях эксплуатации (размещения) линейного объекта: **Сооружение высоковольтная линия 110кВ "ТЭЦ 2 - Елизово"**, кадастровый номер объекта 41:05:0000000:390

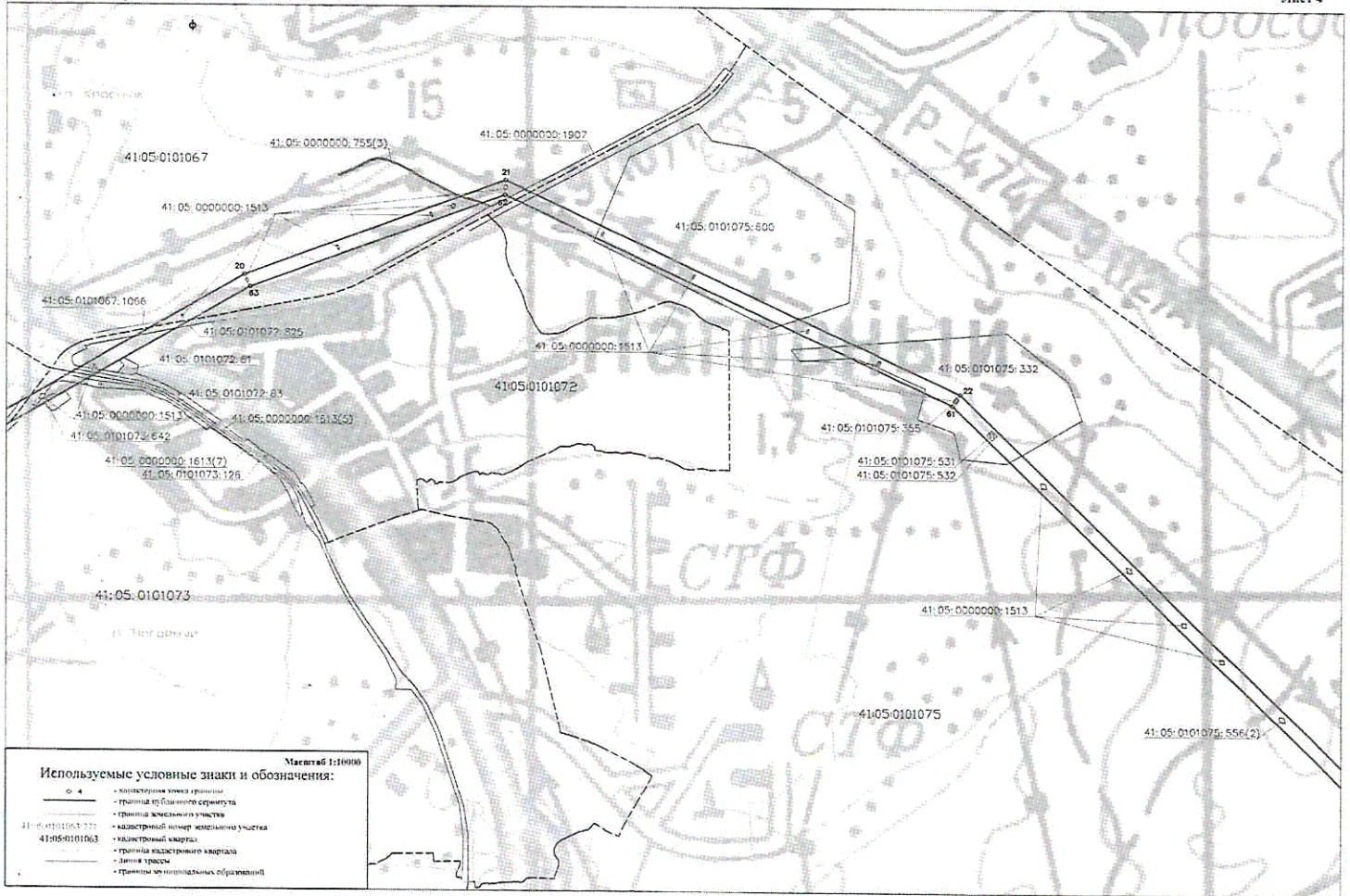




Графическое описание местоположения границ публичного сервитута в отношении земель и земельных участков для их использования в целях эксплуатации (размещения) линейного объекта: Сооружение высоковольтная линия 110кВ "ТЭЦ 2 - Елизово", кадастровый номер объекта 41:05:000000:390

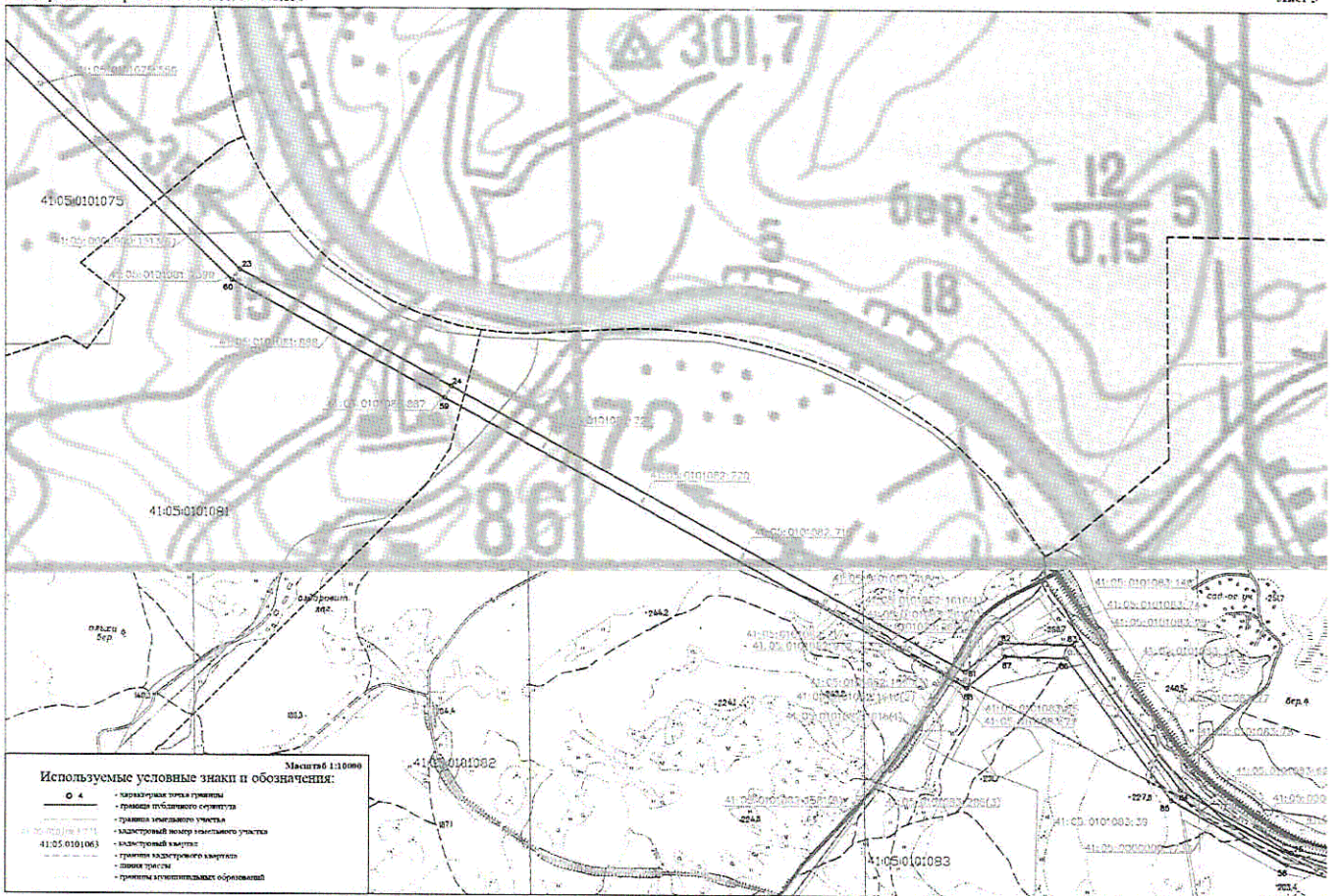


Графическое описание местоположения границ публичного сервитута в отношении земель и земельных участков для их использования в целях эксплуатации (размещения) линейного объекта: Сооружение высоковольтная линия 110кВ "ТЭЦ 2 - Елизово", кадастровый номер объекта 41:05:0000000:390



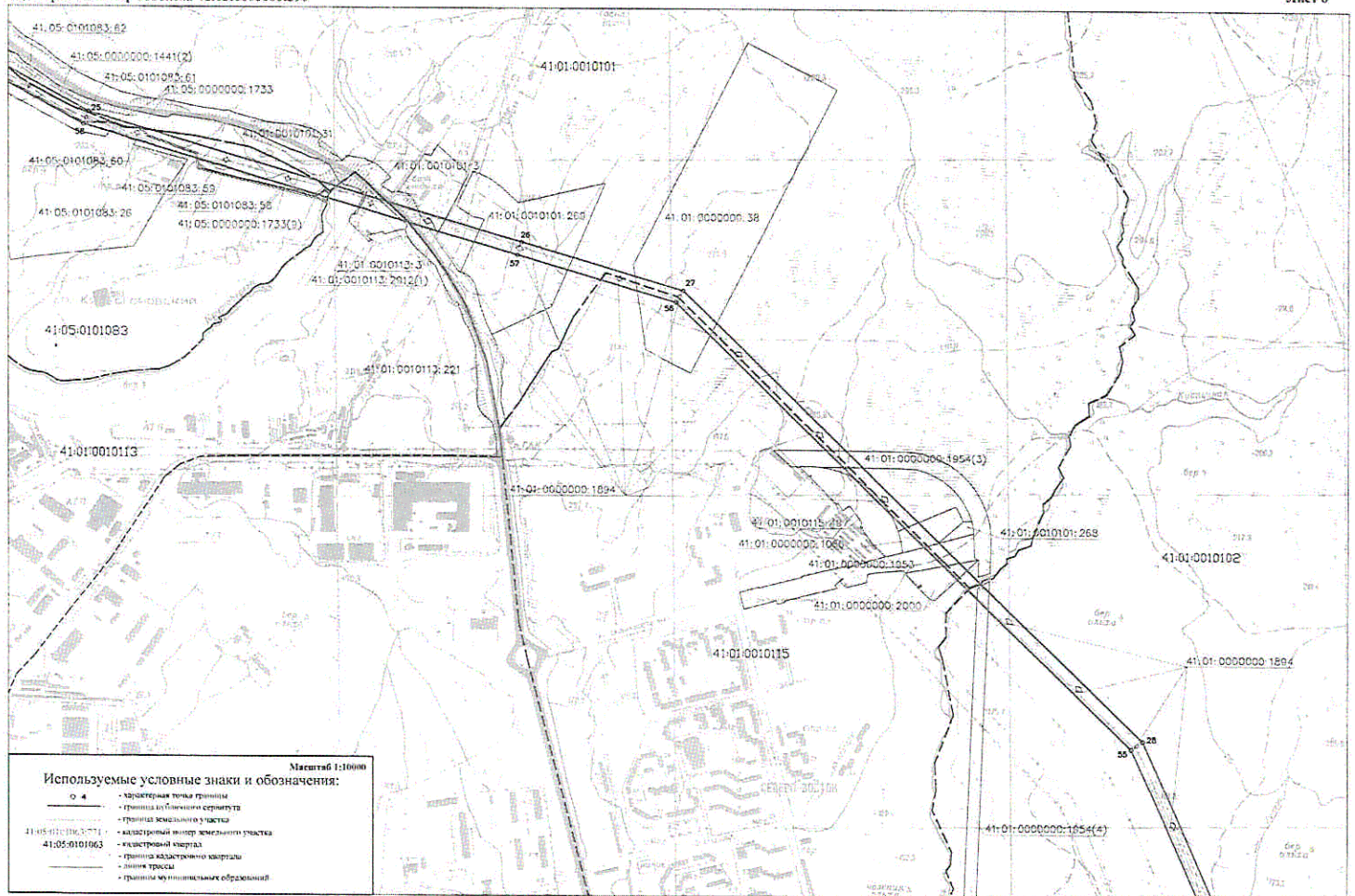
Графическое описание местоположения границ публичного сервитута в отношении земель и земельных участков для их использования в целях эксплуатации (размещения) линейного объекта: Сооружение высоковольтная линия 110кВ "ТЭЦ 2 - Елизово", кадастровый номер объекта 41:05:0000000:390

Лист 5

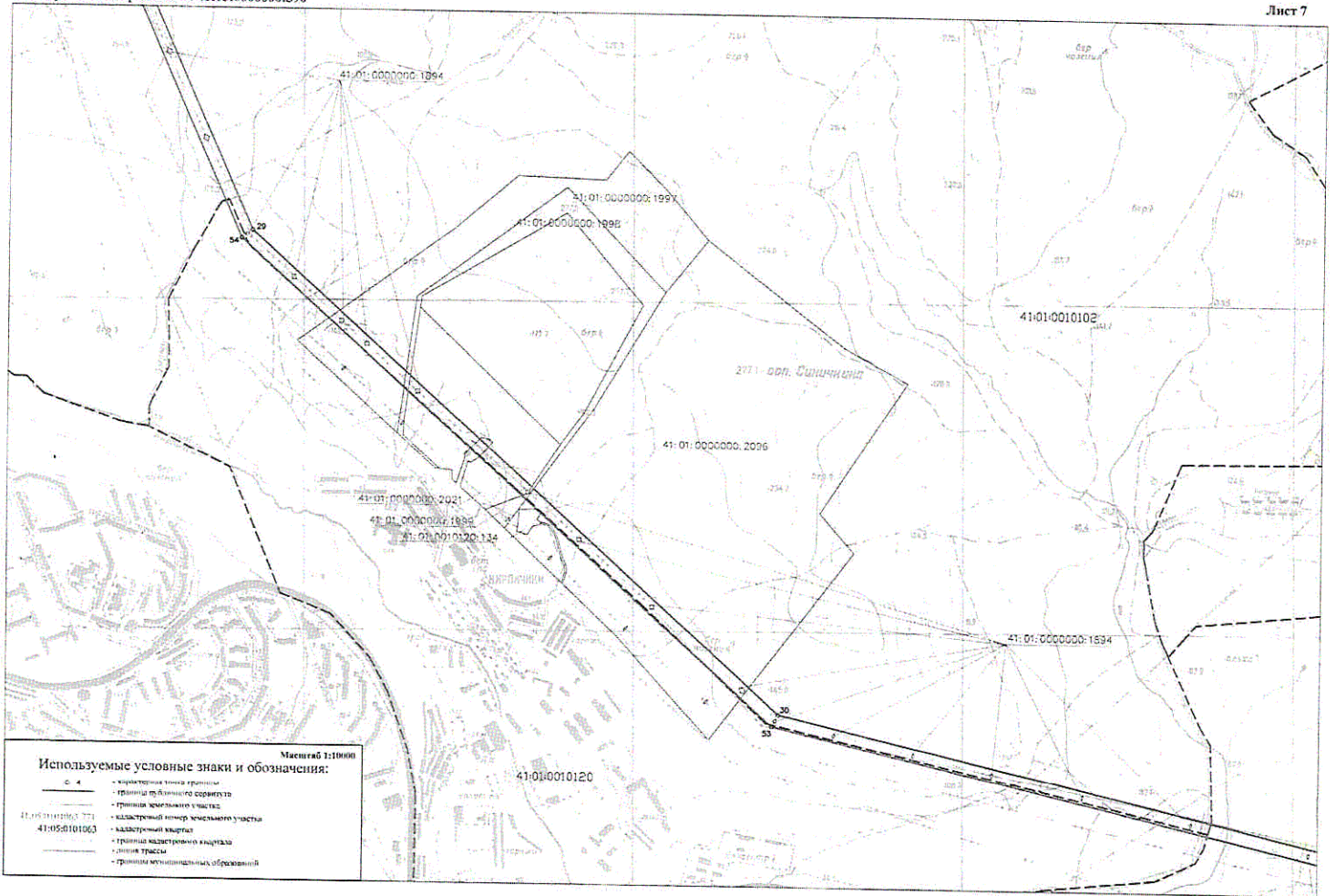


Графическое описание местоположения границ публичного сервитута в отношении земель и земельных участков для их использования в целях эксплуатации (размещения) линейного объекта: Сооружение высоковольтная линия 110кВ "ТЭЦ 2 - Елизово", кадастровый номер объекта 41:05:0000000:390

Лист 6

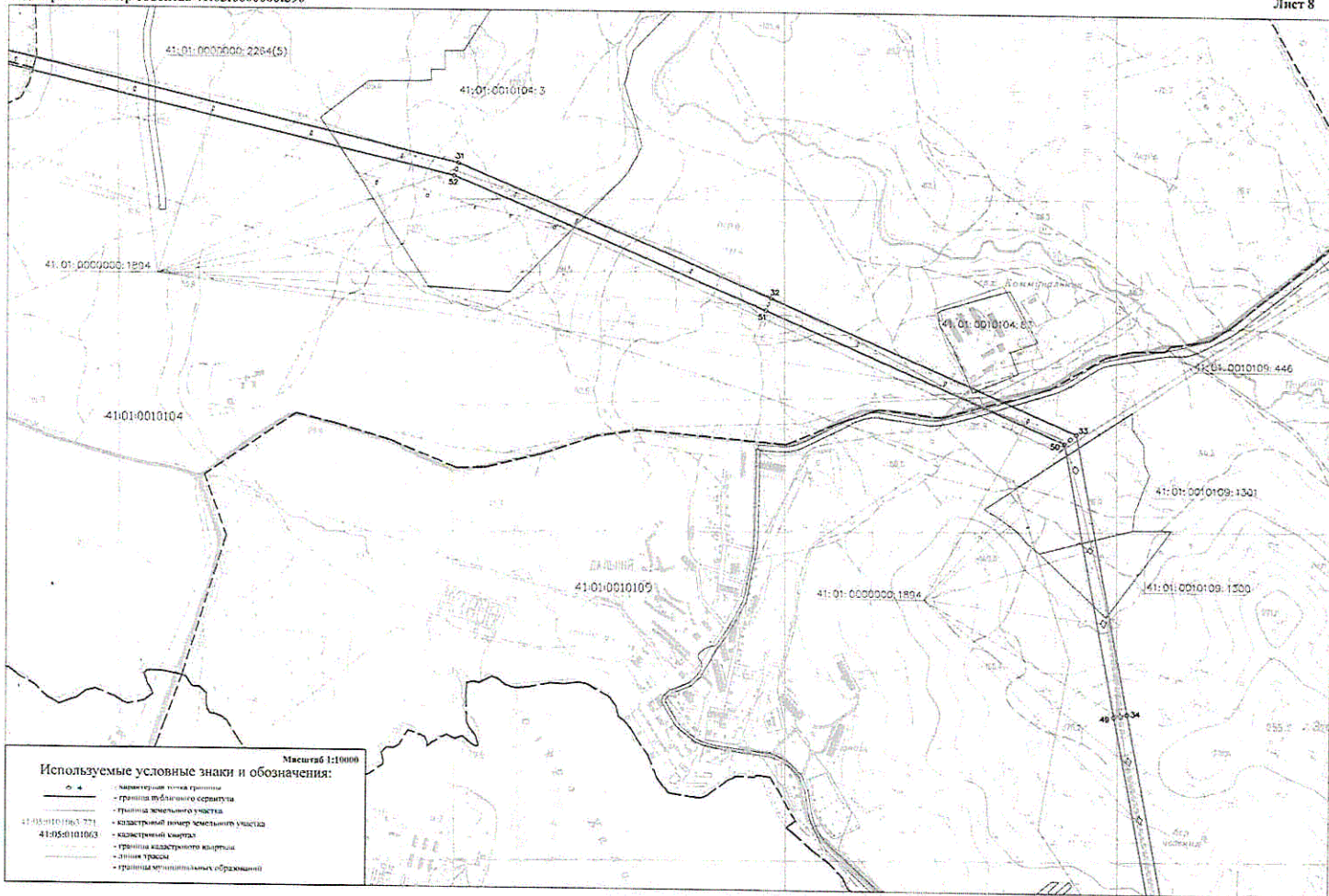


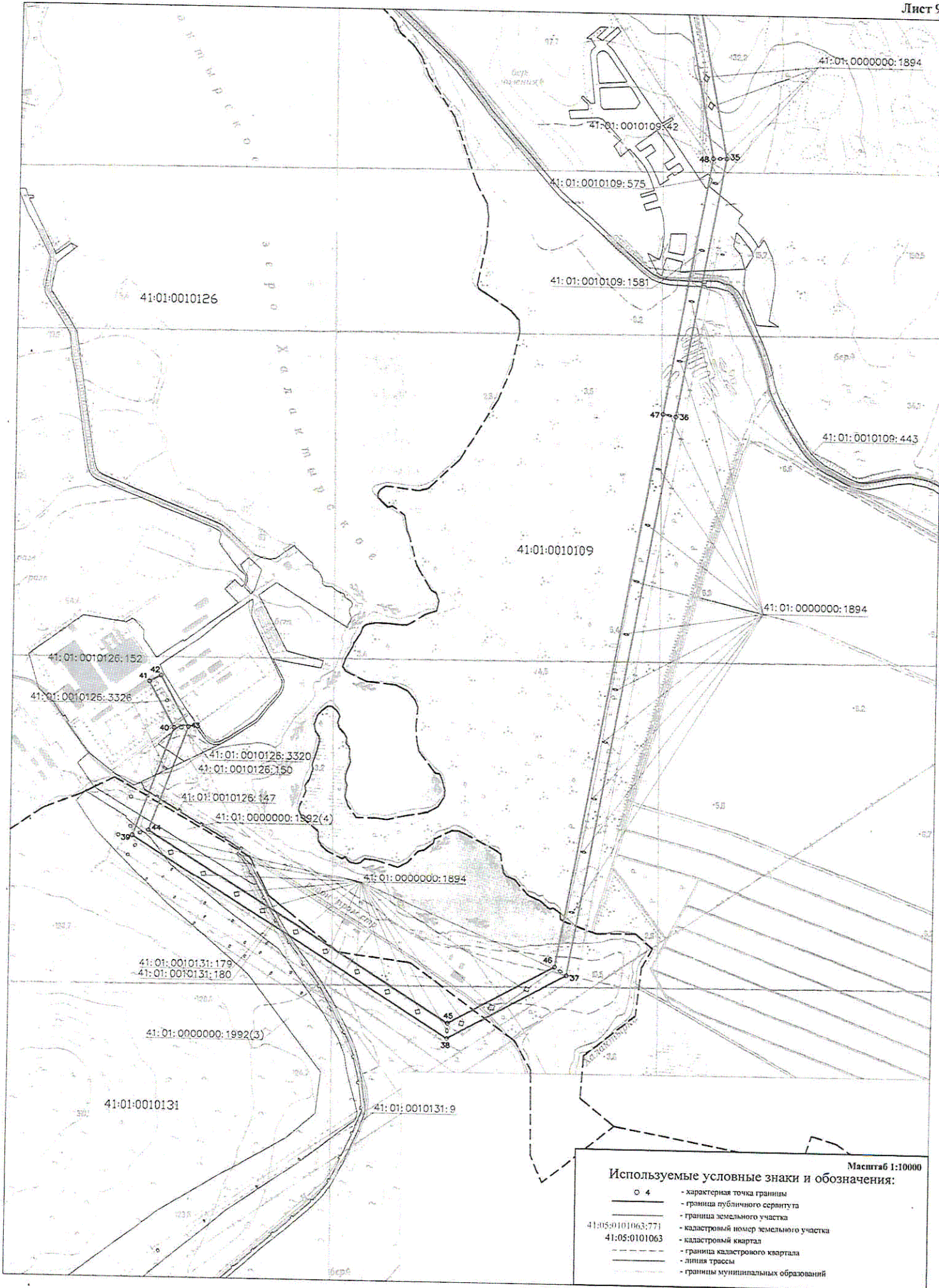
Графическое описание местоположения грани публичного сервитута в отношении земель и земельных участков для их использования в целях эксплуатации (размещения) линейного объекта: Сооружение высоковольтная линия 110кВ "ТЭЦ 2 - Елизово", кадастровый номер объекта 41:05:000000:390



Графическое описание местоположения границ публичного сервитута в отношении земель и земельных участков для их использования в целях эксплуатации (размещения) линейного объекта: Сооружение высоковольтная линия 110кВ "ТЭЦ 2 - Елизово", кадастровый номер объекта 41:05:000000:390

Лист 8





Масштаб 1:10000

Используемые условные знаки и обозначения:

- 4 - характеристическая точка границы
- — — — — граница публичного сервитута
- — — — — граница земельного участка
- 41:05:0101063:771 - кадастровый номер земельного участка
- 41:05:0101063 - кадастровый квартал
- — — — — граница кадастрового квартала
- — — — — линия трассы
- — — — — границы муниципальных образований