

МИНИСТЕРСТВО ПРИРОДНЫХ РЕСУРСОВ И ЭКОЛОГИИ КАЛУЖСКОЙ ОБЛАСТИ

ПРИКАЗ

25 июня 2024 г.

№ 652-24

Об особо охраняемой природной территории регионального значения – памятнике природы «Родник «Якушкин колодец»

В соответствии с Федеральным законом «Об особо охраняемых природных территориях», Законом Калужской области «О регулировании отдельных правоотношений, связанных с охраной окружающей среды, на территории Калужской области» и Законом Калужской области «О нормативных правовых актах органов государственной власти Калужской области», решением малого Совета Калужского областного Совета народных депутатов от 19.06.1992 № 95 «Об объявлении объектов памятниками природы регионального значения» (в ред. постановления Законодательного Собрания Калужской области от 20.09.2012 № 624)

ПРИКАЗЫВАЮ:

1. Утвердить границы особо охраняемой природной территории регионального значения – памятника природы «Родник «Якушкин колодец» в соответствии с приложением № 1 к настоящему приказу.

2. Определить режим особой охраны особо охраняемой природной территории регионального значения – памятника природы «Родник «Якушкин колодец» в соответствии с приложением № 2 к настоящему приказу.

3. Управлению регулирования деятельности в сфере природопользования:

3.1. Оформить охранный обязательство и паспорт особо охраняемой природной территории регионального значения – памятника природы «Родник «Якушкин колодец».



3.2. Обеспечить внесение в Единый государственный реестр недвижимости сведений о границах особо охраняемой природной территории регионального значения – памятника природы «Родник «Якушкин колодец».

4. Контроль за исполнением настоящего приказа оставляю за собой.

5. Настоящий приказ вступает в силу через десять дней после его официального опубликования.

Мин



	
АДМИНИСТРАЦИЯ ГУБЕРНАТОРА КАЛУЖСКОЙ ОБЛАСТИ	
Зарегистрировано в Государственном реестре нормативных правовых актов исполнительных органов государственной власти Калужской области	
Регистрационный № <u>14454</u>	
• 05 • <u>07</u> 20 <u>24</u>	

В.И. Жипа

Приложение № 1
к приказу министерства
природных ресурсов и экологии
Калужской области
от 25.06.2024 № 652-24

**Сведения о границах особо охраняемой природной территории
регионального значения – памятника природы «Родник «Якушкин колодец»**

Описание местоположения границ особо охраняемой природной территории
регионального значения – памятника природы «Родник «Якушкин колодец»

Раздел 1

Сведения об особо охраняемой природной территории регионального значения – памятнике природы «Родник «Якушкин колодец» (далее – объект)		
№ п/п	Характеристики объекта	Описание характеристик
1	2	3
1	Местоположение объекта	Калужская область, Малоярославецкий район, с. Недельное
2	Площадь объекта +/- величина погрешности определения площади (Р +/- Дельта Р)	1225 м ² ± 122
3	Иные характеристики объекта	Кластерность – 1

Раздел 2

Сведения о местоположении границ объекта					
1. Система координат <i>СК кадастрового округа</i>					
2. Сведения о характерных точках границ объекта					
Обозначение характерных точек границ	Координаты, м		Метод определения координат характерной точки	Средняя квадратическая погрешность положения характерной точки (Mt), м	Описание обозначения точки на местности (при наличии)
	X	Y			
1	2	3	4	5	6
1	467152.69	1325458.84	картометрический	1	-
2	467160.34	1325460.36	картометрический	1	-
3	467166.83	1325464.69	картометрический	1	-
4	467171.17	1325471.18	картометрический	1	-
5	467172.69	1325478.84	картометрический	1	-
6	467171.17	1325486.49	картометрический	1	-
7	467166.83	1325492.98	картометрический	1	-
8	467160.34	1325497.31	картометрический	1	-
9	467152.69	1325498.84	картометрический	1	-
10	467145.04	1325497.31	картометрический	1	-

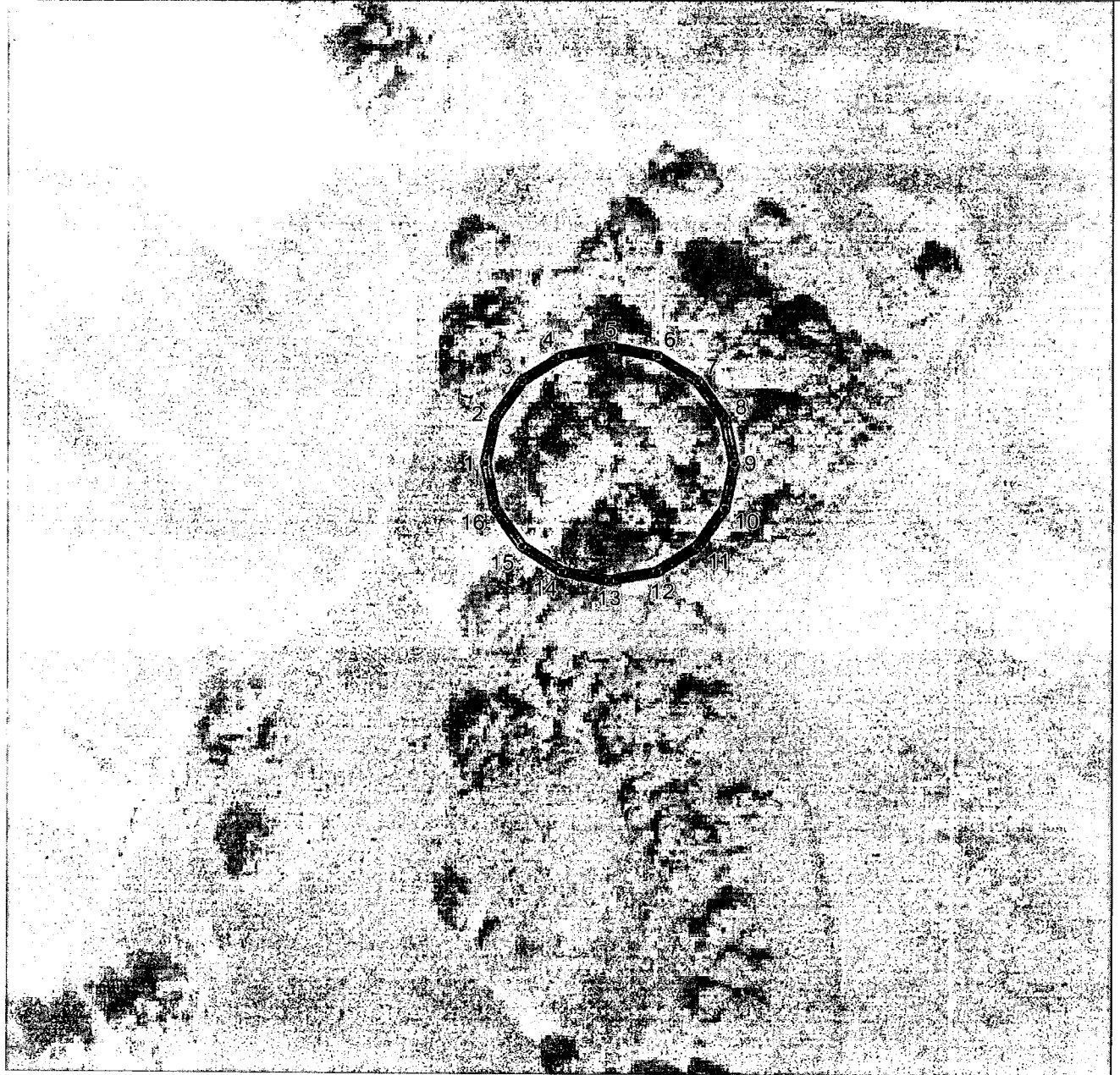
11	467138.55	1325492.98	картометрический	1	-
12	467134.21	1325486.49	картометрический	1	-
13	467132.69	1325478.84	картометрический	1	-
14	467134.21	1325471.18	картометрический	1	-
15	467138.55	1325464.69	картометрический	1	-
16	467145.04	1325460.36	картометрический	1	-
1	467152.69	1325458.84	картометрический	1	-
3. Сведения о характерных точках части (частей) границы объекта					
Обозначение характерных точек части границы	Координаты, м		Метод определения координат характерной точки	Средняя квадратическая погрешность положения характерной точки (Mt), м	Описание обозначения точки на местности (при наличии)
	X	Y			
1	2	3	4	5	6
-	-	-	-	-	-

Раздел 3

Сведения о местоположении измененных (уточненных) границ объекта							
1. Система координат -							
2. Сведения о характерных точках границ объекта							
Обозначение характерных точек границ	Существующие координаты, м		Измененные (уточненные) координаты, м		Метод определения координат характерной точки	Средняя квадратическая погрешность положения характерной точки (Mt), м	Описание обозначения точки на местности (при наличии)
	X	Y	X	Y			
1	2	3	4	5	6	7	8
-	-	-	-	-	-	-	-
3. Сведения о характерных точках части (частей) границы объекта							
-	-	-	-	-	-	-	-

Раздел 4

План границ объекта



Масштаб 1:1000

Используемые условные знаки и обозначения:

— граница особо охраняемой природной территории

• 1 характерные точки границы

Приложение № 2
к приказу министерства
природных ресурсов и экологии
Калужской области
от 25.06.2024 № 652-24

**Режим особой охраны особо охраняемой природной территории
регионального значения – памятника природы «Родник «Якушкин колодец»**

1. На территории, на которой находится особо охраняемая природная территория регионального значения – памятник природы «Родник «Якушкин колодец», запрещается всякая деятельность, влекущая за собой нарушение сохранности памятника природы, в том числе:

1.1. Строительство объектов капитального строительства, не связанное с обеспечением функционирования памятника природы.

1.2. Нарушение почвенного покрова, производство земляных работ, за исключением проведения мероприятий по сохранению и восстановлению памятника природы.

1.3. Проведение геологоразведочных работ, поиск и добыча полезных ископаемых.

1.4. Распашка земель, проведение сельскохозяйственных работ.

1.5. Деятельность, влекущая за собой изменение гидрологического режима.

1.6. Загрязнение и засорение поверхностных и подземных вод, сброс сточных вод.

1.7. Применение удобрений и ядохимикатов.

1.8. Рубка древесной и кустарниковой растительности, нарушение растительного покрова, за исключением проведения научных исследований и мероприятий по сохранению и восстановлению памятника природы.

1.9. Уничтожение объектов животного мира и причинение им вреда, сбор, отлов, изъятие объектов животного мира из среды их обитания, а также причинение вреда местам обитания объектов животного мира.

1.10. Сброс отходов производства и потребления вне специально отведенных для этого мест, складирование, размещение, захоронение всех видов отходов, материалов, грунтов, снега.

1.11. Движение и стоянка механических транспортных средств вне существующей дорожно-тропиночной сети, не связанные с обеспечением функционирования памятника природы.

1.12. Разведение костров, сжигание сухих листьев и травы.

1.13. Расширение существующей дорожно-тропиночной сети.

1.14. Выгул, прогон и выпас сельскохозяйственных животных.

1.15. Повреждение ограждений, информационных знаков, стендов, указателей и других объектов инфраструктуры памятника природы.

2. Режим особой охраны особо охраняемой природной территории регионального значения - памятника природы «Родник «Якушкин колодец» устанавливается бессрочно.

3. На особо охраняемой природной территории регионального значения - памятнике природы «Родник «Якушкин колодец» допускаются по согласованию с министерством природных ресурсов и экологии Калужской области:

3.1. Эксплуатация, ремонт, регламентное обслуживание и реконструкция существующих коммуникаций и инженерных объектов, не влекущие за собой нарушение сохранности памятника природы.

3.2. Проведение противопожарных, санитарно-оздоровительных и иных профилактических мероприятий, необходимых для обеспечения противопожарной безопасности и поддержания санитарных свойств территории памятника природы.

3.3. Устройство гнездовий для птиц.

3.4. Проведение научных исследований, включая экологический мониторинг.

3.5. Организация эколого-просветительских (проведение учебно-познавательных экскурсий, организация и обустройство экологических учебных троп) мероприятий.