

# МИНИСТЕРСТВО ПРИРОДНЫХ РЕСУРСОВ И ЭКОЛОГИИ КАЛУЖСКОЙ ОБЛАСТИ

## ПРИКАЗ

04 июня 2023г.


№ 343-23

**Об объявлении родника «Лаврин»  
особо охраняемой природной  
территорией регионального  
значения – памятником природы**

В соответствии с Федеральным законом «Об особо охраняемых природных территориях», Законом Калужской области «О регулировании отдельных правоотношений, связанных с охраной окружающей среды, на территории Калужской области» и Законом Калужской области «О нормативных правовых актах органов государственной власти Калужской области», постановлением Правительства Калужской области от 05.05.2023 № 312 «О создании особо охраняемой природной территории регионального значения категории «памятник природы» «Родник «Лаврин» в целях сохранения уникального, невосполнимого, ценного в экологическом, научном, культурном и эстетическом отношении природного комплекса **ПРИКАЗЫВАЮ:**

1. Объявить родник «Лаврин» особо охраняемой природной территорией регионального значения – памятником природы.
2. Утвердить границы особо охраняемой природной территории регионального значения – памятника природы «Родник «Лаврин» в соответствии с приложением № 1 к настоящему приказу.
3. Определить режим особой охраны особо охраняемой природной территории регионального значения – памятника природы «Родник «Лаврин» в соответствии с приложением № 2 к настоящему приказу.
4. Управлению регулирования деятельности в сфере природопользования:
  - 4.1. Оформить охранное обязательство и паспорт особо охраняемой природной территории регионального значения – памятника природы «Родник «Лаврин»;
  - 4.2. Обеспечить внесение в Единый государственный реестр недвижимости сведений о границах особо охраняемой природной территории регионального значения – памятника природы «Родник «Лаврин».
5. Контроль за исполнением настоящего приказа оставляю за собой.
6. Настоящий приказ вступает в силу через десять дней после его официального опубликования.

Министр



В.И. Жина

Приложение № 1  
к приказу министерства  
природных ресурсов и экологии  
Калужской области  
от 07.06.2023 № 243-23

**Сведения о границах особо охраняемой природной территории  
регионального значения – памятника природы «Родник «Лаврин»**

Описание местоположения границ особо охраняемой природной территории  
регионального значения – памятника природы «Родник «Лаврин»

Раздел 1

Сведения об особо охраняемой природной территории регионального значения – памятнике природы «Родник «Лаврин» (далее – объект)		
№ п/п	Характеристики объекта	Описание характеристик
1	2	3
1	Местоположение объекта	Калужская область, Ферзиковский район, пос. Дugna
2	Площадь объекта +/- величина погрешности определения площади (P +/- Дельта P)	14984 м <sup>2</sup> ± 43
3	Иные характеристики объекта	Кластерность – 1

Раздел 2

Сведения о местоположении границ объекта					
1. Система координат СК кадастрового округа					
2. Сведения о характерных точках границ объекта					
Обозначение характерных точек границ	Координаты, м		Метод определения координат характерной точки	Средняя квадратическая погрешность положения характерной точки (Mt), м	Описание обозначения точки на местности (при наличии)
	X	Y			
1	2	3	4	5	6
1	421493.67	1339127.28	картометрический	1	-
2	421483.05	1339133.04	картометрический	1	-
3	421477.65	1339138.44	картометрический	1	-
4	421473.42	1339146.09	картометрический	1	-
5	421469.37	1339159.50	картометрический	1	-
6	421474.41	1339169.76	картометрический	1	-
7	421481.79	1339175.61	картометрический	1	-
8	421484.49	1339184.43	картометрический	1	-
9	421482.60	1339194.87	картометрический	1	-
10	421478.64	1339204.32	картометрический	1	-

11	421468.83	1339213.50	картометрический	1	-
12	421457.40	1339211.07	картометрический	1	-
13	421446.60	1339209.27	картометрический	1	-
14	421415.37	1339205.85	картометрический	1	-
15	421408.71	1339220.79	картометрический	1	-
16	421402.41	1339228.71	картометрический	1	-
17	421365.40	1339223.25	картометрический	1	-
18	421357.14	1339180.20	картометрический	1	-
19	421351.74	1339158.06	картометрический	1	-
20	421350.84	1339144.02	картометрический	1	-
21	421357.41	1339123.32	картометрический	1	-
22	421364.34	1339109.91	картометрический	1	-
23	421372.08	1339107.03	картометрический	1	-
24	421384.32	1339110.90	картометрический	1	-
25	421395.21	1339106.67	картометрический	1	-
26	421403.58	1339090.29	картометрический	1	-
27	421410.33	1339083.00	картометрический	1	-
28	421418.07	1339079.49	картометрический	1	-
29	421427.97	1339079.67	картометрический	1	-
30	421444.53	1339083.27	картометрический	1	-
31	421454.70	1339078.59	картометрический	1	-
1	421493.67	1339127.28	картометрический	1	-

3. Сведения о характерных точках части (частей) границы объекта

Обозначение характерных точек части границы	Координаты, м		Метод определения координат характерной точки	Средняя квадратическая погрешность положения характерной точки (Mt), м	Описание обозначения точки на местности (при наличии)
	X	Y			
1	2	3	4	5	6
-	-	-	-	-	-

Раздел 3

Сведения о местоположении измененных (уточненных) границ объекта

1. Система координат -							
2. Сведения о характерных точках границ объекта							
Обозначение характерных точек границ	Существующие координаты, м		Измененные (уточненные) координаты, м		Метод определения координат характерной точки	Средняя квадратическая погрешность положения характерной точки (Mt), м	Описание обозначения точки на местности (при наличии)
	X	Y	X	Y			
1	2	3	4	5	6	7	8
-	-	-	-	-	-	-	-
3. Сведения о характерных точках части (частей) границы объекта							
-	-	-	-	-	-	-	-



## Раздел 4

### План границ объекта



Масштаб 1:1000

#### Используемые условные знаки и обозначения:

-  граница особо охраняемой природной территории
-  1 характерные точки границы

**Режим особой охраны особо охраняемой природной территории  
регионального значения – памятника природы «Родник «Лаврин»**

1. На территории, на которой находится особо охраняемая природная территория регионального значения – памятник природы «Родник «Лаврин», запрещается всякая деятельность, влекущая за собой нарушение сохранности памятника природы, в том числе:

1.1. Строительство объектов капитального строительства, не связанное с обеспечением функционирования памятника природы.

1.2. Нарушение почвенного покрова, производство земляных работ, за исключением проведения мероприятий по сохранению и восстановлению памятника природы.

1.3. Распашка земель, проведение сельскохозяйственных работ.

1.4. Проведение геологического изучения, разведки и добычи полезных ископаемых.

1.5. Деятельность, влекущая за собой изменение гидрологического режима.

1.6. Загрязнение и засорение поверхностных и подземных вод, сброс сточных вод.

1.7. Применение удобрений и ядохимикатов.

1.8. Рубка древесной и кустарниковой растительности, нарушение растительного покрова, за исключением проведения научных исследований и мероприятий по сохранению и восстановлению памятника природы.

1.9. Уничтожение объектов животного мира и причинение им вреда, сбор, отлов, изъятие объектов животного мира из среды их обитания, а также причинение вреда местам обитания объектов животного мира.

1.10. Сброс отходов производства и потребления вне специально отведенных для этого мест, складирование, размещение, захоронение всех видов отходов, материалов, грунтов, снега.

1.11. Движение и стоянка механических транспортных средств вне существующей дорожно-тропиночной сети, не связанные с обеспечением функционирования памятника природы.

1.12. Разведение костров, сжигание сухих листьев и травы.

1.13. Расширение существующей дорожно-тропиночной сети.

1.14. Выгул, прогон и выпас сельскохозяйственных животных.

1.15. Повреждение ограждений, информационных знаков, стендов, указателей и других объектов инфраструктуры памятника природы.

2. Режим особой охраны особо охраняемой природной территории регионального значения – памятника природы «Родник «Лаврин» устанавливается бессрочно.

3. На особо охраняемой природной территории регионального значения – памятнике природы «Родник «Лаврин» допускается по согласованию с Министерством природных ресурсов и экологии Калужской области:

3.1. Проведение противопожарных, санитарно-оздоровительных и иных профилактических мероприятий, необходимых для обеспечения противопожарной безопасности и поддержания санитарных свойств территории памятника природы.

3.2. Проведение научных исследований, включая экологический мониторинг.

3.3. Организация эколого-просветительских мероприятий (проведение учебно-познавательных экскурсий, организация и обустройство экологических учебных троп).