

**УПРАВЛЕНИЕ ПО ОХРАНЕ ОБЪЕКТОВ КУЛЬТУРНОГО НАСЛЕДИЯ  
КАЛУЖСКОЙ ОБЛАСТИ**

**ПРИКАЗ**

12 августа 2020 года

№ 201

**Об утверждении графического описания местоположения границы и режима использования земель в границе защитной зоны объекта культурного наследия регионального значения «Усадьба Смирновых», кон. 1820-х - 1840-е гг., расположенного по адресу: Калужская область, Дзержинский район, с. Совхоз им. Ленина, д.6, д.8**



В соответствии с п. 3 статьи 34.1, п. 1 статьи 20.2 Федерального закона «Об объектах культурного наследия (памятниках истории и культуры) народов Российской Федерации», Законом Калужской области «Об объектах культурного наследия (памятниках истории и культуры) народов Российской Федерации, расположенных на территории Калужской области», постановлением Правительства Калужской области от 26.08.2015 № 481 «О создании управления по охране объектов культурного наследия Калужской области» (в ред. постановлений Правительства Калужской области от 31.08.2017 № 499, от 29.01.2018 № 56, от 10.10.2018 № 624, от 14.05.2020 № 378), распоряжением Временно исполняющего обязанности Губернатора Калужской области Шапши В.В. от 24.07.2020 № 139/1-р/лс «Об отпуске Чудакова Е.Е.», **ПРИКАЗЫВАЮ:**

1. Утвердить графическое описание местоположения границы защитной зоны с перечнем координат характерных точек границы защитной зоны объекта культурного наследия регионального значения «Усадьба Смирновых», кон. 1820-х - 1840-е гг., расположенного по адресу: Калужская область, Дзержинский район, с. Совхоз им. Ленина, д.6, д.8, согласно приложению № 1 к настоящему приказу.

2. Утвердить режим использования земель в границе защитной зоны объекта культурного наследия регионального значения «Усадьба Смирновых», кон. 1820-х - 1840-е гг., расположенного по адресу: Калужская область, Дзержинский район, с. Совхоз им. Ленина, д.6, д.8, согласно приложению № 2 к настоящему приказу.

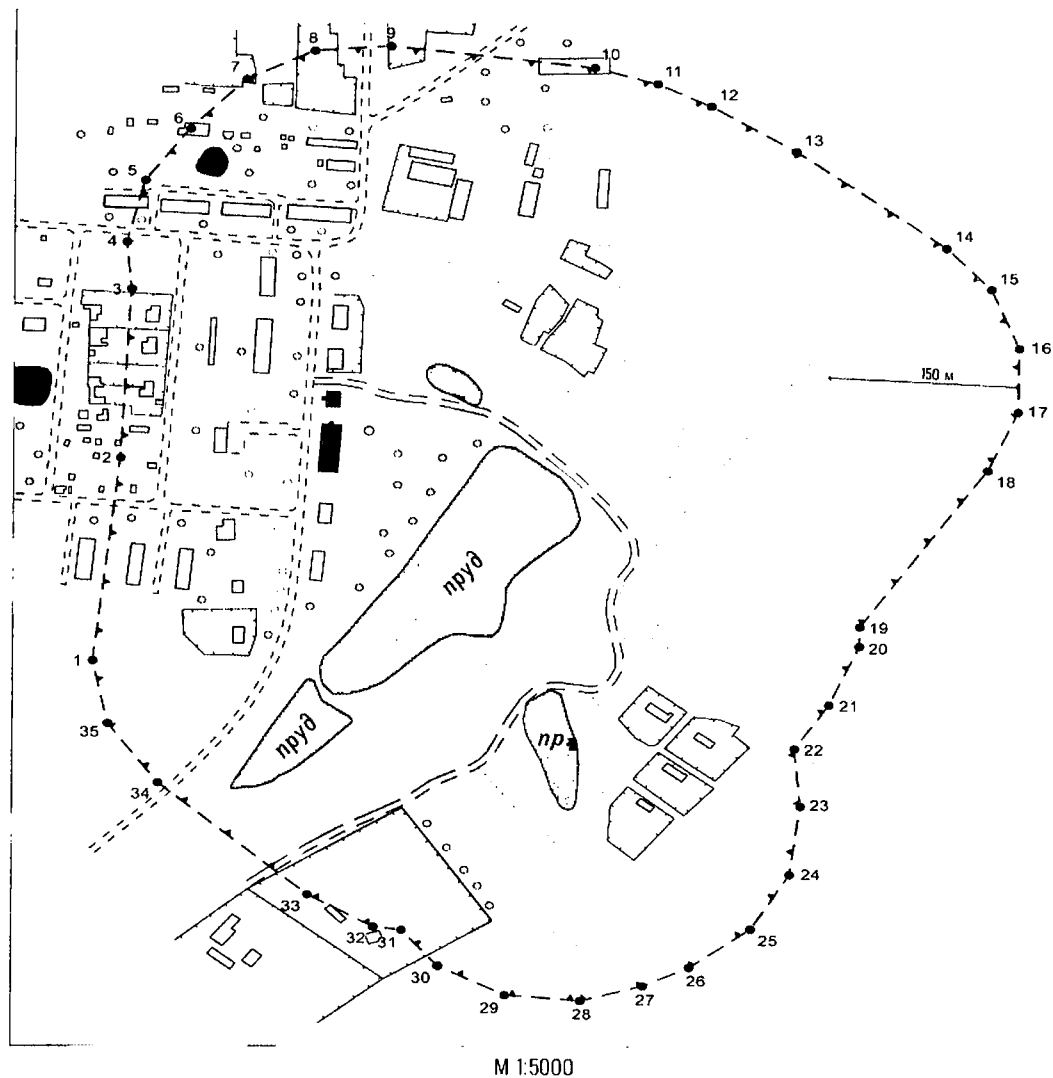
3. Настоящий приказ вступает в силу по истечении десяти дней после его официального опубликования.

**И.о. начальника управления**






**А.А. Мамедов**

**Графическое описание местоположения границы защитной зоны объекта  
культурного наследия регионального значения «Усадьба Смирновых»,  
кон. 1820-х - 1840-е гг., расположенного по адресу: Калужская область,  
Дзержинский район, с. Совхоз им. Ленина, д.6, д.8**



Условные обозначения

-  граница защитной зоны
-  граница объекта культурного наследия
-  1  
характерные точки границы защитной зоны

**Перечень координат характерных точек границы защитной зоны объекта культурного наследия регионального значения «Усадьба Смирновых», кон. 1820-х - 1840-е гг., расположенного по адресу: Калужская область, Дзержинский район, с. Совхоз им. Ленина, д.6, д.8**

*Площадь территории – 454795 кв. м*

Наименование поворотных точек	X	Y	Дирекционное направление	Длина линии, м
1	451881.54	1288717.98		
			6°22'29.8"	187.51
2	452067.89	1288738.80		
			2°51'8.2"	155.54
3	452223.24	1288746.54		
			355°1'7.7"	43.30
4	452266.38	1288742.78		
			13°52'12.1"	58.53
5	452323.20	1288756.81		
			36°22'14.4"	58.53
6	452370.33	1288791.52		
			43°35'4.3"	62.69
7	452415.74	1288834.74		
			63°16'38.5"	58.53
8	452442.06	1288887.02		
			85°47'12.3"	58.53
9	452446.36	1288945.39		
			97°1'58.2"	158.04
10	452427.01	1289102.24		
			106°41'18.0"	50.32
11	452412.56	1289150.44		
			116°20'53.8"	46.10
12	452392.10	1289191.75		
			122°5'44.0"	77.45
13	452350.95	1289257.36		
			127°6'30.0"	146.11
14	452262.80	1289373.88		
			137°7'58.0"	51.30
15	452225.20	1289408.78		
			158°13'46.2"	58.53
16	452170.84	1289430.49		
			180°44'3.4"	58.52
17	452112.32	1289429.74		
			203°13'36.7"	58.52
18	452058.54	1289406.66		
			214°28'58.4"	174.99
19	451914.30	1289307.59		
			180°51'45.8"	17.93
20	451896.37	1289307.32		
			203°22'19.6"	58.53

21	451842.64	1289284.10		
			213°9'34.8"	47.94
22	451802.51	1289257.88		
			175°0'43.2"	53.02
23	451749.69	1289262.49		
			187°11'36.5"	63.33
24	451686.86	1289254.56		
			210°38'23.1"	58.53
25	451636.50	1289224.73		
			233°8'2.5"	58.52
26	451601.39	1289177.91		
			244°23'8.1"	39.62
27	451584.26	1289142.18		
			253°58'33.2"	49.99
28	451570.46	1289094.13		
			274°49'19.8"	58.53
29	451575.38	1289035.81		
			297°19'5.1"	58.53
30	451602.24	1288983.81		
			319°48'55.9"	42.79
31	451634.93	1288956.20		
			277°48'7.1"	21.73
32	451637.88	1288934.67		
			300°17'19.9"	58.53
33	451667.40	1288884.13		
			311°32'39.2"	154.49
34	451769.86	1288768.50		
			324°24'48.5"	66.79
35	451824.18	1288729.63		
			348°31'9.1"	58.53
1	451881.54	1288717.98		

**Режим использования земель в границе защитной зоны объекта культурного наследия регионального значения «Усадьба Смирновых», кон. 1820-х - 1840-е гг., расположенного по адресу: Калужская область, Дзержинский район, с. Совхоз им. Ленина, д.6, д.8**

В границе защитной зоны объекта культурного наследия запрещается строительство объектов капитального строительства и их реконструкция, связанная с изменением их параметров (высоты, количества этажей, площади), за исключением строительства и реконструкции линейных объектов.