

**УПРАВЛЕНИЕ ПО ОХРАНЕ ОБЪЕКТОВ КУЛЬТУРНОГО НАСЛЕДИЯ
КАЛУЖСКОЙ ОБЛАСТИ**

ПРИКАЗ

17 июля 2020 года

№ 166

Об утверждении графического описания местоположения границы и режима использования земель в границе защитной зоны объекта культурного наследия регионального значения «Присутственные места», 1777 г., расположенного по адресу: Калужская область, г. Медынь, ул. Луначарского, д. 47


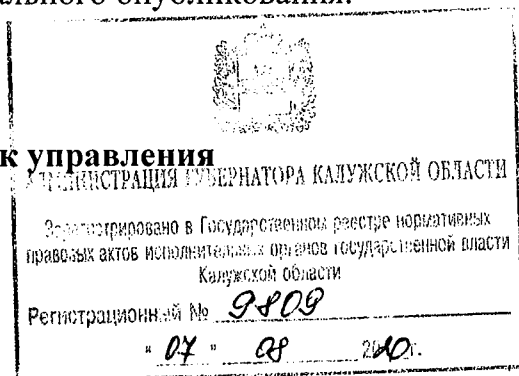
В соответствии с п. 3 статьи 34.1, п. 1 статьи 20.2 Федерального закона «Об объектах культурного наследия (памятниках истории и культуры) народов Российской Федерации», Законом Калужской области «Об объектах культурного наследия (памятниках истории и культуры) народов Российской Федерации, расположенных на территории Калужской области», постановлением Правительства Калужской области от 26.08.2015 № 481 «О создании управления по охране объектов культурного наследия Калужской области» (в ред. постановлений Правительства Калужской области от 31.08.2017 № 499, от 29.01.2018 № 56, от 10.10.2018 № 624, от 14.05.2020 № 378), **ПРИКАЗЫВАЮ:**

1. Утвердить графическое описание местоположения границы защитной зоны с перечнем координат характерных точек границы защитной зоны объекта культурного наследия регионального значения «Присутственные места», 1777 г., расположенного по адресу: Калужская область, г. Медынь, ул. Луначарского, д. 47, согласно приложению № 1 к настоящему приказу.

2. Утвердить режим использования земель в границе защитной зоны объекта культурного наследия регионального значения «Присутственные места», 1777 г., расположенного по адресу: Калужская область, г. Медынь, ул. Луначарского, д. 47, согласно приложению № 2 к настоящему приказу.

3. Настоящий приказ вступает в силу по истечении десяти дней после его официального опубликования.

Начальник управления






Е.Е. Чудаков

**Графическое описание местоположения границы защитной зоны объекта
культурного наследия регионального значения «Присутственные места», 1777 г.,
расположенного по адресу: Калужская область, г. Медынь,
ул. Луначарского, д. 47**



М 1:2000

Условные обозначения

-  граница защитной зоны
-  граница объекта культурного наследия
-  характерные точки границы защитной зоны

Перечень координат характерных точек границы защитной зоны объекта культурного наследия регионального значения «Присутственные места», 1777 г., расположенного по адресу: Калужская область, г. Медынь, ул. Луначарского, д. 47

Площадь территории – 39918 кв. м

Наименование поворотных точек	X	Y	Дирекционное направление	Длина линии, м
1	481044.39	1273936.36		
			4°43'11.0"	39.01
2	481083.27	1273939.57		
			22°1'23.0"	48.96
3	481128.66	1273957.93		
			45°39'15.3"	39.01
4	481155.93	1273985.83		
			68°9'17.9"	39.02
5	481170.45	1274022.05		
			90°39'38.7"	39.02
6	481170.00	1274061.07		
			111°49'31.4"	71.01
7	481143.60	1274126.99		
			137°26'27.0"	39.02
8	481114.86	1274153.38		
			159°57'46.6"	39.02
9	481078.20	1274166.75		
			182°27'11.5"	39.02
10	481039.22	1274165.08		
			201°53'6.7"	53.33
11	480989.73	1274145.20		
			227°25'51.3"	39.01
12	480963.34	1274116.47		
			249°54'59.5"	39.02
13	480949.94	1274079.82		
			272°25'25.9"	39.01
14	480951.59	1274040.84		
			283°40'29.5"	29.61
15	480958.59	1274012.07		
			296°4'54.2"	42.94
16	480977.47	1273973.50		
			319°42'33.5"	39.02
17	481007.23	1273948.27		
			342°13'44.5"	39.02
1	481044.39	1273936.36		

Режим использования земель в границе защитной зоны объекта культурного наследия регионального значения «Присутственные места», 1777 г., расположенного по адресу: Калужская область, г. Медынь, ул. Луначарского, д. 47

В границе защитной зоны объекта культурного наследия запрещается строительство объектов капитального строительства и их реконструкция, связанная с изменением их параметров (высоты, количества этажей, площади), за исключением строительства и реконструкции линейных объектов.