

**УПРАВЛЕНИЕ ПО ОХРАНЕ ОБЪЕКТОВ КУЛЬТУРНОГО НАСЛЕДИЯ
КАЛУЖСКОЙ ОБЛАСТИ**

ПРИКАЗ

20 июля 2020 года

№ 170

Об утверждении графического описания местоположения границы и режима использования земель в границе защитной зоны объекта культурного наследия регионального значения «Ансамбль казенного винного склада и завода», 1900-1903 гг., 1928 г., расположенного по адресу: г. Калуга, ул. Билибина, д. 33, стр. 1,2,3,5,7, ул. Ленина, д. 18

В соответствии с п. 3 статьи 34.1, п. 1 статьи 20.2 Федерального закона «Об объектах культурного наследия (памятниках истории и культуры) народов Российской Федерации», Законом Калужской области «Об объектах культурного наследия (памятниках истории и культуры) народов Российской Федерации, расположенных на территории Калужской области», постановлением Правительства Калужской области от 26.08.2015 № 481 «О создании управления по охране объектов культурного наследия Калужской области» (в ред. постановлений Правительства Калужской области от 31.08.2017 № 499, от 29.01.2018 № 56, от 10.10.2018 № 624, от 14.05.2020 № 378), **ПРИКАЗЫВАЮ:**

1. Утвердить графическое описание местоположения границы защитной зоны с перечнем координат характерных точек границы защитной зоны объекта культурного наследия регионального значения «Ансамбль казенного винного склада и завода», 1900-1903 гг., 1928 г., расположенного по адресу: г. Калуга, ул. Билибина, д. 33, стр.1,2,3,5,7, ул. Ленина, д. 18, согласно приложению № 1 к настоящему приказу.

2. Утвердить режим использования земель в границе защитной зоны объекта культурного наследия регионального значения «Ансамбль казенного винного склада и завода», 1900-1903 гг., 1928 г., расположенного по адресу: г. Калуга, ул. Билибина, д. 33, стр. 1,2,3,5,7, ул. Ленина, д. 18, согласно приложению № 2 к настоящему приказу.


3. Настоящий приказ вступает в силу по истечении десяти дней после его официального опубликования.

Начальник управления УПРАВЛЕНИЯ ПО ОХРАНЕ ОБЪЕКТОВ КУЛЬТУРНОГО НАСЛЕДИЯ КАЛУЖСКОЙ ОБЛАСТИ

Сведения внесены в Государственный реестр нормативных правовых актов исполнительных органов государственной власти Калужской области

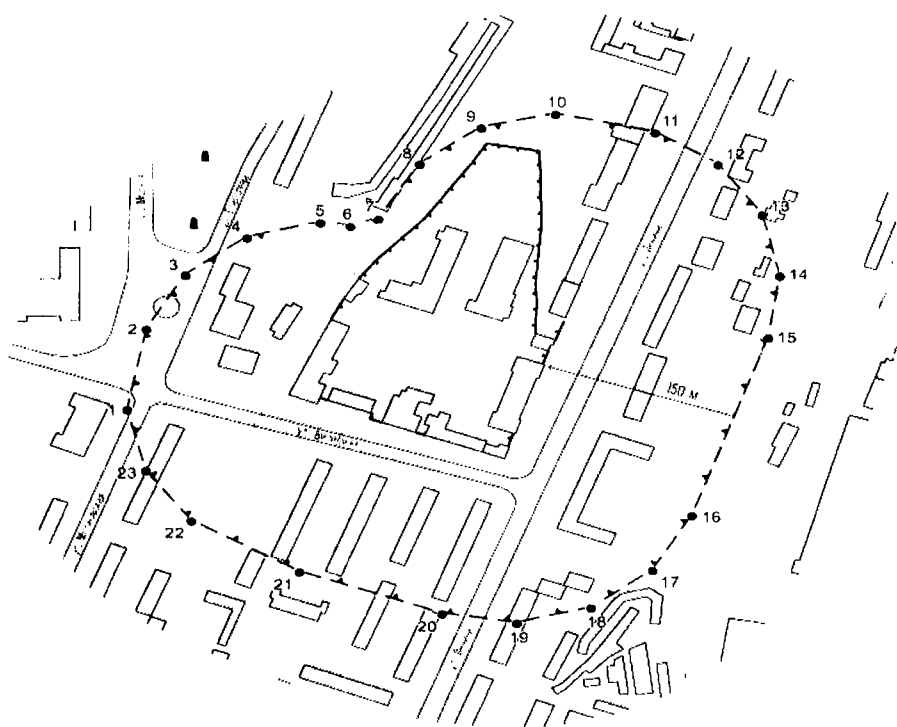
Регистрационный № **9813**

04 08 2020






Е.Е. Чудаков

**Графическое описание местоположения границы защитной зоны объекта
культурного наследия регионального значения «Ансамбль казенного винного
склада и завода», 1900-1903 гг., 1928 г., расположенного по адресу: г. Калуга,
ул. Билибина, д.33, стр.1,2,3,5,7, ул. Ленина, д. 18**



М 1:5000

Условные обозначения

-  граница защитной зоны
-  граница объекта культурного наследия
-  характерные точки границы защитной зоны

Перечень координат характерных точек границы защитной зоны объекта культурного наследия регионального значения «Ансамбль казенного винного склада и завода», 1900-1903 гг., 1928 г., расположенного по адресу: г. Калуга, ул. Билибина, д. 33, стр. 1,2,3,5,7, ул. Ленина, д. 18

Площадь территории – 168788 кв. м

Наименование поворотных точек	X	Y	Дирекционное направление	Длина линии, м
1	432399.75	1301018.56		
			10°43'21.6"	76.54
2	432474.95	1301032.80		
			30°34'24.6"	58.67
3	432525.46	1301062.64		
			53°5'55.6"	58.52
4	432560.60	1301109.44		
			75°36'18.8"	58.53
5	432575.15	1301166.13		
			98°6'7.5"	23.13
6	432571.89	1301189.03		
			72°29'55.3"	22.51
7	432578.66	1301210.50		
			31°33'45.4"	60.22
8	432629.97	1301242.02		
			54°23'14.0"	58.53
9	432664.05	1301289.60		
			76°53'40.5"	58.52
10	432677.32	1301346.60		
			102°14'48.2"	78.21
11	432660.73	1301423.03		
			121°30'9.3"	56.53
12	432631.19	1301471.23		
			143°36'35.4"	58.52
13	432584.08	1301505.95		
			166°6'39.4"	58.53
14	432527.26	1301520.00		
			188°36'33.1"	58.52
15	432469.40	1301511.24		
			199°17'9.2"	175.67
16	432303.59	1301453.22		
			210°21'20.2"	59.46
17	432252.28	1301423.17		
			233°2'31.2"	58.53
18	432217.09	1301376.40		
			255°32'36.5"	58.52
19	432202.48	1301319.73		
			278°2'4.5"	58.52
20	432210.66	1301261.78		

			289°17'27.5"	116.84
21	432249.26	1301151.50		
			299°30'3.1"	95.52
22	432296.30	1301068.36		
			323°2'52.4"	58.54
23	432343.08	1301033.17		
			345°32'36.5"	58.52
1	432399.75	1301018.56		

**Режим использования земель в границе защитной зоны объекта
культурного наследия регионального значения «Ансамбль казенного винного
склада и завода», 1900-1903 гг., 1928 г., расположенного по адресу: г. Калуга,
ул. Билибина, д. 33, стр. 1,2,3,5,7, ул. Ленина, д. 18**

В границе защитной зоны объекта культурного наследия запрещается строительство объектов капитального строительства и их реконструкция, связанная с изменением их параметров (высоты, количества этажей, площади), за исключением строительства и реконструкции линейных объектов.