

**УПРАВЛЕНИЕ ПО ОХРАНЕ ОБЪЕКТОВ КУЛЬТУРНОГО НАСЛЕДИЯ
КАЛУЖСКОЙ ОБЛАСТИ**

ПРИКАЗ

02 июля 2020 года

№ 145

Об утверждении графического описания местоположения границы и режима использования земель в границе защитной зоны объекта культурного наследия федерального значения «Собор Никольский», 1818 г., расположенного по адресу: Калужская область, Мосальский район, г. Мосальск, ул. Советская, д. 15 А

В соответствии с пп. 1 п. 3 статьи 34.1, п. 1 статьи 20.2 Федерального закона «Об объектах культурного наследия (памятниках истории и культуры) народов Российской Федерации», Законом Калужской области «Об объектах культурного наследия (памятниках истории и культуры) народов Российской Федерации, расположенных на территории Калужской области», постановлением Правительства Калужской области от 26.08.2015 № 481 «О создании управления по охране объектов культурного наследия Калужской области» (в ред. постановлений Правительства Калужской области от 31.08.2017 № 499, от 29.01.2018 № 56, от 10.10.2018 № 624, от 14.05.2020 № 378), **ПРИКАЗЫВАЮ:**

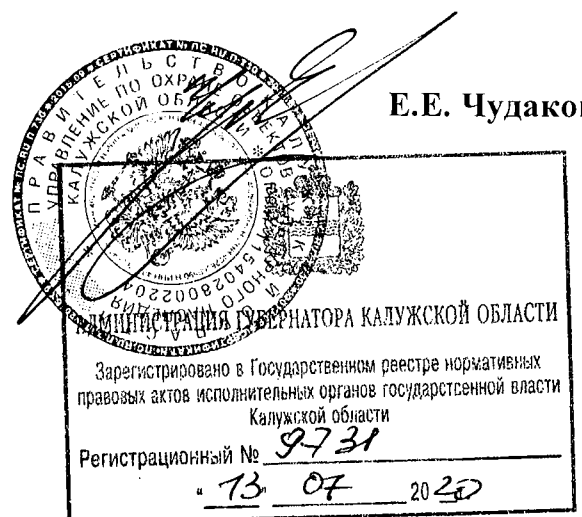
1. Утвердить графическое описание местоположения границы защитной зоны с перечнем координат характерных точек объекта культурного наследия федерального значения «Собор Никольский», 1818 г., расположенного по адресу: Калужская область, Мосальский район, г. Мосальск, ул. Советская, д. 15 А, согласно приложению № 1 к настоящему приказу.

2. Утвердить режим использования земель в границе защитной зоны объекта культурного наследия федерального значения «Собор Никольский», 1818 г., расположенного по адресу: Калужская область, Мосальский район, г. Мосальск, ул. Советская, д. 15 А, согласно приложению № 2 к настоящему приказу.

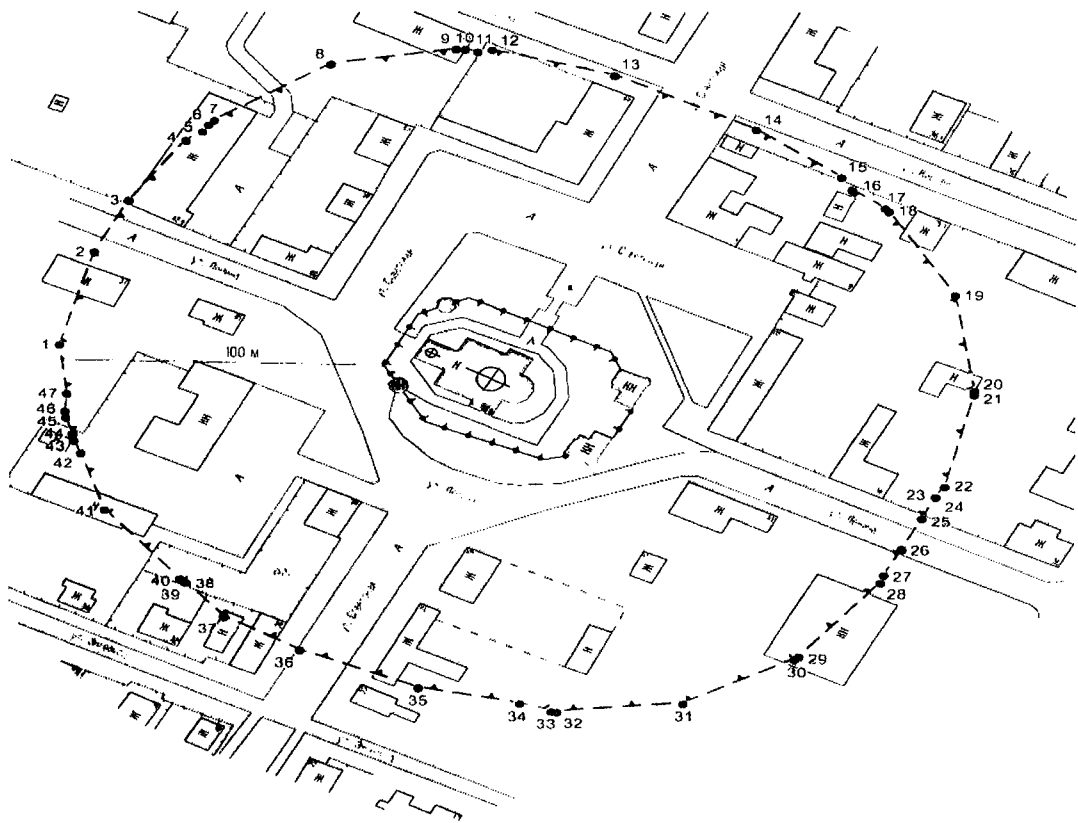
3. Настоящий приказ вступает в силу по истечении десяти дней после его официального опубликования.

Начальник управления

Е.Е. Чудаков






**Графическое описание местоположения границы защитной зоны объекта
культурного наследия федерального значения «Собор Никольский», 1818 г.,
расположенного по адресу: Калужская область, Мосальский район,
г. Мосальск, ул. Советская, д. 15 А**



М 1:2000

Условные обозначения

-  граница защитной зоны
-  граница объекта культурного наследия
-  1 характерные точки границы защитной зоны

**Перечень координат характерных точек границы защитной зоны объекта
культурного наследия федерального значения
«Собор Никольский», 1818 г., расположенного по адресу: Калужская область,
Мосальский район, г. Мосальск, ул. Советская, д. 15 А**

Площадь территории – 56974 кв. м

Наименование поворотных точек	X	Y	Дирекционное направление	Длина линии, м
1	427712.16	1217465.60		
			15°45'49.9"	39.02
2	427749.71	1217476.20		
			27°1'5.8"	23.18
3	427770.36	1217486.73		
			35°39'50.7"	30.03
4	427794.76	1217504.24		
			55°34'43.5"	6.09
5	427798.20	1217509.26		
			34°1'9.7"	3.38
6	427801.00	1217511.15		
			45°19'25.3"	2.50
7	427802.76	1217512.93		
			57°34'9.2"	42.40
8	427825.50	1217548.72		
			81°3'6.5"	39.02
9	427831.57	1217587.27		
			92°18'26.5"	2.73
10	427831.46	1217590.00		
			103°22'20.9"	3.98
11	427830.54	1217593.87		
			80°36'0.2"	4.53
12	427831.28	1217598.34		
			105°9'16.8"	39.02
13	427821.08	1217636.00		
			116°24'28.3"	48.90
14	427799.33	1217679.80		
			125°47'41.8"	32.62
15	427780.25	1217706.26		
			146°28'0.1"	6.08
16	427775.18	1217709.62		
			125°55'38.8"	12.65
17	427767.76	1217719.86		
			137°10'29.1"	1.68
18	427766.53	1217721.00		
			148°32'34.4"	39.44
19	427732.89	1217741.58		
			171°10'4.3"	39.01
20	427694.34	1217747.57		
			182°24'52.8"	1.66
21	427692.68	1217747.50		

			193°24'48.1"	38.15
22	427655.57	1217738.65		
			215°35'23.6"	5.10
23	427651.42	1217735.68		
			114°46'30.5"	0.29
24	427651.30	1217735.94		
			206°22'48.5"	9.70
25	427642.61	1217731.63		
			206°46'0.7"	13.97
26	427630.14	1217725.34		
			208°1'55.8"	11.70
27	427619.81	1217719.84		
			197°47'2.0"	3.34
28	427616.63	1217718.82		
			220°5'35.6"	39.02
29	427586.78	1217693.69		
			231°20'24.7"	1.66
30	427585.74	1217692.39		
			242°32'38.0"	38.82
31	427567.84	1217657.94		
			264°58'13.6"	39.01
32	427564.42	1217619.08		
			276°13'33.0"	1.66
33	427564.60	1217617.43		
			287°39'17.9"	10.22
34	427567.70	1217607.69		
			281°17'45.1"	31.96
35	427573.96	1217576.35		
			292°32'5.9"	39.45
36	427589.08	1217539.91		
			300°14'50.0"	26.88
37	427602.62	1217516.69		
			319°12'45.9"	17.71
38	427616.03	1217505.12		
			299°58'53.9"	0.30
39	427616.18	1217504.86		
			309°44'31.9"	2.31
40	427617.66	1217503.08		
			320°13'57.6"	36.44
41	427645.67	1217479.77		
			341°59'22.4"	23.90
42	427668.40	1217472.38		
			336°11'48.7"	5.48
43	427673.41	1217470.17		
			353°26'1.3"	2.80
44	427676.19	1217469.85		
			341°59'2.5"	6.92
45	427682.77	1217467.71		
			353°14'15.4"	2.55
46	427685.30	1217467.41		
			4°17'35.5"	7.08

47	427692.36	1217467.94		
			353°15'35.8"	19.94
1	427712.16	1217465.60		

**Режим использования земель в границе защитной зоны объекта
культурного наследия федерального значения «Собор Никольский», 1818 г.,
расположенного по адресу: Калужская область, Мосальский район, г. Мосальск,
ул. Советская, д. 15 А**

В границе защитной зоны объекта культурного наследия запрещается строительство объектов капитального строительства и их реконструкция, связанная с изменением их параметров (высоты, количества этажей, площади), за исключением строительства и реконструкции линейных объектов.