

**УПРАВЛЕНИЕ ПО ОХРАНЕ ОБЪЕКТОВ КУЛЬТУРНОГО НАСЛЕДИЯ  
КАЛУЖСКОЙ ОБЛАСТИ**

**ПРИКАЗ**

29 июня 2020 года

№ 141

**Об утверждении графического описания местоположения границы и режима использования земель в границе защитной зоны объекта культурного наследия федерального значения «Здание Присутственных мест», 1782 г., расположенного по адресу: Калужская область, Перемышльский район, с. Перемышль, пл. Свободы, д. 1**

В соответствии с пп. 1 п. 3 статьи 34.1, п. 1 статьи 20.2 Федерального закона «Об объектах культурного наследия (памятниках истории и культуры) народов Российской Федерации», Законом Калужской области «Об объектах культурного наследия (памятниках истории и культуры) народов Российской Федерации, расположенных на территории Калужской области», постановлением Правительства Калужской области от 26.08.2015 № 481 «О создании управления по охране объектов культурного наследия Калужской области» (в ред. постановлений Правительства Калужской области от 31.08.2017 № 499, от 29.01.2018 № 56, от 10.10.2018 № 624, от 14.05.2020 № 378), **ПРИКАЗЫВАЮ:**

1. Утвердить графическое описание местоположения границы защитной зоны с перечнем координат характерных точек объекта культурного наследия федерального значения «Здание Присутственных мест», 1782 г., расположенного по адресу: Калужская область, Перемышльский район, с. Перемышль, пл. Свободы, д. 1, согласно приложению № 1 к настоящему приказу.

2. Утвердить режим использования земель в границе защитной зоны объекта культурного наследия федерального значения «Здание Присутственных мест», 1782 г., расположенного по адресу: Калужская область, Перемышльский район, с. Перемышль, пл. Свободы, д. 1, согласно приложению № 2 к настоящему приказу.

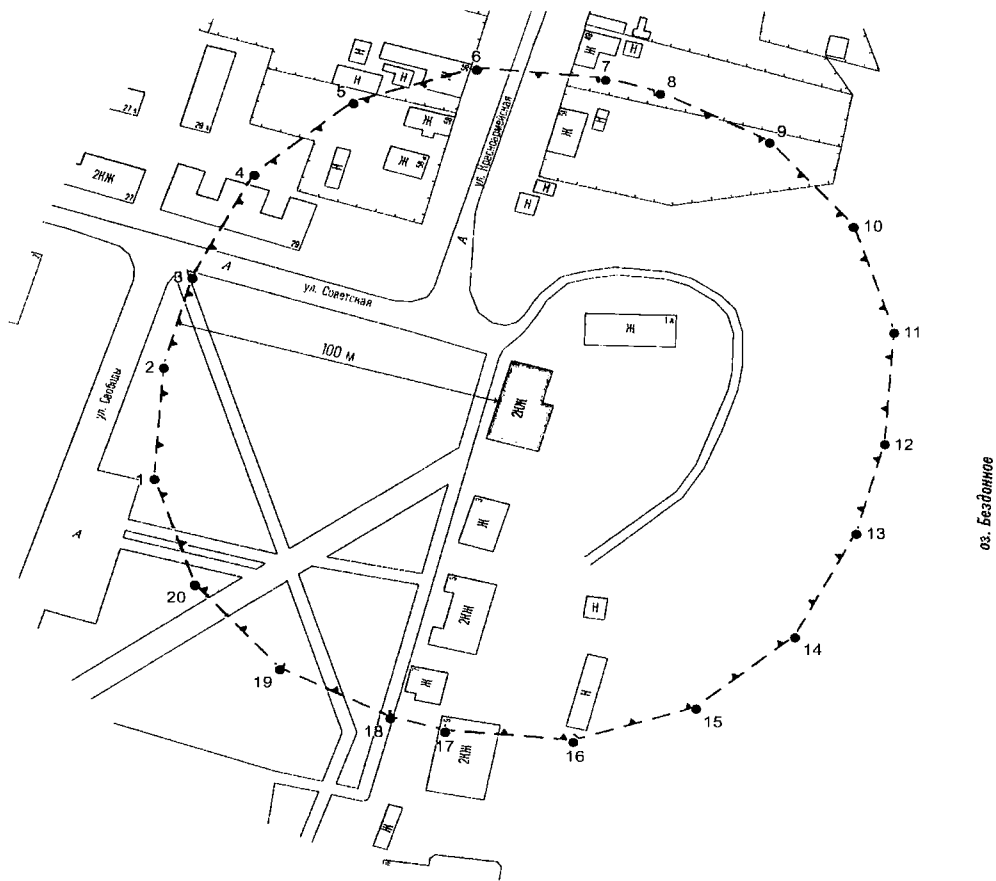
3. Настоящий приказ вступает в силу по истечении десяти дней после его официального опубликования.

Начальник управления

Е.Е. Чудаков






**Графическое описание местоположения границы защитной зоны объекта  
культурного наследия федерального значения «Здание Присутственных мест»,  
1782 г., расположенного по адресу: Калужская область, Перемышльский район,  
с. Перемышль, пл. Свободы, д. 1**



М 1:2000

Условные обозначения

-  граница защитной зоны
-  граница объекта культурного наследия
-  характерные точки границы защитной зоны

**Перечень координат характерных точек границы защитной зоны объекта культурного наследия федерального значения «Здание Присутственных мест», 1782 г., расположенного по адресу: Калужская область, Перемышльский район, с. Перемышль, пл. Свободы, д. 1  
Площадь территории – 41137 кв. м**

Наименование поворотных точек	X	Y	Дирекционное направление	Длина линии, м
1	402363.57	1294542.45		
			3°54'31.7"	39.02
2	402402.50	1294545.11		
			15°9'50.3"	32.53
3	402433.90	1294553.62		
			26°54'18.6"	40.68
4	402470.18	1294572.03		
			49°53'9.9"	39.02
5	402495.32	1294601.87		
			72°23'46.7"	39.02
6	402507.12	1294639.06		
			94°52'55.0"	39.01
7	402503.80	1294677.93		
			106°8'12.4"	17.27
8	402499.00	1294694.52		
			116°53'15.7"	37.33
9	402482.12	1294727.81		
			138°53'49.1"	39.02
10	402452.72	1294753.46		
			161°23'35.7"	39.02
11	402415.74	1294765.91		
			183°53'39.0"	39.02
12	402376.81	1294763.26		
			195°8'49.1"	32.53
13	402345.41	1294754.76		
			206°53'32.7"	40.70
14	402309.11	1294736.35		
			229°52'35.8"	39.01
15	402283.97	1294706.52		
			252°22'56.3"	39.02
16	402272.16	1294669.33		
			274°52'50.5"	39.02
17	402275.48	1294630.45		
			286°7'39.3"	17.28
18	402280.28	1294613.85		
			296°53'39.3"	37.36
19	402297.18	1294580.53		
			318°54'23.8"	39.02
20	402326.59	1294554.88		
			341°25'15.9"	39.01
1	402363.57	1294542.45		

Приложение № 2  
к приказу управления по охране объектов  
культурного наследия Калужской области  
от 29 июня 2020 года № 141

**Режим использования земель в границе защитной зоны объекта  
культурного наследия федерального значения «Здание Присутственных мест»,  
1782 г., расположенного по адресу: Калужская область, Перемышльский район,  
с. Перемышль, пл. Свободы, д. 1**

В границе защитной зоны объекта культурного наследия запрещается строительство объектов капитального строительства и их реконструкция, связанная с изменением их параметров (высоты, количества этажей, площади), за исключением строительства и реконструкции линейных объектов.