

**УПРАВЛЕНИЕ ПО ОХРАНЕ ОБЪЕКТОВ КУЛЬТУРНОГО НАСЛЕДИЯ
КАЛУЖСКОЙ ОБЛАСТИ**

ПРИКАЗ

29 июня 2020 года

№ 139

Об утверждении графического описания местоположения границы и режима использования земель в границе защитной зоны объекта культурного наследия федерального значения «Тюремный замок, 1753 г., арх. Никитин П.Р.», расположенного по адресу: Калужская область, Перемышльский район, с. Перемышль, пл. Свободы, д. 3

В соответствии с пп. 1 п. 3 статьи 34.1, п. 1 статьи 20.2 Федерального закона «Об объектах культурного наследия (памятниках истории и культуры) народов Российской Федерации», Законом Калужской области «Об объектах культурного наследия (памятниках истории и культуры) народов Российской Федерации, расположенных на территории Калужской области», постановлением Правительства Калужской области от 26.08.2015 № 481 «О создании управления по охране объектов культурного наследия Калужской области» (в ред. постановлений Правительства Калужской области от 31.08.2017 № 499, от 29.01.2018 № 56, от 10.10.2018 № 624, от 14.05.2020 № 378), **ПРИКАЗЫВАЮ:**

1. Утвердить графическое описание местоположения границы защитной зоны с перечнем координат характерных точек объекта культурного наследия федерального значения «Тюремный замок, 1753 г., арх. Никитин П.Р.», расположенного по адресу: Калужская область, Перемышльский район, с. Перемышль, пл. Свободы, д. 3, согласно приложению № 1 к настоящему приказу.

2. Утвердить режим использования земель в границе защитной зоны объекта культурного наследия федерального значения «Тюремный замок, 1753 г., арх. Никитин П.Р.», расположенного по адресу: Калужская область, Перемышльский район, с. Перемышль, пл. Свободы, д. 3, согласно приложению № 2 к настоящему приказу.

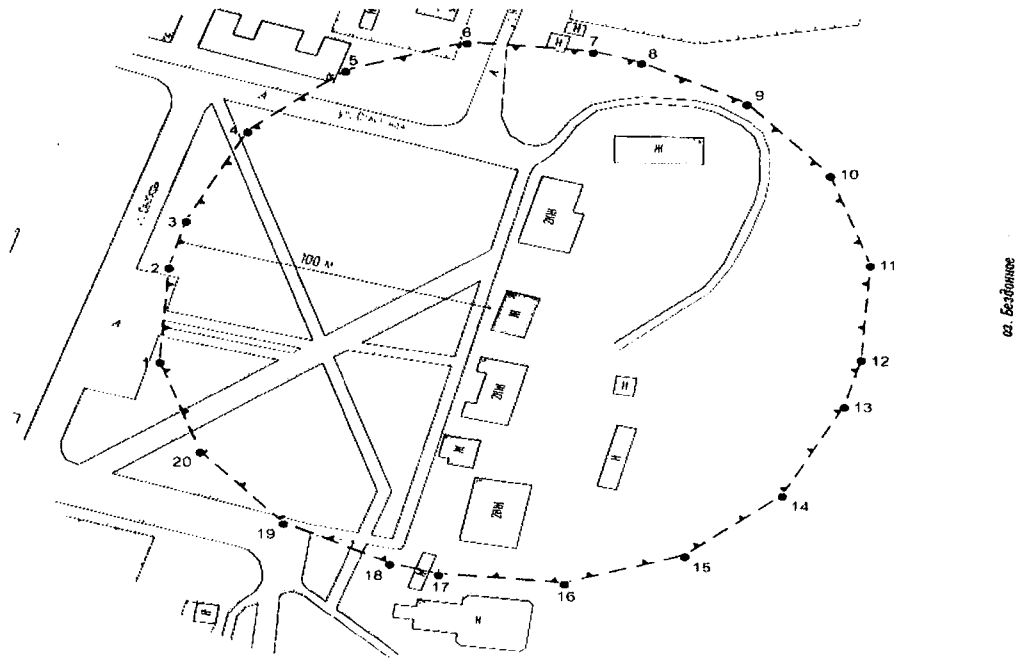
3. Настоящий приказ вступает в силу по истечении десяти дней после его официального опубликования.

Начальник управления

Е.Е. Чудаков






**Графическое описание местоположения границы защитной зоны объекта
культурного наследия федерального значения «Тюремный замок, 1753 г.,
арх. Никитин П.Р.», расположенного по адресу:
Калужская область, Перемышльский район, с. Перемышль, пл. Свободы, д. 3**



М 1:2000

Условные обозначения

-  граница защитной зоны
-  граница объекта культурного наследия
-  точка размещения объекта культурного наследия

**Перечень координат характерных точек границы защитной зоны объекта культурного наследия федерального значения «Тюремный замок, 1753 г., арх. Никитин П.Р.», расположенного по адресу:
Калужская область, Перемышльский район, с. Перемышль, пл. Свободы, д. 3**

Площадь территории – 38036 кв. м

Наименование поворотных точек	X	Y	Дирекционное направление	Длина линии, м
1	402328.20	1294532.62		
			3°51'53.5"	39.02
2	402367.13	1294535.25		
			15°6'59.4"	19.94
3	402386.38	1294540.45		
			27°3'58.8"	41.40
4	402423.25	1294559.29		
			50°15'43.6"	39.01
5	402448.19	1294589.29		
			72°45'48.2"	39.01
6	402459.75	1294626.55		
			95°14'56.1"	39.02
7	402456.18	1294665.41		
			106°30'34.5"	15.62
8	402451.74	1294680.39		
			117°4'55.1"	36.68
9	402435.04	1294713.05		
			138°53'49.1"	39.02
10	402405.64	1294738.70		
			161°23'35.7"	39.02
11	402368.66	1294751.15		
			183°53'39.0"	39.02
12	402329.73	1294748.50		
			195°8'39.3"	19.94
13	402310.48	1294743.29		
			207°5'29.5"	41.37
14	402273.65	1294724.45		
			230°15'43.6"	39.01
15	402248.71	1294694.45		
			252°46'3.8"	39.02
16	402237.15	1294657.18		
			275°16'46.3"	39.02
17	402240.74	1294618.33		
			286°31'12.0"	15.61
18	402245.18	1294603.36		
			297°3'42.7"	36.62
19	402261.84	1294570.75		
			318°52'34.5"	39.02
20	402291.23	1294545.09		
			341°21'38.6"	39.02
1	402328.20	1294532.62		

**Режим использования земель в границе защитной зоны объекта
культурного наследия федерального значения «Тюремный замок, 1753 г.,
арх. Никитин П.Р.», расположенного по адресу:
Калужская область, Перемышльский район, с. Перемышль,
пл. Свободы, д. 3**

В границе защитной зоны объекта культурного наследия запрещается строительство объектов капитального строительства и их реконструкция, связанная с изменением их параметров (высоты, количества этажей, площади), за исключением строительства и реконструкции линейных объектов.