

**УПРАВЛЕНИЕ ПО ОХРАНЕ ОБЪЕКТОВ КУЛЬТУРНОГО НАСЛЕДИЯ
КАЛУЖСКОЙ ОБЛАСТИ**

ПРИКАЗ

02 июля 2020 года

№ 148

Об утверждении графического описания местоположения границы и режима использования земель в границе защитной зоны объекта культурного наследия федерального значения «Церковь Знамения Иконы Божией Матери», 1896–1916 гг., расположенного по адресу: Калужская область, Ульяновский район, с. Ульяново, ул. Большая Советская


В соответствии с пп. 1 п. 3 статьи 34.1, п. 1 статьи 20.2 Федерального закона «Об объектах культурного наследия (памятниках истории и культуры) народов Российской Федерации», Законом Калужской области «Об объектах культурного наследия (памятниках истории и культуры) народов Российской Федерации, расположенных на территории Калужской области», постановлением Правительства Калужской области от 26.08.2015 № 481 «О создании управления по охране объектов культурного наследия Калужской области» (в ред. постановлений Правительства Калужской области от 31.08.2017 № 499, от 29.01.2018 № 56, от 10.10.2018 № 624, от 14.05.2020 № 378), **ПРИКАЗЫВАЮ:**

1. Утвердить графическое описание местоположения границы защитной зоны с перечнем координат характерных точек объекта культурного наследия федерального значения «Церковь Знамения Иконы Божией Матери», 1896–1916 гг., расположенного по адресу: Калужская область, Ульяновский район, с. Ульяново, ул. Большая Советская, согласно приложению № 1 к настоящему приказу.

2. Утвердить режим использования земель в границе защитной зоны объекта культурного наследия федерального значения «Церковь Знамения Иконы Божией Матери», 1896–1916 гг., расположенного по адресу: Калужская область, Ульяновский район, с. Ульяново, ул. Большая Советская, согласно приложению № 2 к настоящему приказу.

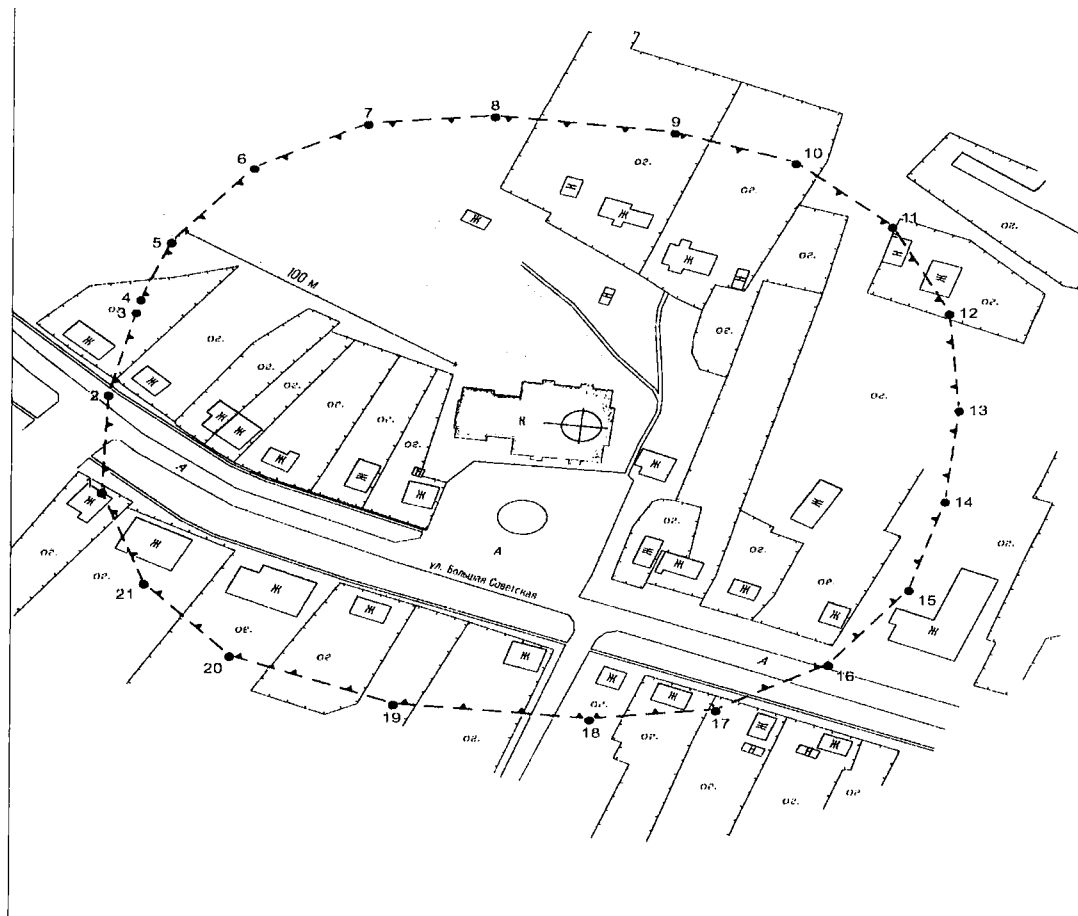
3. Настоящий приказ вступает в силу по истечении десяти дней после его официального опубликования.

Начальник управления






Е.Е. Чудаков

**Графическое описание местоположения границы защитной зоны объекта
культурного наследия федерального значения
«Церковь Знамения Иконы Божией Матери», 1896–1916 гг.,
расположенного по адресу: Калужская область, Ульяновский район,
с. Ульяново, ул. Большая Советская**



М 1:2000

Условные обозначения

-  граница защитной зоны
-  граница объекта культурного наследия
-  1 характерные точки границы защитной зоны

**Перечень координат характерных точек границы защитной зоны объекта
культурного наследия федерального значения
«Церковь Знамения Иконы Божией Матери», 1896–1916 гг., расположенного по
адресу: Калужская область, Ульяновский район, с. Ульяново,
ул. Большая Советская**

Площадь территории – 51879 кв. м

Наименование поворотных точек	X	Y	Дирекционное направление	Длина линии, м
1	342494.96	1252716.60		
			2°49'14.2"	39.02
2	342533.93	1252718.52		
			14°4'51.0"	34.28
3	342567.18	1252726.86		
			14°50'8.0"	5.39
4	342572.39	1252728.24		
			21°59'39.9"	24.81
5	342595.39	1252737.53		
			40°21'50.3"	39.02
6	342625.12	1252762.80		
			62°52'12.3"	39.01
7	342642.91	1252797.52		
			85°22'9.4"	39.02
8	342646.06	1252836.41		
			96°36'52.7"	55.56
9	342639.66	1252891.60		
			107°50'56.0"	38.95
10	342627.72	1252928.68		
			130°19'21.3"	39.02
11	342602.47	1252958.43		
			152°50'14.1"	39.01
12	342567.76	1252976.24		
			175°19'31.4"	39.02
13	342528.87	1252979.42		
			186°34'50.7"	36.82
14	342492.29	1252975.20		
			197°18'39.2"	37.24
15	342456.74	1252964.12		
			219°17'18.1"	39.01
16	342426.55	1252939.42		
			241°47'12.3"	39.03
17	342408.10	1252905.03		
			264°17'32.4"	39.01
18	342404.22	1252866.21		
			275°32'15.2"	60.62
19	342410.07	1252805.87		
			291°3'21.4"	53.52
20	342429.30	1252755.92		

			317°50'9.5"	39.02
21	342458.22	1252729.73		
			340°20'3.6"	39.02
1	342494.96	1252716.60		

**Режим использования земель в границе защитной зоны объекта
культурного наследия федерального значения
«Церковь Знамения Иконы Божией Матери», 1896–1916 гг.,
расположенного по адресу: Калужская область, Ульяновский район, с. Ульяново,
ул. Большая Советская**

В границе защитной зоны объекта культурного наследия запрещается строительство объектов капитального строительства и их реконструкция, связанная с изменением их параметров (высоты, количества этажей, площади), за исключением строительства и реконструкции линейных объектов.