

**УПРАВЛЕНИЕ ПО ОХРАНЕ ОБЪЕКТОВ КУЛЬТУРНОГО НАСЛЕДИЯ
КАЛУЖСКОЙ ОБЛАСТИ**

ПРИКАЗ

29 июня 2020 года

№ 143

Об утверждении графического описания местоположения границы и режима использования земель в границе защитной зоны объекта культурного наследия регионального значения «Жилой дом, сер. XVIII-нач. XIX в.», расположенного по адресу: Калужская область, Перемышльский район, с. Перемышль, ул. Красноармейская, д. 28

В соответствии с пп. 1 п. 3 статьи 34.1, п. 1 статьи 20.2 Федерального закона «Об объектах культурного наследия (памятниках истории и культуры) народов Российской Федерации», Законом Калужской области «Об объектах культурного наследия (памятниках истории и культуры) народов Российской Федерации, расположенных на территории Калужской области», постановлением Правительства Калужской области от 26.08.2015 № 481 «О создании управления по охране объектов культурного наследия Калужской области» (в ред. постановлений Правительства Калужской области от 31.08.2017 № 499, от 29.01.2018 № 56, от 10.10.2018 № 624, от 14.05.2020 № 378), **ПРИКАЗЫВАЮ:**

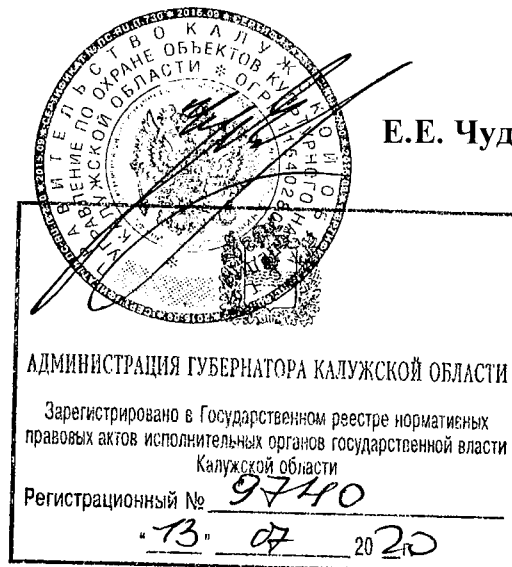
1. Утвердить графическое описание местоположения границы защитной зоны с перечнем координат характерных точек объекта культурного наследия регионального значения «Жилой дом, сер. XVIII-нач. XIX в.», расположенного по адресу: Калужская область, Перемышльский район, с. Перемышль, ул. Красноармейская, д. 28, согласно приложению № 1 к настоящему приказу.

2. Утвердить режим использования земель в границе защитной зоны объекта культурного наследия регионального значения «Жилой дом, сер. XVIII-нач. XIX в.», расположенного по адресу: Калужская область, Перемышльский район, с. Перемышль, ул. Красноармейская, д. 28, согласно приложению № 2 к настоящему приказу.

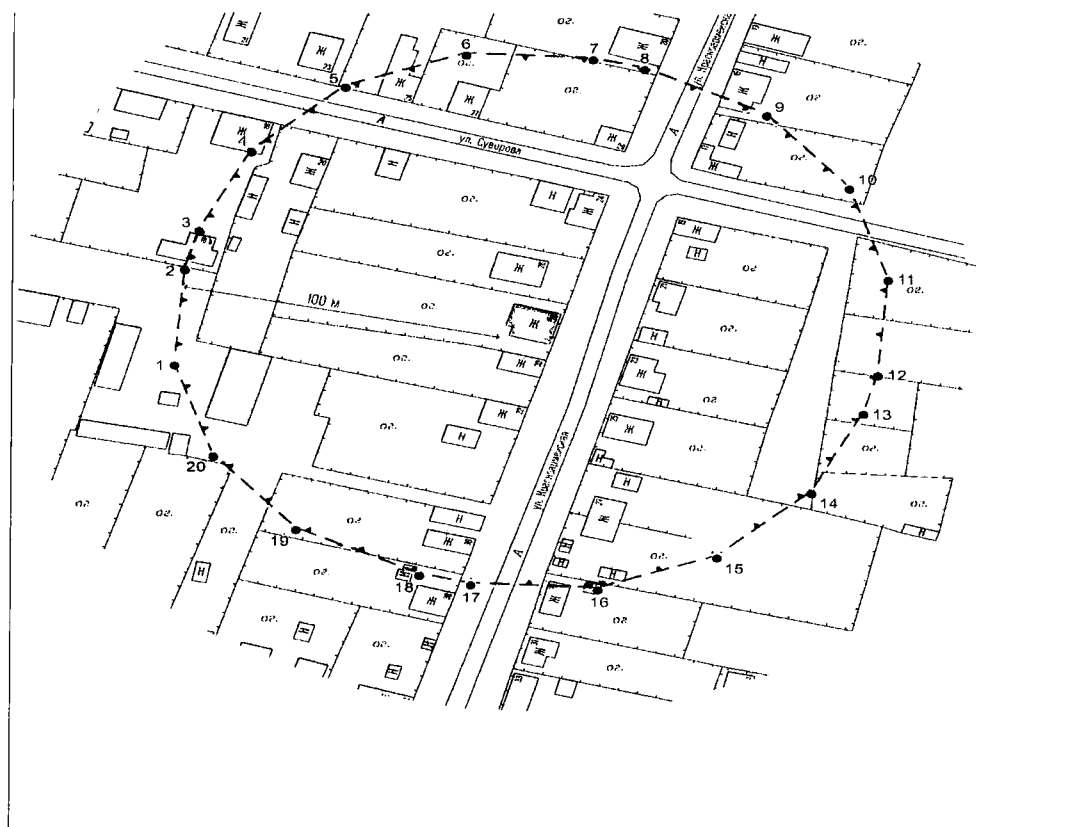
3. Настоящий приказ вступает в силу по истечении десяти дней после его официального опубликования.

Начальник управления

Е.Е. Чудаков






**Графическое описание местоположения границы защитной зоны объекта
культурного наследия регионального значения «Жилой дом, сер. XVIII-нач. XIX
в.», расположенного по адресу: Калужская область, Перемышльский район,
с. Перемышль, ул. Красноармейская, д. 28**



М 1:2000

Условные обозначения

-  граница защитной зоны
-  граница объекта культурного наследия
-  характерные точки границы защитной зоны

Перечень координат характерных точек границы защитной зоны объекта культурного наследия регионального значения «Жилой дом, сер. XVIII-нач. XIX в.», расположенного по адресу: Калужская область, Перемышльский район, с. Перемышль, ул. Красноармейская, д. 28
Площадь территории – 37383 кв. м

Наименование поворотных точек	X	Y	Дирекционное направление	Длина линии, м
1	402889.99	1294632.76		
			4°24'35.9"	39.02
2	402928.89	1294635.76		
			15°39'6.1"	16.35
3	402944.63	1294640.17		
			26°1'27.4"	36.01
4	402976.99	1294655.97		
			47°38'53.8"	39.02
5	403003.28	1294684.81		
			70°8'37.1"	39.01
6	403016.53	1294721.50		
			92°39'30.8"	39.02
7	403014.72	1294760.48		
			103°53'56.2"	16.19
8	403010.83	1294776.20		
			116°2'28.5"	42.07
9	402992.36	1294814.00		
			139°26'18.7"	39.01
10	402962.72	1294839.37		
			161°55'55.0"	39.01
11	402925.63	1294851.47		
			184°25'24.5"	39.03
12	402886.72	1294848.46		
			195°41'7.6"	16.35
13	402870.98	1294844.04		
			206°3'33.2"	35.97
14	402838.67	1294828.24		
			227°39'32.9"	39.02
15	402812.39	1294799.40		
			250°8'55.0"	39.02
16	402799.14	1294762.70		
			272°39'30.8"	39.02
17	402800.95	1294723.72		
			283°54'26.8"	16.18
18	402804.84	1294708.01		
			296°2'3.0"	41.99
19	402823.27	1294670.28		
			319°23'43.9"	39.03
20	402852.90	1294644.88		
			341°54'14.5"	39.02
1	402889.99	1294632.76		

Приложение № 2
к приказу управления по охране объектов
культурного наследия Калужской области
от 29 июня 2020 года № 143

**Режим использования земель в границе защитной зоны объекта
культурного наследия регионального значения «Жилой дом, сер. XVIII-нач. XIX
в.», расположенного по адресу: Калужская область, Перемышльский район,
с. Перемышль, ул. Красноармейская, д. 28**

В границе защитной зоны объекта культурного наследия запрещается строительство объектов капитального строительства и их реконструкция, связанная с изменением их параметров (высоты, количества этажей, площади), за исключением строительства и реконструкции линейных объектов.