

**УПРАВЛЕНИЕ ПО ОХРАНЕ ОБЪЕКТОВ КУЛЬТУРНОГО НАСЛЕДИЯ
КАЛУЖСКОЙ ОБЛАСТИ**

ПРИКАЗ

29 июня 2020 года

№ 142

Об утверждении графического описания местоположения границы и режима использования земель в границе защитной зоны объекта культурного наследия регионального значения «Жилой дом, 1770 г.», расположенного по адресу: Калужская область, Перемышльский район, с. Перемышль, ул. Ленина, д. 41

В соответствии с пп. 1 п. 3 статьи 34.1, п. 1 статьи 20.2 Федерального закона «Об объектах культурного наследия (памятниках истории и культуры) народов Российской Федерации», Законом Калужской области «Об объектах культурного наследия (памятниках истории и культуры) народов Российской Федерации, расположенных на территории Калужской области», постановлением Правительства Калужской области от 26.08.2015 № 481 «О создании управления по охране объектов культурного наследия Калужской области» (в ред. постановлений Правительства Калужской области от 31.08.2017 № 499, от 29.01.2018 № 56, от 10.10.2018 № 624, от 14.05.2020 № 378), **ПРИКАЗЫВАЮ:**



1. Утвердить графическое описание местоположения границы защитной зоны с перечнем координат характерных точек объекта культурного наследия регионального значения «Жилой дом, 1770 г.», расположенного по адресу: Калужская область, Перемышльский район, с. Перемышль, ул. Ленина, д. 41, согласно приложению № 1 к настоящему приказу.

2. Утвердить режим использования земель в границе защитной зоны объекта культурного наследия регионального значения «Жилой дом, 1770 г.», расположенного по адресу: Калужская область, Перемышльский район, с. Перемышль, ул. Ленина, д. 41, согласно приложению № 2 к настоящему приказу.

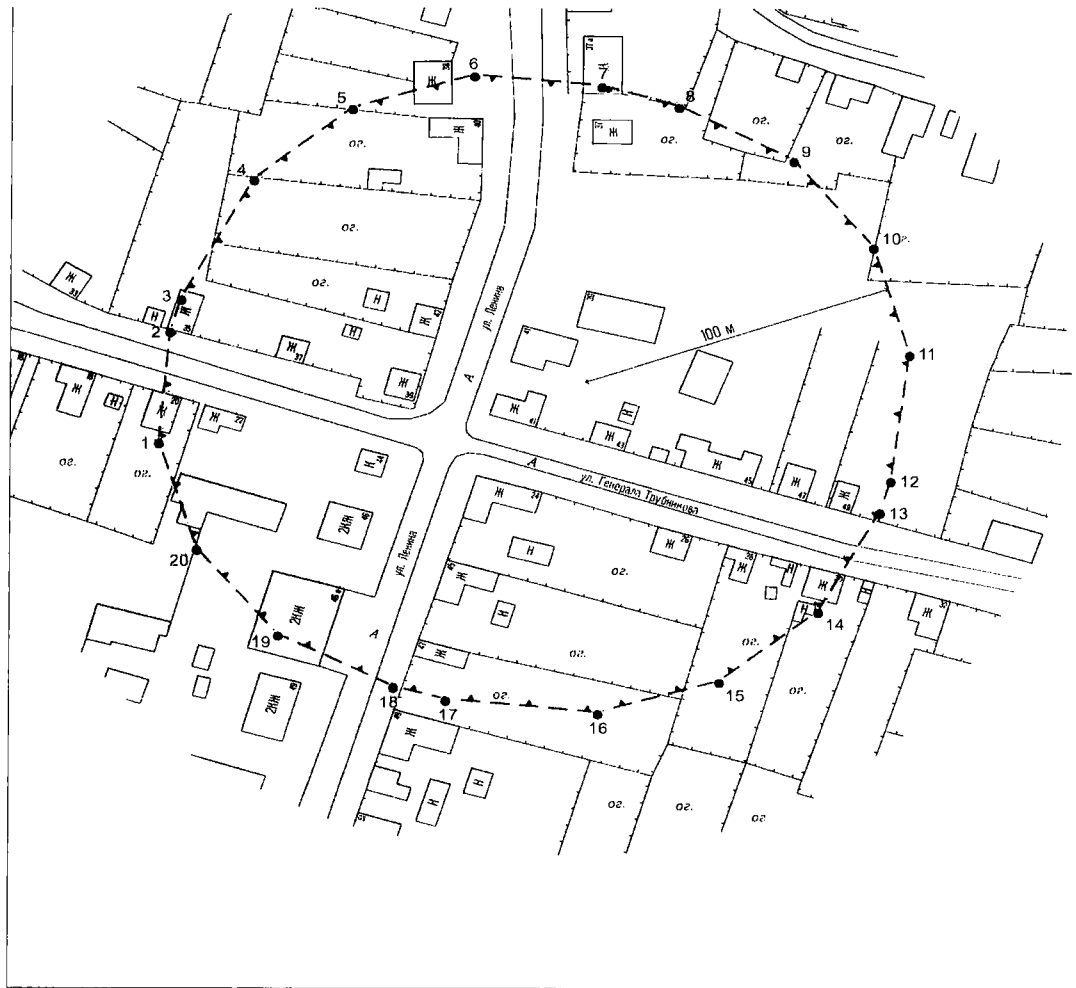
3. Настоящий приказ вступает в силу по истечении десяти дней после его официального опубликования.

Начальник управления

Е.Е. Чудаков



**Графическое описание местоположения границы защитной зоны объекта
культурного наследия регионального значения «Жилой дом, 1770 г.»,
расположенного по адресу: Калужская область, Перемышльский район,
с. Перемышль, ул. Ленина, д. 41**



М 1:2000

Условные обозначения



граница защитной зоны

граница объекта культурного наследия



характерные точки границы защитной зоны

**Перечень координат характерных точек границы защитной зоны объекта культурного наследия регионального значения «Жилой дом, 1770 г.», расположенного по адресу: Калужская область, Перемышльский район, с. Перемышль, ул. Ленина, д. 41
Площадь территории – 39957 кв. м**

Наименование поворотных точек	X	Y	Дирекционное направление	Длина линии, м
1	402647.42	1294343.52		
			4°54'35.9"	39.02
2	402686.30	1294346.86		
			16°9'28.0"	11.86
3	402697.69	1294350.16		
			28°0'20.8"	47.49
4	402739.62	1294372.46		
			50°16'17.4"	39.02
5	402764.56	1294402.47		
			72°45'48.2"	39.01
6	402776.12	1294439.73		
			95°16'41.4"	39.03
7	402772.53	1294478.59		
			106°31'17.2"	25.00
8	402765.42	1294502.56		
			118°3'26.4"	40.01
9	402746.60	1294537.87		
			140°51'22.6"	39.02
10	402716.34	1294562.50		
			163°20'54.9"	39.02
11	402678.96	1294573.68		
			187°16'12.4"	44.57
12	402634.75	1294568.04		
			196°53'24.7"	11.50
13	402623.75	1294564.70		
			208°20'24.0"	39.56
14	402588.93	1294545.92		
			231°0'10.9"	39.01
15	402564.38	1294515.60		
			253°29'16.1"	39.02
16	402553.29	1294478.19		
			275°26'56.5"	46.86
17	402557.74	1294431.54		
			285°52'10.4"	16.60
18	402562.28	1294415.57		
			297°15'31.8"	39.52
19	402580.38	1294380.44		
			319°54'24.4"	39.02
20	402610.23	1294355.31		
			342°24'37.1"	39.01
1	402647.42	1294343.52		

Приложение № 2
к приказу управления по охране объектов
культурного наследия Калужской области
от 29 июня 2020 года № 142

**Режим использования земель в границе защитной зоны объекта
культурного наследия регионального значения «Жилой дом, 1770 г.»,
расположенного по адресу: Калужская область, Перемышльский район,
с. Перемышль, ул. Ленина, д. 41**

В границе защитной зоны объекта культурного наследия запрещается строительство объектов капитального строительства и их реконструкция, связанная с изменением их параметров (высоты, количества этажей, площади), за исключением строительства и реконструкции линейных объектов.