

**УПРАВЛЕНИЕ ПО ОХРАНЕ ОБЪЕКТОВ КУЛЬТУРНОГО НАСЛЕДИЯ
КАЛУЖСКОЙ ОБЛАСТИ**

ПРИКАЗ

02 июля 2020 года

№ 147

Об утверждении графического описания местоположения границы и режима использования земель в границе защитной зоны объекта культурного наследия местного (муниципального) значения «Здание бумажной фабрики», около 1800 г., расположенного по адресу: Калужская область, г. Кондрово, ул. Кооперативная, д. 16

В соответствии с пп. 1 п. 3 статьи 34.1, п. 1 статьи 20.2 Федерального закона «Об объектах культурного наследия (памятниках истории и культуры) народов Российской Федерации», Законом Калужской области «Об объектах культурного наследия (памятниках истории и культуры) народов Российской Федерации, расположенных на территории Калужской области», постановлением Правительства Калужской области от 26.08.2015 № 481 «О создании управления по охране объектов культурного наследия Калужской области» (в ред. постановлений Правительства Калужской области от 31.08.2017 № 499, от 29.01.2018 № 56, от 10.10.2018 № 624, от 14.05.2020 № 378), **ПРИКАЗЫВАЮ:**



1. Утвердить графическое описание местоположения границы защитной зоны с перечнем координат характерных точек объекта культурного наследия местного (муниципального) значения «Здание бумажной фабрики», около 1800 г., расположенного по адресу: Калужская область, г. Кондрово, ул. Кооперативная, д. 16, согласно приложению № 1 к настоящему приказу.

2. Утвердить режим использования земель в границе защитной зоны объекта культурного наследия местного (муниципального) значения «Здание бумажной фабрики», около 1800 г., расположенного по адресу: Калужская область, г. Кондрово, ул. Кооперативная, д. 16, согласно приложению № 2 к настоящему приказу.

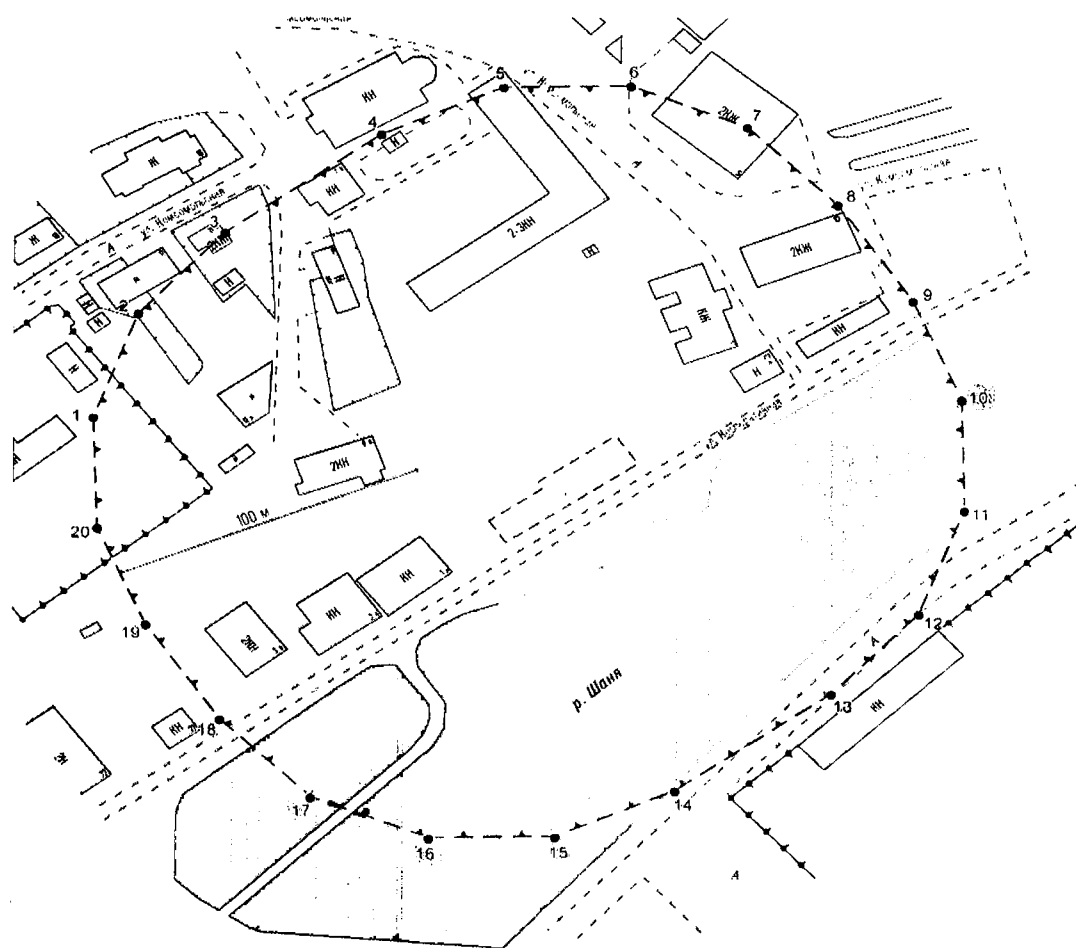
3. Настоящий приказ вступает в силу по истечении десяти дней после его официального опубликования.

Начальник управления

Е.Е. Чудаков






**Графическое описание местоположения границы защитной зоны объекта
культурного наследия местного (муниципального) значения «Здание бумажной
фабрики», около 1800 г., расположенного по адресу: Калужская область,
г. Кондрово, ул. Кооперативная, д. 16**



М 1:2000

Условные обозначения

-  граница защитной зоны
-  граница территории объекта культурного наследия
-  точка на границе защитной зоны

Перечень координат характерных точек границы защитной зоны объекта культурного наследия местного (муниципального) значения «Здание бумажной фабрики», около 1800 г., расположенного по адресу: Калужская область, г. Кондрово, ул. Кооперативная, д. 16

Площадь территории – 52973 кв. м

Наименование поворотных точек	X	Y	Дирекционное направление	Длина линии, м
1	462917.63	1278544.58		
			20°33'28.0"	39.01
2	462954.16	1278558.28		
			43°3'28.7"	39.02
3	462982.67	1278584.92		
			54°18'40.6"	59.09
4	463017.14	1278632.91		
			66°8'27.8"	41.01
5	463033.73	1278670.42		
			89°14'11.4"	39.02
6	463034.25	1278709.44		
			111°43'30.2"	39.01
7	463019.81	1278745.68		
			134°13'54.0"	39.02
8	462992.59	1278773.64		
			145°28'45.2"	40.94
9	462958.86	1278796.84		
			156°22'11.1"	37.82
10	462924.21	1278812.00		
			178°31'53.7"	39.02
11	462885.20	1278813.00		
			201°1'56.1"	39.01
12	462848.79	1278799.00		
			223°32'9.6"	39.02
13	462820.50	1278772.12		
			234°46'44.9"	59.07
14	462786.43	1278723.86		
			246°21'41.9"	40.20
15	462770.31	1278687.03		
			269°14'11.4"	39.02
16	462769.79	1278648.01		
			291°43'30.2"	39.01
17	462784.23	1278611.77		
			314°12'39.3"	39.02
18	462811.44	1278583.80		
			325°28'23.7"	40.46
19	462844.77	1278560.87		
			336°8'56.7"	37.02
20	462878.63	1278545.90		
			358°3'41.4"	39.02
1	462917.63	1278544.58		

Приложение № 2
к приказу управления по охране объектов
культурного наследия Калужской области
от 02 июля 2020 года № 147

Режим использования земель в границе защитной зоны объекта культурного наследия местного (муниципального) значения «Здание бумажной фабрики», около 1800 г., расположенного по адресу: Калужская область, г. Кондрово, ул. Кооперативная, д. 16

В границе защитной зоны объекта культурного наследия запрещается строительство объектов капитального строительства и их реконструкция, связанная с изменением их параметров (высоты, количества этажей, площади), за исключением строительства и реконструкции линейных объектов.