

**УПРАВЛЕНИЕ ПО ОХРАНЕ ОБЪЕКТОВ КУЛЬТУРНОГО НАСЛЕДИЯ
КАЛУЖСКОЙ ОБЛАСТИ**

ПРИКАЗ

19 мая 2020 года

№ 97

Об утверждении границ и режима использования территории объекта культурного наследия федерального значения «Бюст четырежды Героя Советского Союза Г.К. Жукова», 1953 г., расположенного по адресу: Калужская область, г. Жуков, мемориальный комплекс Г.К. Жукова

В соответствии с Федеральным законом «Об объектах культурного наследия (памятниках истории и культуры) народов Российской Федерации», приказом Министерства культуры Российской Федерации от 04.06.2015 № 1745 «Об утверждении требований к составлению проектов границ территорий объектов культурного наследия», постановлением Правительства Калужской области от 26.08.2015 № 481 «О создании управления по охране объектов культурного наследия Калужской области», (в ред. постановлений Правительства Калужской области от 31.08.2017 № 499, от 29.01.2018 № 56, от 10.10.2018 № 624, от 14.05.2020 №378), **ПРИКАЗЫВАЮ:**


1. Утвердить границы территории объекта культурного наследия федерального значения «Бюст четырежды Героя Советского Союза Г.К. Жукова», 1953 г., расположенного по адресу: Калужская область, г. Жуков, мемориальный комплекс Г.К. Жукова, согласно приложению № 1 к настоящему приказу.
2. Утвердить режим использования территории объекта культурного наследия федерального значения «Бюст четырежды Героя Советского Союза Г.К. Жукова», 1953 г., расположенного по адресу: Калужская область, г. Жуков, мемориальный комплекс Г.К. Жукова, согласно приложению № 2 к настоящему приказу.
3. Настоящий приказ вступает в силу по истечении десяти дней после его официального опубликования.

Начальник управления
Администрация управления по охране объектов культурного наследия Калужской области

Зарегистрировано в Государственном реестре нормативных правовых актов исполнительных органов государственной власти Калужской области

Регистрационный № 9686

" 19 " 06 2020г.



Е.Е. Чудаков

Описание границ территории объекта культурного наследия федерального значения «Бюст четырежды Героя Советского Союза Г.К. Жукова», 1953 г., расположенного по адресу: Калужская область, г. Жуков, мемориальный комплекс Г.К. Жукова

Исходная точка 1 на границах территории объекта культурного наследия расположена на севере.

Северо-восточная граница. От точки 1 – 5,90 м в общем юго-восточном направлении до точки 2.

Юго-восточная граница. От точки 2 – 5,89 м в юго-западном направлении до точки 3.

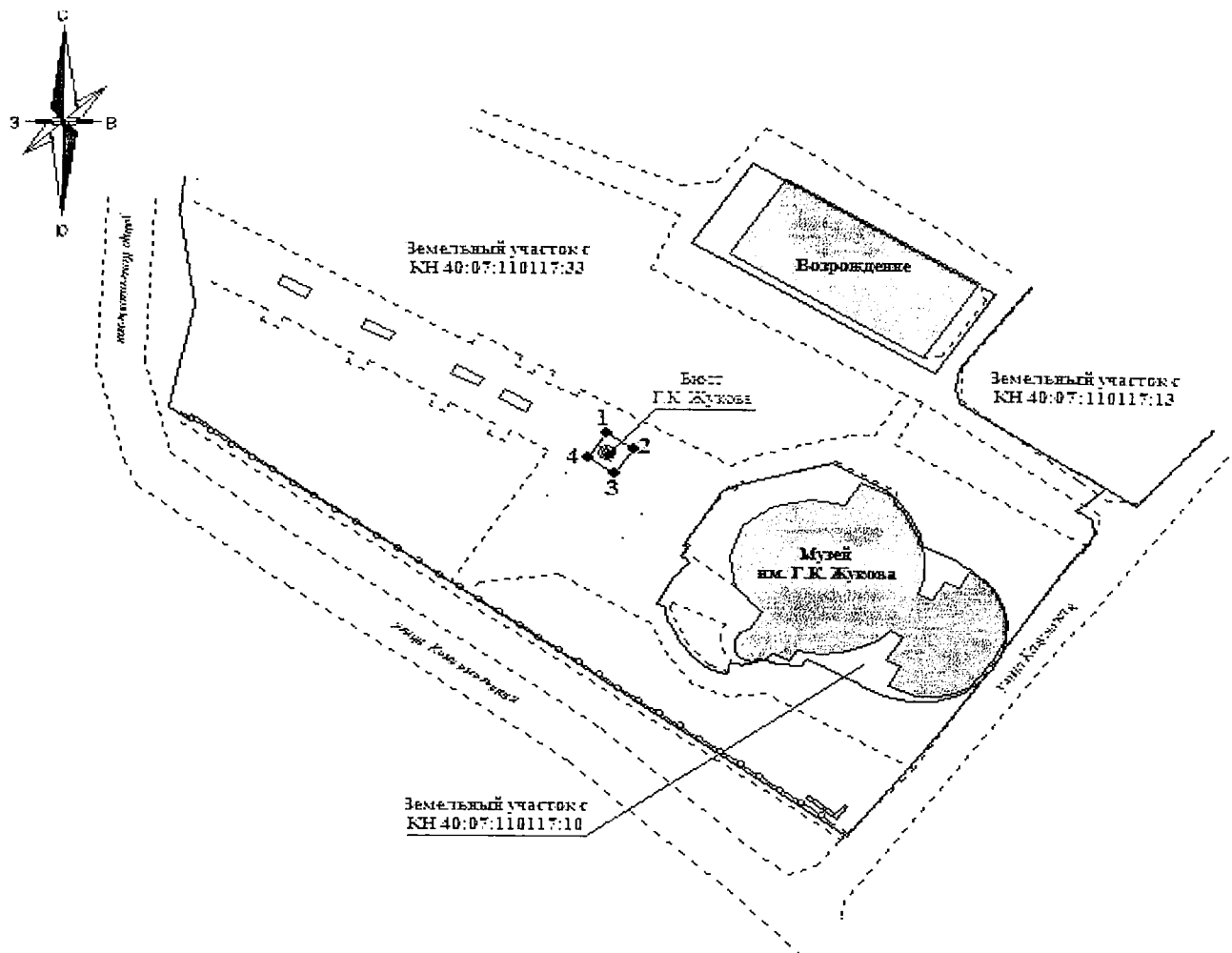
Юго-западная граница. От точки 3 – 5,90 м в общем северо-западном направлении до точки 4.

Северо-западная граница. От точки 4 - 5,87 м в северо-восточном направлении до точки 1.

Координаты характерных точек (МСК) границы территории объекта культурного наследия федерального значения «Бюст четырежды Героя Советского Союза Г.К. Жукова», 1953 г., расположенного по адресу: Калужская область, г. Жуков, мемориальный комплекс Г.К. Жукова





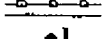



№№ точек	X	Y	Дирекционный угол	Длина линии, м
Площадь 35 кв. м.				
1	488559.56	1330973.15	123.87854	5.90
2	488556.27	1330978.05	213.85200	5.89
3	488551.38	1330974.77	304.01331	5.90
4	488554.68	1330969.88	33.82533	5.87

План-схема границ территории объекта культурного наследия федерального значения «Бюст четырежды Героя Советского Союза Г.К. Жукова», 1953 г., расположенного по адресу: Калужская область, г. Жуков, мемориальный комплекс Г.К. Жукова



Масштаб 1:1200

Условные обозначения:

-  - объект культурного наследия федерального значения
-  - граница территории объекта культурного наследия федерального значения
-  - объекты капитального строительства
-  - проезжая часть, тротуары, замощения
-  - ограждения
-  - характерная точка объекта культурного наследия
-  - земельный участок, сведения о котором содержатся в ЕГРН
-  - газоны, клумбы (городское озеленение), огороды

Режим использования территории объекта культурного наследия федерального значения «Бюст четырежды Героя Советского Союза Г.К. Жукова», 1953 г., расположенного по адресу: Калужская область, г. Жуков, мемориальный комплекс Г.К. Жукова

1. Территория объекта культурного наследия, включенного в единый государственный реестр объектов культурного наследия (памятников истории и культуры) народов Российской Федерации, относится к землям историко-культурного назначения.

2. На территории объекта культурного наследия разрешается:

2.1. реставрация, консервация, ремонт объекта культурного наследия;
2.2. консервация и музеефикация объектов культурного наследия, объектов археологического наследия, а также культурного слоя, на основании комплексных научно-исследовательских работ;

2.3. ремонт, реконструкция существующих дорог и проездов;

2.4. ремонт, реконструкция существующих инженерных сетей (коммуникаций) с последующей их прокладкой в подземные, с рекультивацией и благоустройством нарушенных земель;

2.5. работы по сохранению и восстановлению элементов планировочной структуры территории объекта;

2.6. благоустройство территории с применением традиционных материалов (дерево, камень, кирпич), металлических изделий и элементов, изготовленных с применениемковки и литья;

2.7. проведение работ по восстановлению планировочной структуры, утраченных сооружений и зеленых насаждений;

2.8. устройство современных сходов и ступеней, пандусов, подпорных стенок, откосов и ограждений для проведения работ по сохранению объектов культурного наследия;

2.9. проведение земляных и строительных работ при условии получения разрешения органа охраны объектов культурного наследия о возможности проведения работ в случае, если данные работы являются работами по сохранению объекта культурного наследия или его отдельных элементов, сохранению историко-градостроительной или природной среды объекта культурного наследия.

3. На территории объекта культурного наследия запрещается:

3.1. строительство объектов капитального строительства и увеличение объемно-пространственных характеристик существующих на территории памятника объектов капитального строительства;

3.2. проведение земляных, строительных и иных работ, не являющихся работами по сохранению объекта культурного наследия или его отдельных элементов, сохранению историко-градостроительной и природной среды объекта культурного наследия;

3.3. градостроительная, хозяйственная и иная деятельность, создающая угрозу повреждения, разрушения или уничтожения объектов культурного наследия;

3.4. самовольная вырубка растительности, уничтожение травяного покрова;

3.5. прокладка наземных и воздушных инженерных сетей (коммуникаций);

3.6.установка на фасадах, крышах объектов культурного наследия телеантенн, тарелок спутниковой связи и рекламных конструкций;

3.7.размещение любых рекламных конструкций;

3.8.создание разрушающих вибрационных нагрузок динамическим воздействием на грунты в зоне их взаимодействия с объектами культурного наследия.