

**УПРАВЛЕНИЕ ПО ОХРАНЕ ОБЪЕКТОВ КУЛЬТУРНОГО НАСЛЕДИЯ
КАЛУЖСКОЙ ОБЛАСТИ**

ПРИКАЗ

20 марта 2020 года

№ 70

Об утверждении границ и режима использования территории объекта культурного наследия регионального значения «Дом, в котором находился детский дом для испанских детей. Здесь располагается физико-энергетический институт, в котором в разные годы работали создатели первой в мире атомной электростанции Блохинцев Дмитрий Иванович, Лейпунский Александр Ильич и др. крупные ученые и бывал академик Курчатов Игорь Васильевич», 1937-1941 гг.

В соответствии с Федеральным законом «Об объектах культурного наследия (памятниках истории и культуры) народов Российской Федерации», приказом Министерства культуры Российской Федерации от 04.06.2015 № 1745 «Об утверждении требований к составлению проектов границ территорий объектов культурного наследия», постановлением Правительства Калужской области от 26.08.2015 № 481 «О создании управления по охране объектов культурного наследия Калужской области», (в ред. постановлений Правительства Калужской области от 31.08.2017 № 499, от 29.01.2018 № 56, от 10.10.2018 № 624),

ПРИКАЗЫВАЮ:

1. Утвердить границы территории объекта культурного наследия регионального значения «Дом, в котором находился детский дом для испанских детей. Здесь располагается физико-энергетический институт, в котором в разные годы работали создатели первой в мире атомной электростанции Блохинцев Дмитрий Иванович, Лейпунский Александр Ильич и др. крупные ученые и бывал академик Курчатов Игорь Васильевич», 1937-1941 гг., расположенного по адресу: Калужская область, г. Обнинск, пл. им. Бондаренко, согласно приложению № 1 к настоящему приказу.

2. Утвердить режим использования территории объекта культурного наследия регионального значения «Дом, в котором находился детский дом для испанских детей. Здесь располагается физико-энергетический институт, в котором в разные годы работали создатели первой в мире атомной электростанции Блохинцев Дмитрий Иванович, Лейпунский Александр Ильич и др. крупные ученые и бывал академик Курчатов Игорь Васильевич», 1937-1941 гг., расположенного по адресу: Калужская область, г. Обнинск, пл. им. Бондаренко, согласно приложению № 2 к настоящему приказу.

3. Настоящий приказ вступает в силу по истечении десяти дней после его официального опубликования.

АДМИНИСТРАЦИЯ ГУБЕРНАТОРА КАЛУЖСКОЙ ОБЛАСТИ

Начальник управления _____
Зарегистрировано в Государственном реестре нормативных актов государственной власти Калужской области

Регистрационный № 9557

« 13 » 03 2020.



Е.Е. Чудаков

Описание границ территории объекта культурного наследия регионального значения «Дом, в котором находился детский дом для испанских детей. Здесь располагается физико-энергетический институт, в котором в разные годы работали создатели первой в мире атомной электростанции Блохинцев Дмитрий Иванович, Лейпунский Александр Ильич и др. крупные ученые и бывал академик Курчатов Игорь Васильевич», 1937-1941 гг., расположенного по адресу: Калужская область, г. Обнинск, пл. им. Бондаренко

Исходная точка 1 на границах территории объекта культурного наследия расположена на севере.

Северо-восточная граница. От точки 1 – 69.29 м в юго-восточном направлении до точки 2.

Юго-восточная граница. От точки 2 – 204.62 м в юго-западном направлении до точки 3.

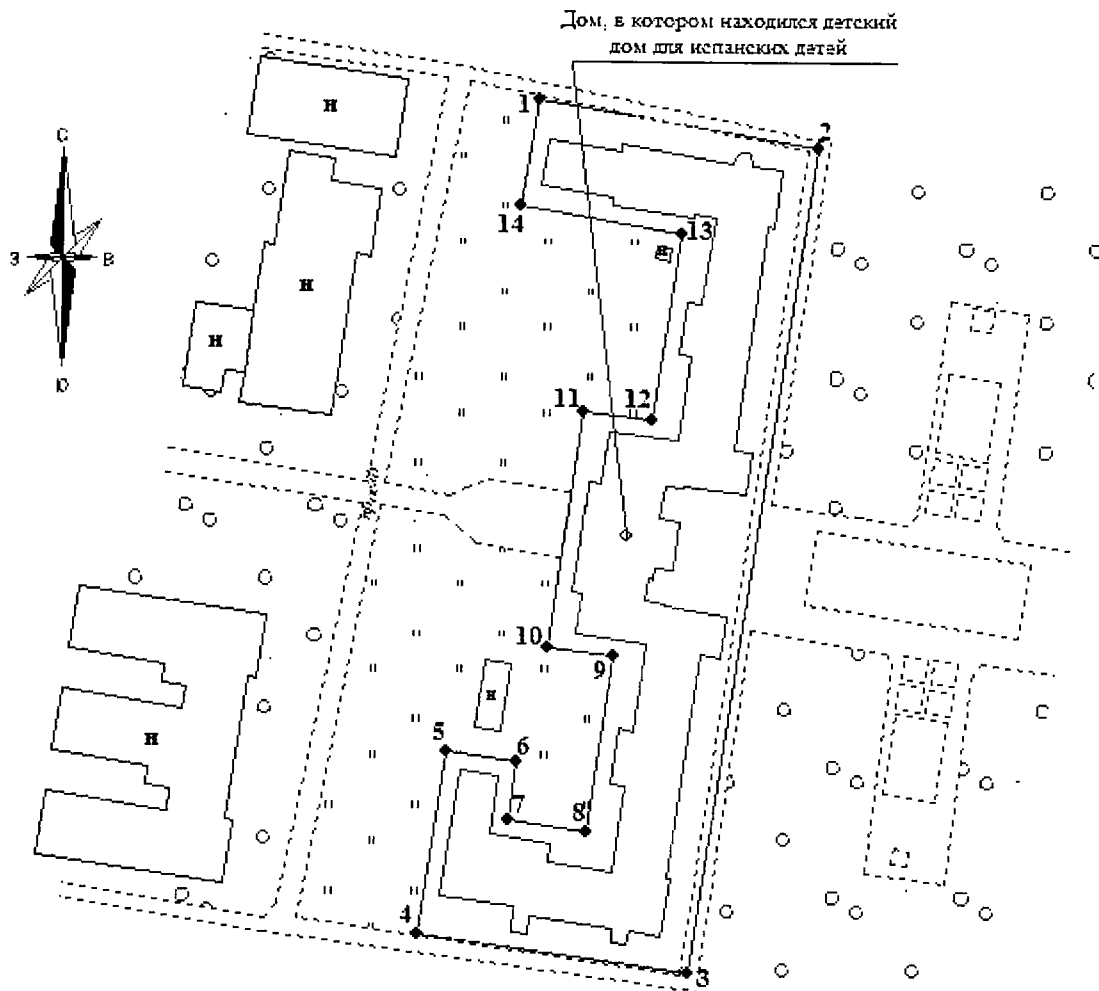
Юго-западная граница. От точки 3 – 67.13 м в северо-западном направлении до точки 4.

Северо-западная граница. От точки 4 – 345.61 м вдоль проезда в северо-восточном направлении минуя точки 5, 6, 7, 8, 9, 10, 11, 12, 13 и 14 до точки 1.

Координаты характерных точек (МСК) границы территории объекта культурного наследия регионального значения «Дом, в котором находился детский дом для испанских детей. Здесь располагается физико-энергетический институт, в котором в разные годы работали создатели первой в мире атомной электростанции Блохинцев Дмитрий Иванович, Лейпунский Александр Ильич и др. крупные ученые и бывал академик Курчатов Игорь Васильевич», 1937-1941 гг., расположенного по адресу: Калужская область, г. Обнинск, пл. им. Бондаренко









№№ точек	X	Y	Дирекционный угол	Длина линии, м
Площадь 9563 кв. м.				
1	495058.38	1320708.31	99.96574	69.29
2	495046.39	1320776.55	188.57066	204.62
3	494844.06	1320746.06	278.00473	67.13
4	494853.40	1320679.58	8.70967	45.43
5	494898.31	1320686.46	98.23870	17.70
6	494895.77	1320703.98	188.75833	14.39
7	494881.55	1320701.79	99.29466	19.60
8	494878.38	1320721.13	8.15974	43.92
9	494921.85	1320727.37	277.30327	16.57
10	494923.96	1320710.93	8.36589	58.33
11	494981.67	1320719.42	97.10379	16.84
12	494979.59	1320736.13	8.90580	46.48
13	495025.51	1320743.32	279.71300	39.86
14	495032.24	1320704.04	9.28355	26.49

План-схема границ территории объекта культурного наследия регионального значения «Дом, в котором находился детский дом для испанских детей. Здесь располагается физико-энергетический институт, в котором в разные годы работали создатели первой в мире атомной электростанции Блохинцев Дмитрий Иванович, Лейпунский Александр Ильич и др. крупные ученые и бывал академик Курчатов Игорь Васильевич», 1937-1941 гг., расположенного по адресу: Калужская область, г. Обнинск, пл. им. Бондаренко



Масштаб 1:1500

Условные обозначения:

-  - объект культурного наследия
-  - граница территории объекта культурного наследия
-  - объекты капитального строительства
-  - проезжая часть, тротуары, замощения
-  - ограждения
-  - характерная точка объекта культурного наследия
-  - земельный участок, сведения о котором содержатся в ЕГРН
-  - газоны, клумбы (городское озеленение), огороды

Режим использования территории объекта культурного наследия регионального значения «Дом, в котором находился детский дом для испанских детей. Здесь располагается физико-энергетический институт, в котором в разные годы работали создатели первой в мире атомной электростанции Блохинцев Дмитрий Иванович, Лейпунский Александр Ильич и др. крупные ученые и бывал академик Курчатов Игорь Васильевич», 1937-1941 гг., расположенного по адресу: Калужская область, г. Обнинск, пл. им. Бондаренко

1. Территория объекта культурного наследия, включенного в единый государственный реестр объектов культурного наследия (памятников истории и культуры) народов Российской Федерации, относится к землям историко-культурного назначения.

2. На территории объекта культурного наследия разрешается:

2.1. реставрация, консервация, ремонт объекта культурного наследия;
2.2. консервация и музеефикация объекта культурного наследия, объектов археологического наследия, а также культурного слоя, на основании комплексных научно-исследовательских работ;

2.3. ремонт, реконструкция существующих дорог и проездов;

2.4. ремонт, реконструкция существующих инженерных сетей (коммуникаций) с последующей их прокладкой в подземные, с рекультивацией и благоустройством нарушенных земель;

2.5. работы по сохранению и восстановлению элементов планировочной структуры территории объекта;

2.6. благоустройство территории с применением традиционных материалов (дерево, камень, кирпич), металлических изделий и элементов, изготовленных с применениемковки и литья;

2.7. проведение работ по восстановлению планировочной структуры, утраченных сооружений и зеленых насаждений;

2.8. устройство современных сходов и ступеней, пандусов, подпорных стенок, откосов и ограждений для проведения работ по сохранению объекта культурного наследия;

2.9. проведение земляных и строительных работ при условии получения разрешения органа охраны объектов культурного наследия о возможности проведения работ в случае, если данные работы являются работами по сохранению объекта культурного наследия или его отдельных элементов, сохранению историко-градостроительной или природной среды объекта культурного наследия.

3. На территории объекта культурного наследия запрещается:

3.1 строительство объектов капитального строительства и увеличение объемно-пространственных характеристик существующих на территории памятника объектов капитального строительства;

3.2. проведение земляных, строительных и иных работ, не являющихся работами по сохранению объекта культурного наследия или его отдельных элементов, сохранению историко-градостроительной и природной среды объекта культурного наследия;

- 3.3. градостроительная, хозяйственная и иная деятельность, создающая угрозу повреждения, разрушения или уничтожения объекта культурного наследия;
- 3.4. самовольная вырубка растительности, уничтожение травяного покрова;
- 3.5. прокладка наземных и воздушных инженерных сетей (коммуникаций);
- 3.6. установка на фасадах, крышах объекта культурного наследия телеантенн, тарелок спутниковой связи и рекламных конструкций;
- 3.7. размещение любых рекламных конструкций;
- 3.8. создание разрушающих вибрационных нагрузок динамическим воздействием на грунты в зоне их взаимодействия с объектом культурного наследия.