

**УПРАВЛЕНИЕ ПО ОХРАНЕ ОБЪЕКТОВ КУЛЬТУРНОГО НАСЛЕДИЯ  
КАЛУЖСКОЙ ОБЛАСТИ**

**ПРИКАЗ**

16 марта 2020 года

№ 60

**Об утверждении границ и режима использования территории объекта культурного наследия федерального значения «Церковь Знамения Иконы Божией Матери», 1896-1916 гг., расположенного по адресу: Калужская область, Ульяновский район, с. Ульяново, ул. Большая Советская**

В соответствии с Федеральным законом «Об объектах культурного наследия (памятниках истории и культуры) народов Российской Федерации», приказом Министерства культуры Российской Федерации от 04.06.2015 № 1745 «Об утверждении требований к составлению проектов границ территорий объектов культурного наследия», постановлением Правительства Калужской области от 26.08.2015 № 481 «О создании управления по охране объектов культурного наследия Калужской области», (в ред. постановлений Правительства Калужской области от 31.08.2017 № 499, от 29.01.2018 № 56, от 10.10.2018 № 624),

**ПРИКАЗЫВАЮ:**

1. Утвердить границы территории объекта культурного наследия федерального значения «Церковь Знамения Иконы Божией Матери», 1896-1916 гг., расположенного по адресу: Калужская область, Ульяновский район, с. Ульяново, ул. Большая Советская, согласно приложению № 1 к настоящему приказу.


2. Утвердить режим использования территории объекта культурного наследия федерального значения «Церковь Знамения Иконы Божией Матери», 1896-1916 гг., расположенного по адресу: Калужская область, Ульяновский район, с. Ульяново, ул. Большая Советская, согласно приложению № 2 к настоящему приказу.

3. Настоящий приказ вступает в силу по истечении десяти дней после его официального опубликования.

**Начальник управления**



**Е.Е. Чудаков**


АДМИНИСТРАЦИЯ ГУБЕРНАТОРА КАЛУЖСКОЙ ОБЛАСТИ
Зарегистрировано в Государственном реестре нормативных правовых актов исполнительных органов государственной власти Калужской области
Регистрационный № <b>9530</b>
" <b>30</b> " <b>03</b> 20 <b>20</b> .

**Описание границ территории объекта культурного наследия федерального значения «Церковь Знамения Иконы Божией Матери», 1896-1916 гг., расположенного по адресу: Калужская область, Ульяновский район, с. Ульяново, ул. Большая Советская**

Исходная т. 1 на границе территории объекта культурного наследия расположена на юге.

*Западная граница.*

По ул. Большая Советская от т. № 1 34 м в северо-восточном направлении по условной линии (по линии забора) до т. № 2. Далее от т. № 2 - 4 м в северо-восточном направлении по условной линии до т. № 3.

*Северная граница.*

От точки № 3 – 56 м в юго-восточном направлении по условной линии до точки № 4.

*Восточная граница.* От т. №4 - 37 м в юго-западном направлении по условной линии до точки №5.

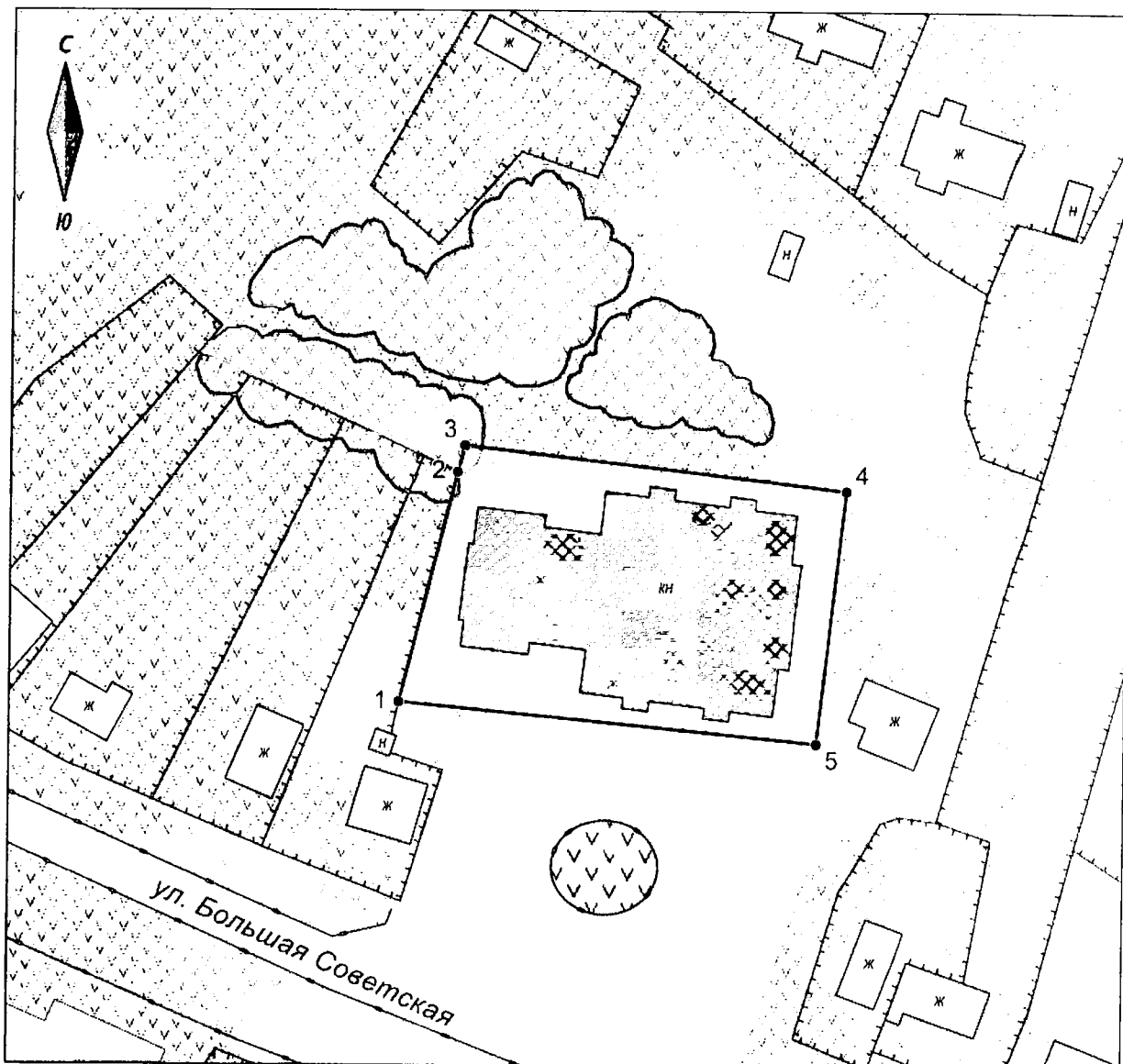
*Южная граница.* По ул. Большая Советская от т. №5 - 61 м в северо-западном направлении по условной линии до точки №1.

Координаты характерных (поворотных) точек границы территории объекта культурного наследия федерального значения «Церковь Знамения Иконы Божией Матери», 1896-1916 гг., расположенного по адресу: Калужская область, Ульяновский район, с. Ульяново, ул. Большая Советская

*Площадь территории – 2171 кв. м*



№№ точек	X	Y
1	342509.60	1252815.52
2	342542.85	1252823.86
3	342546.73	1252824.89
4	342540.33	1252880.08
5	342503.75	1252875.86
1	342509.60	1252815.52

Карта-схема границ территории объекта культурного наследия федерального значения «Церковь Знамения Иконы Божией Матери», 1896-1916 гг., расположенного по адресу: Калужская область, Ульяновский район, с. Ульяново, ул. Большая Советская



Масштаб 1:1000

**Условные обозначения**

-  Граница территории объекта культурного наследия
-  Объект культурного наследия
- 1 Характерные (поворотные) точки территории объекта культурного наследия

**Режим использования территории объекта культурного наследия федерального значения «Церковь Знамения Иконы Божией Матери», 1896–1916 гг., расположенного по адресу: Калужская область, Ульяновский район, с. Ульяново, ул. Большая Советская**

1. Территория объекта культурного наследия, включенного в единый государственный реестр объектов культурного наследия (памятников истории и культуры) народов Российской Федерации, относится к землям историко-культурного назначения.

2. На территории объекта культурного наследия разрешается:

- 2.1. реставрация, консервация, ремонт объекта культурного наследия;
- 2.2. консервация и музеефикация объекта культурного наследия, объектов археологического наследия, а также культурного слоя, на основании комплексных научно-исследовательских работ;
- 2.3. ремонт, реконструкция существующих дорог и проездов;
- 2.4. ремонт, реконструкция существующих инженерных сетей (коммуникаций) с последующей их прокладкой в подземные, с рекультивацией и благоустройством нарушенных земель;
- 2.5. работы по сохранению и восстановлению элементов планировочной структуры территории объекта;
- 2.6. благоустройство территории с применением традиционных материалов (дерево, камень, кирпич), металлических изделий и элементов, изготовленных с применениемковки и литья;
- 2.7. проведение работ по восстановлению планировочной структуры, утраченных сооружений и зеленых насаждений;
- 2.8. устройство современных сходов и ступеней, пандусов, подпорных стенок, откосов и ограждений для проведения работ по сохранению объектов культурного наследия;
- 2.9. проведение земляных и строительных работ при условии получения разрешения органа охраны объектов культурного наследия о возможности проведения работ в случае, если данные работы являются работами по сохранению объекта культурного наследия или его отдельных элементов, сохранению историко-градостроительной или природной среды объекта культурного наследия.

3. На территории объекта культурного наследия запрещается:

- 3.1 строительство объектов капитального строительства и увеличение объемно-пространственных характеристик существующих на территории памятника объектов капитального строительства;
- 3.2. проведение земляных, строительных и иных работ, не являющихся работами по сохранению объекта культурного наследия или его отдельных элементов, сохранению историко-градостроительной и природной среды объекта культурного наследия;
- 3.3. градостроительная, хозяйственная и иная деятельность, создающая угрозу повреждения, разрушения или уничтожения объектов культурного наследия;
- 3.4. самовольная вырубка растительности, уничтожение травяного покрова;

- 3.5. прокладка наземных и воздушных инженерных сетей (коммуникаций);
- 3.6. установка на фасадах, крышах объектов культурного наследия телеантенн, тарелок спутниковой связи и рекламных конструкций;
- 3.7. размещение любых рекламных конструкций;
- 3.8. создание разрушающих вибрационных нагрузок динамическим воздействием на грунты в зоне их взаимодействия с объектами культурного наследия.