

**УПРАВЛЕНИЕ ПО ОХРАНЕ ОБЪЕКТОВ КУЛЬТУРНОГО НАСЛЕДИЯ
КАЛУЖСКОЙ ОБЛАСТИ**

ПРИКАЗ

20 ноября 2019 года

№ 387

Об утверждении границ и режима использования территории объекта культурного наследия регионального значения «Высотная мачта института экспериментальной метеорологии, 1957 г.», расположенного по адресу: Калужская область, г. Обнинск, 32 микрорайон, ул. Королева, д. 6

В соответствии с Федеральным законом «Об объектах культурного наследия (памятниках истории и культуры) народов Российской Федерации», приказом Министерства культуры Российской Федерации от 04.06.2015 № 1745 «Об утверждении требований к составлению проектов границ территорий объектов культурного наследия», постановлением Правительства Калужской области от 26.08.2015 № 481 «О создании управления по охране объектов культурного наследия Калужской области», (в ред. постановлений Правительства Калужской области от 31.08.2017 № 499, от 29.01.2018 № 56, от 10.10.2018 № 624),


ПРИКАЗЫВАЮ:


1. Утвердить границы территории объекта культурного наследия регионального значения «Высотная мачта института экспериментальной метеорологии, 1957 г.», расположенного по адресу: Калужская область, г. Обнинск, 32 микрорайон, ул. Королева, д. 6, согласно приложению № 1 к настоящему приказу.

2. Утвердить режим использования территории объекта культурного наследия регионального значения «Высотная мачта института экспериментальной метеорологии, 1957 г.», расположенного по адресу: Калужская область, г. Обнинск, 32 микрорайон, ул. Королева, д. 6, согласно приложению № 2 к настоящему приказу.

3. Настоящий приказ вступает в силу по истечении десяти дней после его официального опубликования.

Начальник управления


УПРАВЛЕНИЕ ПО ОХРАНЕ ОБЪЕКТОВ КУЛЬТУРНОГО НАСЛЕДИЯ КАЛУЖСКОЙ ОБЛАСТИ
Зарегистрировано в Государственном реестре нормативных правовых актов исполнительных органов государственной власти Калужской области
Регистрационный № 9217
от "12" 12 2019



Е.Е. Чудаков

Описание границ территории объекта культурного наследия регионального значения «Высотная мачта института экспериментальной метеорологии, 1957 г.», расположенного по адресу: Калужская область, г. Обнинск, 32 микрорайон, ул. Королева, д. 6

Исходная точка 1 на границах территории объекта культурного наследия расположена на западе.

Северо-западная граница. От точки 1 – 55.00 м в северо-восточном направлении до точки 2.

Северо-восточная граница. От точки 2 – 55.00 м в юго-восточном направлении до точки 3.

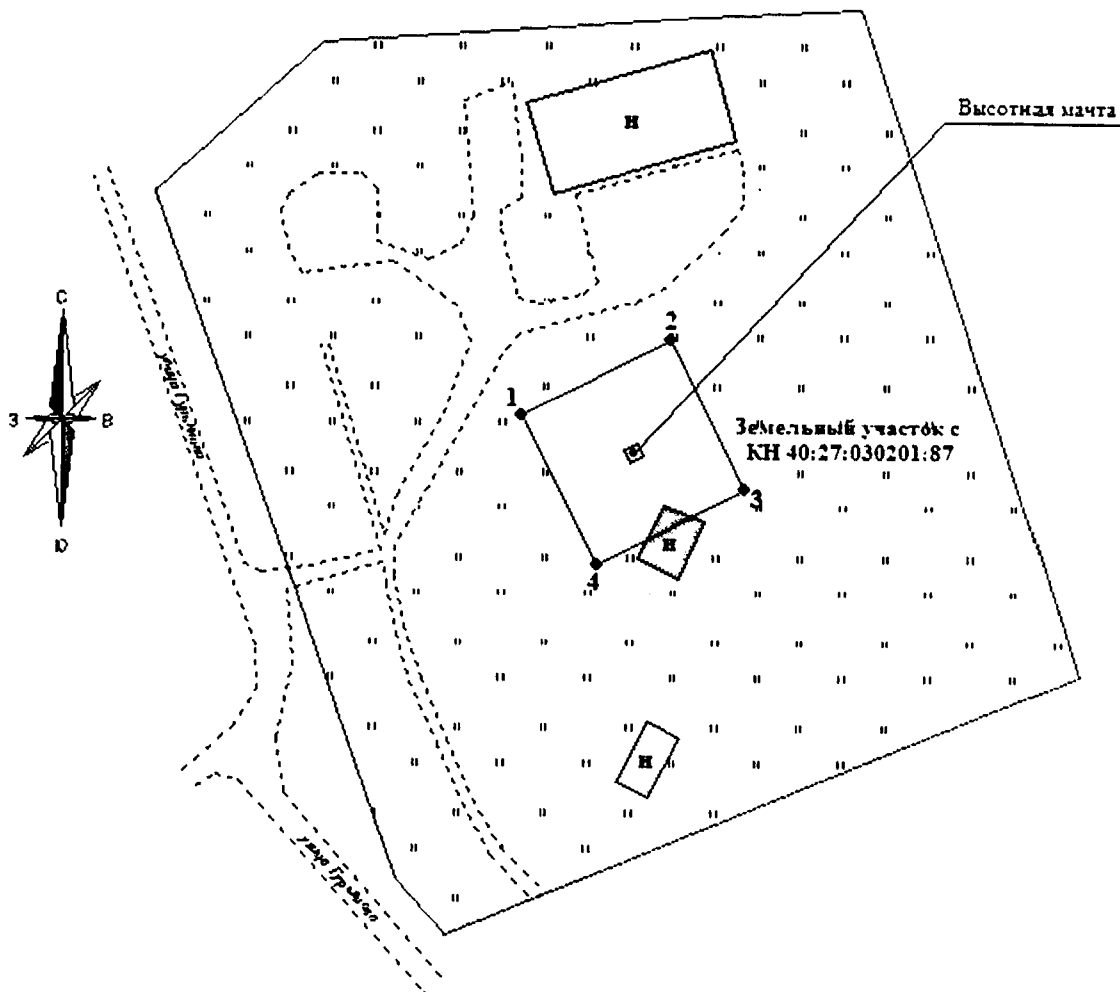
Юго-восточная граница. От точки 3 – 55.00 м в юго-западном направлении до точки 4.

Юго-западная граница. От точки 4 – 55.00 м в северо-западном направлении до точки 1.









Координаты характерных точек (МСК) границы территории объекта культурного наследия регионального значения «Высотная мачта института экспериментальной метеорологии, 1957 г.», расположенного по адресу: Калужская область, г. Обнинск, 32 микрорайон, ул. Королева, д. 6

№№ точек	X	Y	Дирекционный угол	Длина линии, м
Площадь 3025 кв. м.				
1	497443.03	1321223.28	63.03429	55.00
2	497467.97	1321272.30	153.03429	55.00
3	497418.95	1321297.24	243.03429	55.00
4	497394.01	1321248.22	333.03429	55.00

План-схема границ территории объекта культурного наследия регионального значения «Высотная мачта института экспериментальной метеорологии, 1957 г.», расположенного по адресу: Калужская область, г. Обнинск, 32 микрорайон, ул. Королева, д. 6.



Условные обозначения:

-  - объект культурного наследия
-  - граница территории объекта культурного наследия
-  - объекты капитального строительства
-  - проезжая часть, тротуары, замощения
-  - ограждения
-  - характерная точка объекта культурного наследия
-  - земельный участок, сведения о котором содержатся в ЕГРН
-  - газоны, клумбы (городское озеленение), огороды

Масштаб 1:2000

Режим использования территории объекта культурного наследия регионального значения «Высотная мачта института экспериментальной метеорологии, 1957 г.», расположенного по адресу: Калужская область, г. Обнинск, 32 микрорайон, ул. Королева, д. 6

1. Территория объекта культурного наследия, включенного в единый государственный реестр объектов культурного наследия (памятников истории и культуры) народов Российской Федерации, относится к землям историко-культурного назначения.

2. На территории объекта культурного наследия разрешается:

- 2.1. реставрация, консервация, ремонт объекта культурного наследия;
- 2.2. консервация и музеефикация объектов культурного наследия, объектов археологического наследия, а также культурного слоя, на основании комплексных научно-исследовательских работ;
- 2.3. ремонт, реконструкция существующих дорог и проездов;
- 2.4. ремонт, реконструкция существующих инженерных сетей (коммуникаций) с последующей их прокладкой в подземные, с рекультивацией и благоустройством нарушенных земель;
- 2.5. работы по сохранению и восстановлению элементов планировочной структуры территории объекта;
- 2.6. благоустройство территории с применением традиционных материалов (дерево, камень, кирпич), металлических изделий и элементов;
- 2.7. проведение работ по восстановлению планировочной структуры, утраченных сооружений и зеленых насаждений;
- 2.8. устройство современных сходов и ступеней, пандусов, подпорных стенок, откосов и ограждений для проведения работ по сохранению объектов культурного наследия;
- 2.9. проведение земляных и строительных работ при условии получения разрешения органа охраны объектов культурного наследия о возможности проведения работ в случае, если данные работы являются работами по сохранению объекта культурного наследия или его отдельных элементов, сохранению историко-градостроительной или природной среды объекта культурного наследия.

3. На территории объекта культурного наследия запрещается:

- 3.1 строительство объектов капитального строительства и увеличение объемно-пространственных характеристик существующих на территории памятника объектов капитального строительства;
- 3.2. проведение земляных, строительных и иных работ, не являющихся работами по сохранению объекта культурного наследия или его отдельных элементов, сохранению историко-градостроительной и природной среды объекта культурного наследия;
- 3.3. градостроительная, хозяйственная и иная деятельность, создающая угрозу повреждения, разрушения или уничтожения объектов культурного наследия;
- 3.4. самовольная вырубка растительности, уничтожение травяного покрова;
- 3.5. прокладка наземных и воздушных инженерных сетей (коммуникаций);
- 3.6. размещение любых рекламных конструкций;
- 3.7. создание разрушающих вибрационных нагрузок динамическим воздействием на грунт в зоне их взаимодействия с объектами культурного наследия.