

**УПРАВЛЕНИЕ ПО ОХРАНЕ ОБЪЕКТОВ КУЛЬТУРНОГО НАСЛЕДИЯ
КАЛУЖСКОЙ ОБЛАСТИ**

ПРИКАЗ

20 ноября 2019 года

№ 384

Об утверждении границ и режима использования территории объекта культурного наследия регионального значения «Могила профессора, химика В.С. Ляшенко, 1961 г.», расположенного по адресу: Калужская область, г. Обнинск, городское кладбище

В соответствии с Федеральным законом «Об объектах культурного наследия (памятниках истории и культуры) народов Российской Федерации», приказом Министерства культуры Российской Федерации от 04.06.2015 № 1745 «Об утверждении требований к составлению проектов границ территорий объектов культурного наследия», постановлением Правительства Калужской области от 26.08.2015 № 481 «О создании управления по охране объектов культурного наследия Калужской области», (в ред. постановлений Правительства Калужской области от 31.08.2017 № 499, от 29.01.2018 № 56, от 10.10.2018 № 624),

ПРИКАЗЫВАЮ:


1. Утвердить границы территории объекта культурного наследия регионального значения «Могила профессора, химика В.С. Ляшенко, 1961 г.», расположенного по адресу: Калужская область, г. Обнинск, городское кладбище, согласно приложению № 1 к настоящему приказу.

2. Утвердить режим использования территории объекта культурного наследия регионального значения «Могила профессора, химика В.С. Ляшенко, 1961 г.», расположенного по адресу: Калужская область, г. Обнинск, городское кладбище, согласно приложению № 2 к настоящему приказу.

3. Настоящий приказ вступает в силу по истечении десяти дней после его официального опубликования.

Начальник управления _____ Калужской области

Исполнительный лист	№ 9169
от "06" 12	2019 г.



Е.Е. Чудаков

Описание границ территории объекта культурного наследия регионального значения «Могила профессора, химика В.С. Ляшенко, 1961 г.», расположенного по адресу: Калужская область, г. Обнинск, городское кладбище

Исходная точка 1 на границах территории объекта культурного наследия расположена на севере.

Северо-восточная граница. От точки 1 – 3.16 м в юго-восточном направлении до точки 2.

Юго-восточная граница. От точки 2 – 3.44 м в юго-западном направлении до точки 3.

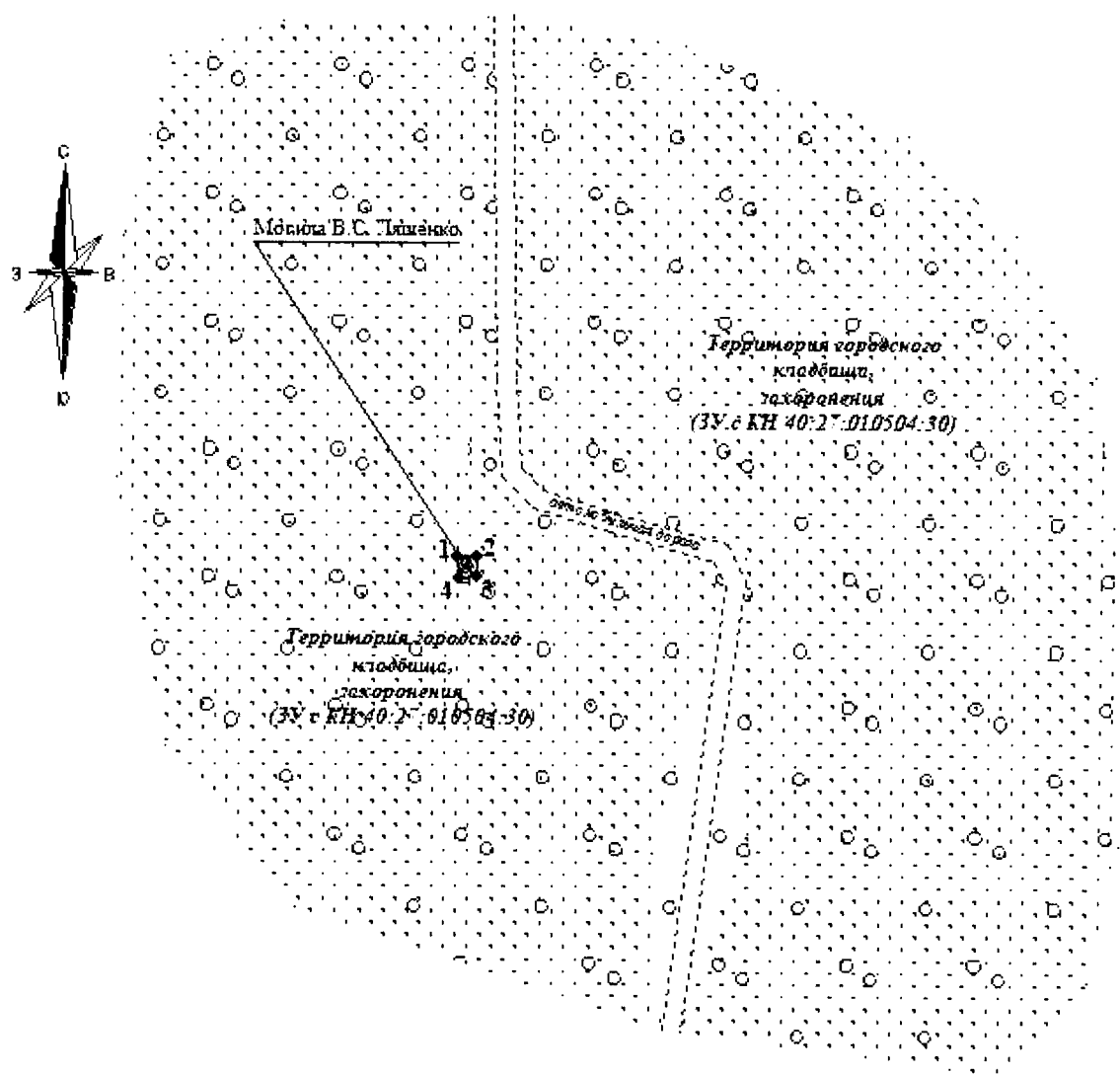
Юго-западная граница. От точки 3 – 3.16 м в северо-западном направлении до точки 4.

Северо-западная граница. От точки 4 – 3.44 м в северо-восточном направлении до точки 1.

Координаты характерных точек (МСК) границы территории объекта культурного наследия регионального значения «Могила профессора, химика В.С. Ляшенко, 1961 г.», расположенного по адресу: Калужская область, г. Обнинск, городское кладбище









№№ точек	X	Y	Дирекционный угол	Длина линии, м
Площадь 11 кв. м.				
1	493227.01	1321715.47	88.43339	3.16
2	493227.10	1321718.63	178.43339	3.44
3	493223.66	1321718.73	268.43339	3.16
4	493223.57	1321715.57	358.43339	3.44

План-схема границ территории объекта культурного наследия регионального значения «Могила профессора, химика В.С. Ляшенко, 1961 г.», расположенного по адресу: Калужская область, г. Обнинск, городское кладбище



Масштаб 1:1000

Условные обозначения:

-  - объект культурного наследия
-  - граница территории объекта культурного наследия
-  - объекты капитального строительства
-  - проезжая часть, тротуары, замощения
-  - ограждения
-  - характерная точка объекта культурного наследия
-  - земельный участок, сведения о котором содержатся в ЕГРН
-  - газоны, клумбы (городское озеленение), огороды

Режим использования территории объекта культурного наследия регионального значения «Могила профессора, химика В.С. Ляшенко, 1961 г.», расположенного по адресу: Калужская область, г. Обнинск, городское кладбище

1. Территория объекта культурного наследия, включенного в единый государственный реестр объектов культурного наследия (памятников истории и культуры) народов Российской Федерации, относится к землям историко-культурного назначения.

2. На территории объекта культурного наследия разрешается:

2.1. реставрация, консервация, ремонт объекта культурного наследия;
2.2. консервация и музеефикация объектов культурного наследия, объектов археологического наследия, а также культурного слоя, на основании комплексных научно-исследовательских работ;

2.3. ремонт, реконструкция существующих дорог;

2.4. работы по сохранению и восстановлению элементов планировочной структуры территории объекта;

2.5. благоустройство территории с применением традиционных материалов (дерево, камень, кирпич), металлических изделий и элементов, изготовленных с применениемковки и литья;

2.6. проведение работ по восстановлению планировочной структуры и зеленых насаждений;

2.7. устройство современных сходов и ступеней, пандусов, подпорных стенок, откосов и ограждений для проведения работ по сохранению объектов культурного наследия;

2.8. проведение земляных и строительных работ при условии получения разрешения органа охраны объектов культурного наследия о возможности проведения работ в случае, если данные работы являются работами по сохранению объекта культурного наследия или его отдельных элементов, сохранению историко-градостроительной или природной среды объекта культурного наследия.

3. На территории объекта культурного наследия запрещается:

3.1. строительство объектов капитального строительства и увеличение объемно-пространственных характеристик существующих на территории памятника объектов капитального строительства;

3.2. проведение земляных, строительных и иных работ, не являющихся работами по сохранению объекта культурного наследия или его отдельных элементов, сохранению историко-градостроительной и природной среды объекта культурного наследия;

3.3. градостроительная, хозяйственная и иная деятельность, создающая угрозу повреждения, разрушения или уничтожения объектов культурного наследия;

3.4. самовольная вырубка растительности, уничтожение травяного покрова;

3.5. прокладка наземных и воздушных инженерных сетей (коммуникаций);

3.6. размещение любых рекламных конструкций;

3.7. создание разрушающих вибрационных нагрузок динамическим воздействием на грунты в зоне их взаимодействия с объектами культурного наследия.