

**УПРАВЛЕНИЕ ПО ОХРАНЕ ОБЪЕКТОВ КУЛЬТУРНОГО НАСЛЕДИЯ
КАЛУЖСКОЙ ОБЛАСТИ**

ПРИКАЗ

30 октября 2019 года

№ 360

Об утверждении границ и режима использования территории объекта культурного наследия регионального значения «Мемориальный комплекс в честь воинов 49-й Армии, погибших в октябре-декабре 1941 г. при обороне Москвы», расположенного по адресу: Калужская область, Жуковский район, г. Кременки, ул. Мира, д. 12

В соответствии с Федеральным законом «Об объектах культурного наследия (памятниках истории и культуры) народов Российской Федерации», приказом Министерства культуры Российской Федерации от 04.06.2015 № 1745 «Об утверждении требований к составлению проектов границ территорий объектов культурного наследия», постановлением Правительства Калужской области от 26.08.2015 № 481 «О создании управления по охране объектов культурного наследия Калужской области», (в ред. постановлений Правительства Калужской области от 31.08.2017 № 499, от 29.01.2018 № 56, от 10.10.2018 № 624) **ПРИКАЗЫВАЮ:**


1. Утвердить границы территории объекта культурного наследия регионального значения «Мемориальный комплекс в честь воинов 49-й Армии, погибших в октябре-декабре 1941 г. при обороне Москвы», расположенного по адресу: Калужская область, Жуковский район, г. Кременки, ул. Мира, д. 12, согласно приложению № 1 к настоящему приказу.

2. Утвердить режим использования территории объекта культурного наследия регионального значения «Мемориальный комплекс в честь воинов 49-й Армии, погибших в октябре-декабре 1941 г. при обороне Москвы», расположенного по адресу: Калужская область, Жуковский район, г. Кременки, ул. Мира, д. 12, согласно приложению № 2 к настоящему приказу.

3. Настоящий приказ вступает в силу по истечении десяти дней после его официального опубликования.

Начальник управления

КАЛУЖСКОЙ ОБЛАСТИ



Е.Е. Чудаков

9084

22 11

9

**Описание границ территории объекта культурного наследия регионального значения «Мемориальный комплекс в честь воинов 49-й Армии, погибших в октябре-декабре 1941 г. при обороне Москвы», расположенного по адресу:
Калужская область, Жуковский район, г. Кременки, ул. Мира, д. 12**

Исходная точка 1 на границах территории объекта культурного наследия расположена на западе.

Северо-западная граница. От точки 1 - 40.20 м в северо-восточном направлении до точки 2.

Северо-восточная граница. От точки 2 – 112.69 м в юго-восточном направлении минуя точки 3, 4, 5 и 6 до точки 7.

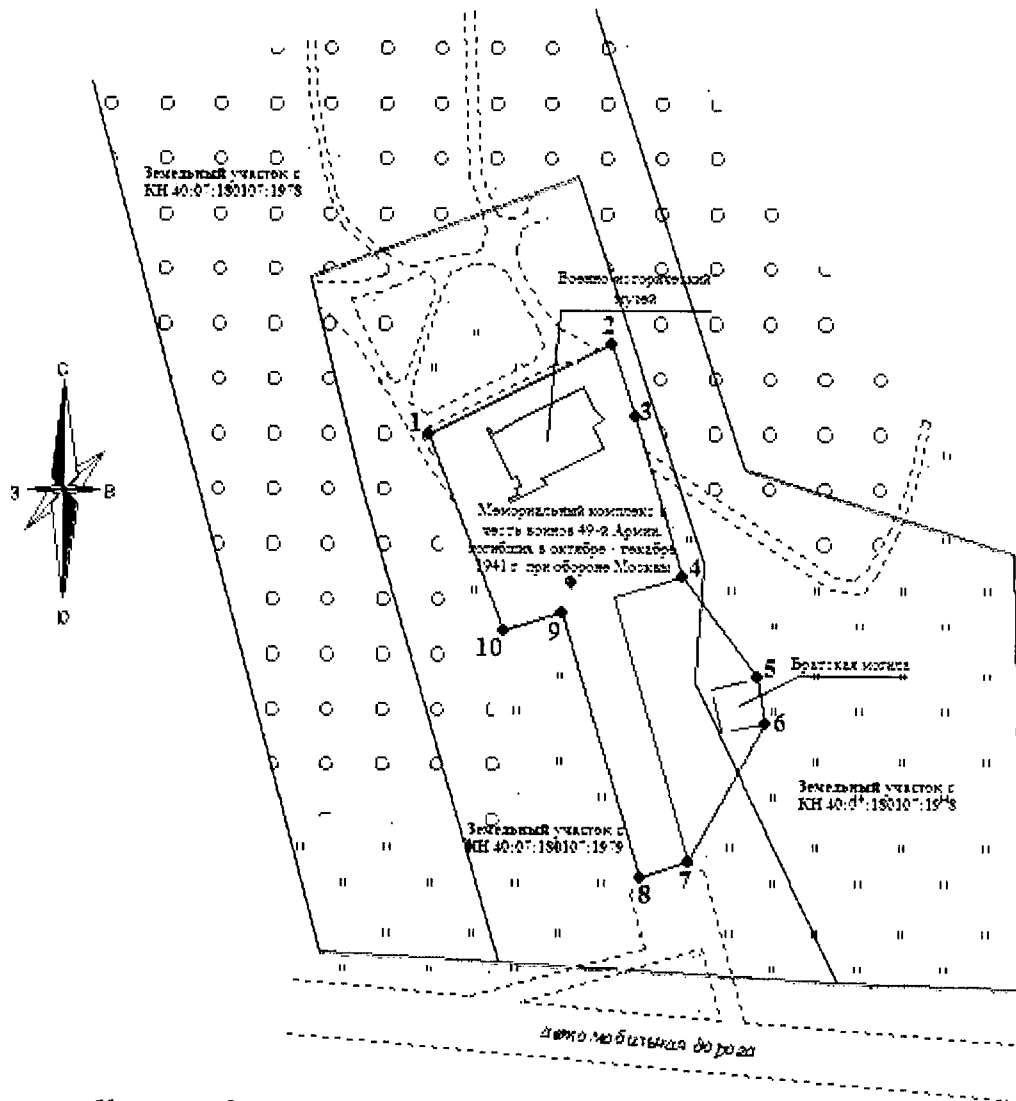
Юго-восточная граница. От точки 7 – 9.93 м в юго-западном направлении до точки 8.

Юго-западная граница. От точки 8 – 107.26 м в северо-западном направлении минуя точки 9 и 10 до точки 1.

Координаты характерных точек (МСК) границы территории объекта культурного наследия регионального значения «Мемориальный комплекс в честь воинов 49-й Армии, погибших в октябре-декабре 1941 г. при обороне Москвы», расположенного по адресу: Калужская область, Жуковский район, г. Кременки, ул. Мира, д. 12









№№ точек	X	Y	Дирекционный угол	Длина линии, м
Площадь 3121 кв. м.				
1	472592.03	1354885.51	63.57151	40.20
2	472609.92	1354921.51	162.90139	14.83
3	472595.74	1354925.86	162.90139	32.87
4	472564.33	1354935.53	143.01135	24.73
5	472544.57	1354950.41	169.25971	9.02
6	472535.71	1354952.09	208.85194	31.24
7	472508.34	1354937.02	253.01689	9.93
8	472505.44	1354927.52	343.35205	54.04
9	472557.21	1354912.04	253.42981	12.15
10	472553.75	1354900.39	338.75496	41.07

Карта-схема границ территории объекта культурного наследия регионального значения «Мемориальный комплекс в честь воинов 49-й Армии, погибших в октябре-декабре 1941 г. при обороне Москвы», расположенного по адресу: Калужская область, Жуковский район, г. Кременки, ул. Мира, д. 12



Условные обозначения:

Масштаб 1:1200

-  - объект культурного наследия
-  - граница территории объекта культурного наследия
-  - объекты капитального строительства
-  - проезжая часть, тротуары, замощения
-  - ограждения
-  - характерная точка объекта культурного наследия
-  - земельный участок, сведения о котором содержатся в ЕГРН
-  - газоны, ютубы (городское озеленение), огороды

**Режим использования территории объекта культурного наследия регионального значения «Мемориальный комплекс в честь воинов 49-й Армии, погибших в октябре-декабре 1941 г. при обороне Москвы», расположенного по адресу:
Калужская область, Жуковский район, г. Кременки, ул. Мира, д. 12**

1. Территория объекта культурного наследия, включенного в единый государственный реестр объектов культурного наследия (памятников истории и культуры) народов Российской Федерации, относится к землям историко-культурного назначения.

2. На территории объекта культурного наследия разрешается:

2.1. реставрация, консервация, ремонт объекта культурного наследия;
2.2. консервация и музеефикация объектов культурного наследия, объектов археологического наследия, а также культурного слоя, на основании комплексных научно-исследовательских работ;

2.3. ремонт, реконструкция существующих дорог и проездов;

2.4. ремонт, реконструкция существующих инженерных сетей (коммуникаций) с последующей их прокладкой в подземные, с рекультивацией и благоустройством нарушенных земель;

2.5. работы по сохранению и восстановлению элементов планировочной структуры территории объекта;

2.6. благоустройство территории с применением традиционных материалов (дерево, камень, кирпич), металлических изделий и элементов, изготовленных с применениемковки и литья;

2.7. проведение работ по восстановлению планировочной структуры, утраченных сооружений и зеленых насаждений;

2.8. устройство современных сходов и ступеней, пандусов, подпорных стенок, откосов и ограждений для проведения работ по сохранению объектов культурного наследия;

2.9. проведение земляных и строительных работ при условии получения разрешения органа охраны объектов культурного наследия о возможности проведения работ в случае, если данные работы являются работами по сохранению объекта культурного наследия или его отдельных элементов, сохранению историко-градостроительной или природной среды объекта культурного наследия.

3. На территории объекта культурного наследия запрещается:

3.1. строительство объектов капитального строительства и увеличение объемно-пространственных характеристик существующих на территории памятника объектов капитального строительства;

3.2. проведение земляных, строительных и иных работ, не являющихся работами по сохранению объекта культурного наследия или его отдельных элементов, сохранению историко-градостроительной и природной среды объекта культурного наследия;

3.3. градостроительная, хозяйственная и иная деятельность, создающая угрозу повреждения, разрушения или уничтожения объектов культурного наследия;

3.4. самовольная вырубка растительности, уничтожение травяного покрова;

3.5. прокладка наземных и воздушных инженерных сетей (коммуникаций);

3.6.установка на фасадах, крышах объектов культурного наследия телеантенн, тарелок спутниковой связи и рекламных конструкций;

3.7.размещение любых рекламных конструкций;

3.8.создание разрушающих вибрационных нагрузок динамическим воздействием на грунты в зоне их взаимодействия с объектами культурного наследия.