

**УПРАВЛЕНИЕ ПО ОХРАНЕ ОБЪЕКТОВ КУЛЬТУРНОГО НАСЛЕДИЯ  
КАЛУЖСКОЙ ОБЛАСТИ**

**ПРИКАЗ**

28 октября 2019 года

№ 343



**Об утверждении границ и режима использования территории объекта культурного наследия федерального значения «Церковь Успения (Ильинская)», XVII - XVIII вв., расположенного по адресу: Калужская область, Перемышльский район, с. Ильинское, д. 97**

В соответствии с Федеральным законом «Об объектах культурного наследия (памятниках истории и культуры) народов Российской Федерации», приказом Министерства культуры Российской Федерации от 04.06.2015 № 1745 «Об утверждении требований к составлению проектов границ территорий объектов культурного наследия», постановлением Правительства Калужской области от 26.08.2015 № 481 «О создании управления по охране объектов культурного наследия Калужской области», (в ред. постановлений Правительства Калужской области от 31.08.2017 № 499, от 29.01.2018 № 56, от 10.10.2018 № 624),

**ПРИКАЗЫВАЮ:**

1. Утвердить границы территории объекта культурного наследия федерального значения «Церковь Успения (Ильинская)», XVII-XVIII вв., расположенного по адресу: Калужская область, Перемышльский район, с. Ильинское, д. 97, согласно приложению № 1 к настоящему приказу.
2. Утвердить режим использования территории объекта культурного наследия федерального значения «Церковь Успения (Ильинская)», XVII-XVIII вв., расположенного по адресу: Калужская область, Перемышльский район, с. Ильинское, д. 97, согласно приложению № 2 к настоящему приказу.
3. Настоящий приказ вступает в силу по истечении десяти дней после его официального опубликования.

Начальник управления \_\_\_\_\_



**Е.Е. Чудаков**

**Описание границ территории объекта культурного наследия федерального значения «Церковь Успения (Ильинская)», XVII-XVIII вв., расположенного по адресу: Калужская область, Перемышльский район, с. Ильинское, д. 97**

Юго-западная точка 1 находится в границах территории и в границах земельного участка кадастровый номер 40:17:040101:372, расположенного по адресу: Калужская обл., р-н Перемышльский, с. Ильинское.

Западная граница:

От точки 1, по условной линии, в северном направлении, до точки 28,91м.

Северная граница.

От точки 2, в восточном направлении, по условной линии до точки 3 – 58,59м.

Восточная граница.

В южном направлении, от точки 3 по условной линии до точки 4 – 28,72м.

Южная граница.

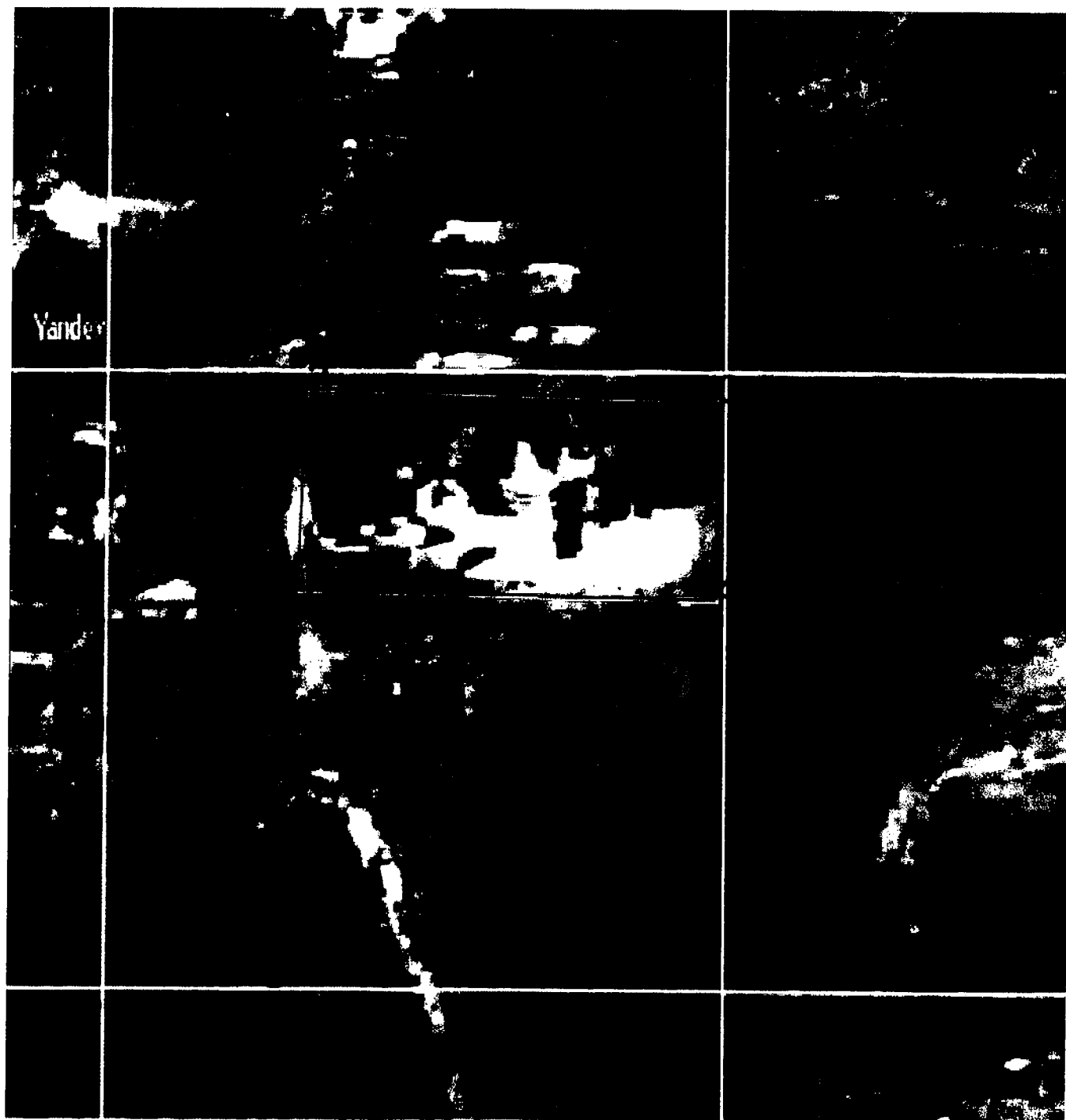
В западном направлении, по условной линии, от точки 4 до точки 1 – 59,56м.

**Координаты характерных точек (МСК) границы территории объекта культурного наследия федерального значения «Церковь Успения (Ильинская)», XVII-XVIII вв., расположенного по адресу: Калужская область, Перемышльский район, с. Ильинское, д. 97**

Расчетная площадь: 1 701.97 кв. м

Номер точки	Координаты из выписки		Дирекционный угол	Расстояние
	X	Y		
1	395883.803	1289020.169	1° 56'	28.91 м
2	395912.694	1289021.150	91° 18'	58.59 м
3	395911.362	1289079.720	180° 00'	28.72 м
4	395882.639	1289079.720	271° 07'	59.56 м

Карта-схема границ территории объекта культурного наследия федерального значения «Церковь Успения (Ильинская)», XVII-XVIII вв., расположенного по адресу: Калужская область, Перемышльский район, с. Ильинское, д. 97



Масштаб 1:500

**Режим использования территории объекта культурного наследия федерального значения «Церковь Успения (Ильинская)», XVII-XVIII вв., расположенного по адресу: Калужская область, Перемышльский район, с. Ильинское, д. 97**

1. Территория объекта культурного наследия, включенного в единый государственный реестр объектов культурного наследия (памятников истории и культуры) народов Российской Федерации, относится к землям историко-культурного назначения.

2. На территории объекта культурного наследия разрешается:

2.1. реставрация, консервация, ремонт и приспособление объектов культурного наследия для современного использования;

2.2. консервация и музеефикация объектов культурного наследия, объектов археологического наследия, а также культурного слоя, на основании комплексных научно-исследовательских работ;

2.3. ремонт, реконструкция существующих дорог и проездов с использованием в дорожных покрытиях традиционных материалов;

2.4. ремонт, реконструкция существующих инженерных сетей (коммуникаций) с последующей их прокладкой в подземные, с рекультивацией и благоустройством нарушенных земель;

2.5. работы по сохранению и восстановлению элементов планировочной структуры территории объекта;

2.6. благоустройство территории с применением традиционных материалов (дерево, камень, кирпич), металлических изделий и элементов, изготовленных с применениемковки и литья;

2.7. проведение работ по восстановлению планировочной структуры, утраченных сооружений и зеленых насаждений;

2.8. устройство современных сходов и ступеней, пандусов, подпорных стенок, откосов и ограждений для проведения работ по сохранению объектов культурного наследия;

2.9. проведение земляных и строительных работ при условии получения разрешения органа охраны объектов культурного наследия о возможности проведения работ в случае, если данные работы являются работами по сохранению объекта культурного наследия или его отдельных элементов, сохранению историко-градостроительной или природной среды объекта культурного наследия.

3. На территории объекта культурного наследия запрещается:

3.1. строительство объектов капитального строительства и увеличение объемно-пространственных характеристик существующих на территории памятника объектов капитального строительства;

3.2. проведение земляных, строительных и иных работ, не являющихся работами по сохранению объекта культурного наследия или его отдельных элементов, сохранению историко-градостроительной и природной среды объекта культурного наследия;

3.3. градостроительная, хозяйственная и иная деятельность, создающая угрозу повреждения, разрушения или уничтожения объектов культурного наследия;

3.4. самовольная вырубка растительности, уничтожение травяного покрова;

- 3.5. прокладка наземных и воздушных инженерных сетей (коммуникаций);
- 3.6. установка на фасадах, крышах объектов культурного наследия кондиционеров, телеантенн, тарелок спутниковой связи и рекламных конструкций;
- 3.7. размещение любых рекламных конструкций;
- 3.8. создание разрушающих вибрационных нагрузок динамическим воздействием на грунты в зоне их взаимодействия с объектами культурного наследия.