

**УПРАВЛЕНИЕ ПО ОХРАНЕ ОБЪЕКТОВ КУЛЬТУРНОГО НАСЛЕДИЯ  
КАЛУЖСКОЙ ОБЛАСТИ**

**ПРИКАЗ**

8 ноября 2019 года

№ 375


**Об утверждении границ и режима использования территории объекта культурного наследия регионального значения «Успенская церковь», 1912 г., расположенного по адресу: Калужская область, Малоярославецкий район, г. Малоярославец, пл. Ленина, д. 20**

В соответствии с Федеральным законом «Об объектах культурного наследия (памятниках истории и культуры) народов Российской Федерации», приказом Министерства культуры Российской Федерации от 04.06.2015 № 1745 «Об утверждении требований к составлению проектов границ территорий объектов культурного наследия», постановлением Правительства Калужской области от 26.08.2015 № 481 «О создании управления по охране объектов культурного наследия Калужской области», (в ред. постановлений Правительства Калужской области от 31.08.2017 № 499, от 29.01.2018 № 56, от 10.10.2018 № 624) **ПРИКАЗЫВАЮ:**

1. Утвердить границы территории объекта культурного наследия регионального значения «Успенская церковь», 1912 г., расположенного по адресу: Калужская область, Малоярославецкий район, г. Малоярославец, пл. Ленина, д. 20, согласно приложению № 1 к настоящему приказу.
2. Утвердить режим использования территории объекта культурного наследия регионального значения «Успенская церковь», 1912 г., расположенного по адресу: Калужская область, Малоярославецкий район, г. Малоярославец, пл. Ленина, д. 20, согласно приложению № 2 к настоящему приказу.
3. Настоящий приказ вступает в силу по истечении десяти дней после его официального опубликования.

Начальник управления **КАЛУЖСКОЙ ОБЛАСТИ**

Составлено в Государственном архиве Калужской области  
Исходный №: 9045  
Дата: 19.11.2019



**Е.Е. Чудаков**

**Описание границ территории объекта культурного наследия регионального значения «Успенская церковь», 1912 г., расположенного по адресу: Калужская область, Малоярославецкий район, г. Малоярославец, пл. Ленина, д. 20**

Исходная точка т.1 расположена на юго-западе.

Северо-западная граница. От т. №1 - 12.4 м на север (граница совпадает с границей участка с кадастровым номером 40:13:031001:19) до т. №2 Далее - 9.3 м на северо-восток (граница совпадает с границей участка с К№ 40:13:031001:19) до т. № 3 Далее - 30.4 м на северо-восток (граница совпадает с границей участка с кадастровым номером 40:13:031001:19) до т. № 4.

Северо-восточная граница. От т. № 4 - 9.2 м на восток (граница совпадает с границей участка с кадастровым номером 40:13:031001:19) до т. №5 Далее - 18.7 м на юго-восток (граница совпадает с границей участка с К№ 40:13:031001:19) до т. № 6 Далее - 9.3 м на юг (граница совпадает с границей участка с К№ 40:13:031001:19) до т. № 7.

Юго-восточная граница. От т. № 7 - 9.2 м на юго-запад (граница совпадает с границей участка с кадастровым номером 40:13:031001:19) до т. №8 Далее - 21.4 м на юго-запад (граница совпадает с границей участка с К№ 40:13:031001:19) до т. № 9 Далее - 9.3 м на запад (граница совпадает с границей участка с К№ 40:13:031001:19) до т. № 10.

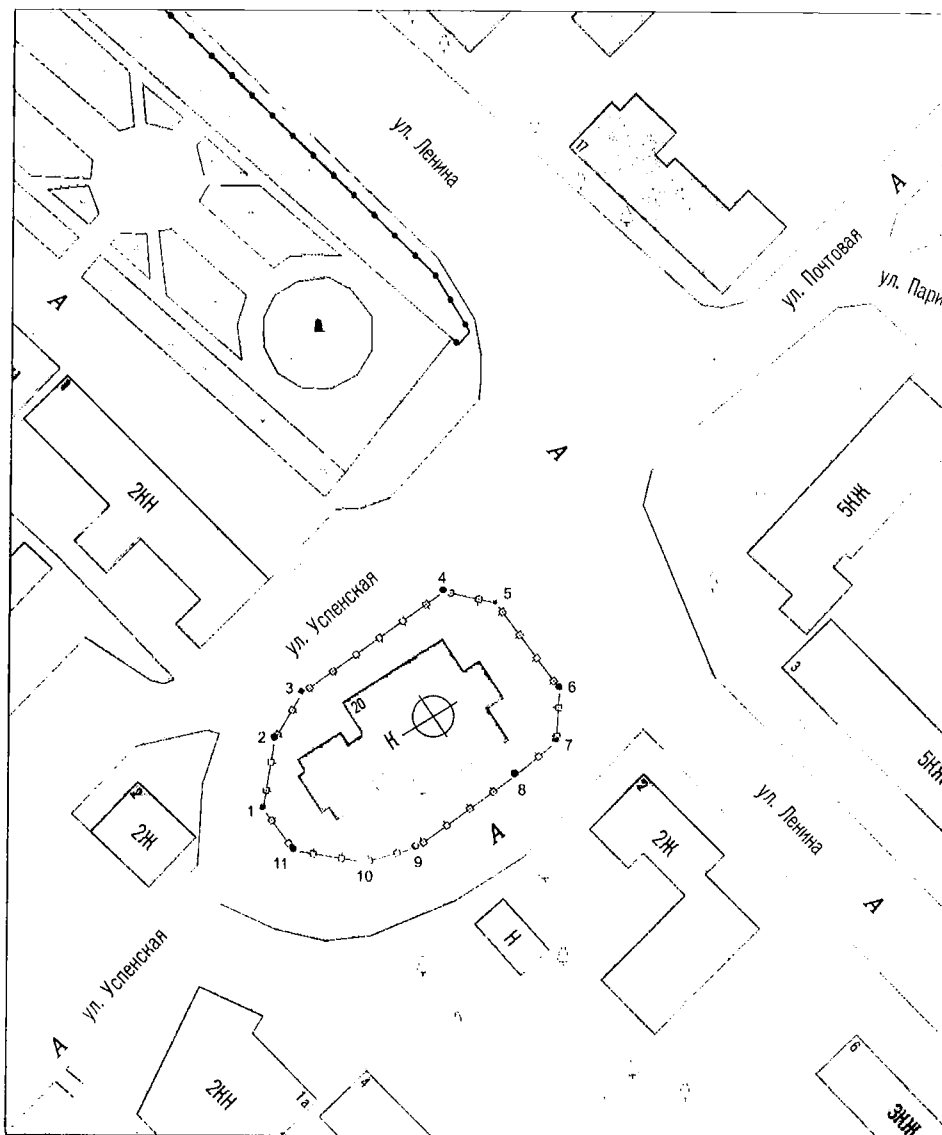
Юго-западная граница. От т. № 10 - 12.5 м на запад (граница совпадает с границей участка с кадастровым номером 40:13:031001:19) до т. № 11 Далее - 9.1 м на северо-запад (граница совпадает с границей участка с К№ 40:13:031001:19) до т. № 1.

**Координаты характерных точек (МСК) границы территории объекта культурного наследия регионального значения «Успенская церковь», 1912 г., расположенного по адресу: Калужская область, Малоярославецкий район, г. Малоярославец, пл. Ленина, д. 20**

Площадь территории – 1590 кв. м.

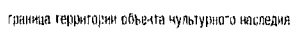



| №№<br>точек | X         | Y          |
|-------------|-----------|------------|
| 1           | 486173.61 | 1312701.04 |
|             |           |            |
| 2           | 486185.81 | 1312703.02 |
|             |           |            |
| 3           | 486193.85 | 1312707.71 |
|             |           |            |
| 4           | 486211.75 | 1312732.30 |
|             |           |            |
| 5           | 486209.80 | 1312741.33 |
|             |           |            |
| 6           | 486194.86 | 1312752.54 |
|             |           |            |
| 7           | 486185.60 | 1312752.04 |
|             |           |            |
| 8           | 486179.66 | 1312744.99 |
|             |           |            |
| 9           | 486166.91 | 1312727.80 |
|             |           |            |
| 10          | 486164.41 | 1312718.89 |
|             |           |            |
| 11          | 486166.33 | 1312706.51 |
|             |           |            |
| 1           | 486173.61 | 1312701.04 |

**Карта-схема границ территории объекта культурного наследия регионального значения «Успенская церковь», 1912 г., расположенного по адресу: Калужская область, Малоярославецкий район, г. Малоярославец, пл. Ленина, д. 20**



М 1:1000

Условные обозначения

-  граница территории объекта культурного наследия
-  объект культурного наследия
-  прочие здания и сооружения
-  1  
поворотные точки границы территории объекта культурного наследия

**Режим использования территории объекта культурного наследия регионального значения «Успенская церковь», 1912 г., расположенного по адресу: Калужская область, Малоярославецкий район, г. Малоярославец, пл. Ленина, д. 20**

1. Территория объекта культурного наследия, включенного в единый государственный реестр объектов культурного наследия (памятников истории и культуры) народов Российской Федерации, относится к землям историко-культурного назначения.

2. На территории объекта культурного наследия разрешается:

2.1. реставрация, консервация, ремонт объекта культурного наследия;  
2.2. консервация и музеефикация объекта культурного наследия, объектов археологического наследия, а также культурного слоя, на основании комплексных научно-исследовательских работ;

2.3. ремонт, реконструкция существующих дорог и проездов;

2.4. ремонт, реконструкция существующих инженерных сетей (коммуникаций) с последующей их прокладкой в подземные, с рекультивацией и благоустройством нарушенных земель;

2.5. работы по сохранению и восстановлению элементов планировочной структуры территории объекта;

2.6. благоустройство территории с применением традиционных материалов (дерево, камень, кирпич), металлических изделий и элементов, изготовленных с применениемковки и литья;

2.7. проведение работ по восстановлению планировочной структуры, утраченных сооружений и зеленых насаждений;

2.8. устройство современных сходов и ступеней, пандусов, подпорных стенок, откосов и ограждений для проведения работ по сохранению объектов культурного наследия;

2.9. проведение земляных и строительных работ при условии получения разрешения органа охраны объектов культурного наследия о возможности проведения работ в случае, если данные работы являются работами по сохранению объекта культурного наследия или его отдельных элементов, сохранению историко-градостроительной или природной среды объекта культурного наследия.

3. На территории объекта культурного наследия запрещается:

3.1. строительство объектов капитального строительства и увеличение объемно-пространственных характеристик существующих на территории памятника объектов капитального строительства;

3.2. проведение земляных, строительных и иных работ, не являющихся работами по сохранению объекта культурного наследия или его отдельных элементов, сохранению историко-градостроительной и природной среды объекта культурного наследия;

3.3. градостроительная, хозяйственная и иная деятельность, создающая угрозу повреждения, разрушения или уничтожения объектов культурного наследия;

3.4. самовольная вырубка растительности, уничтожение травяного покрова;

3.5. прокладка наземных и воздушных инженерных сетей (коммуникаций);

3.6.установка на фасадах, крышах объектов культурного наследия телеантенн, тарелок спутниковой связи и рекламных конструкций;

3.7.размещение любых рекламных конструкций;

3.8.создание разрушающих вибрационных нагрузок динамическим воздействием на грунты в зоне их взаимодействия с объектами культурного наследия.