

**УПРАВЛЕНИЕ ПО ОХРАНЕ ОБЪЕКТОВ КУЛЬТУРНОГО НАСЛЕДИЯ  
КАЛУЖСКОЙ ОБЛАСТИ**

**ПРИКАЗ**

22 октября 2019 года

№ 325

**Об утверждении границ и режима использования территории объекта культурного наследия регионального значения «Ильинская церковь с интерьером», I пол. XIX в., расположенного по адресу: Калужская область, Перемышльский район, с. Рыченки, д. 37/1**

В соответствии с Федеральным законом «Об объектах культурного наследия (памятниках истории и культуры) народов Российской Федерации», приказом Министерства культуры Российской Федерации от 04.06.2015 № 1745 «Об утверждении требований к составлению проектов границ территорий объектов культурного наследия», постановлением Правительства Калужской области от 26.08.2015 № 481 «О создании управления по охране объектов культурного наследия Калужской области», (в ред. постановлений Правительства Калужской области от 31.08.2017 № 499, от 29.01.2018 № 56, от 10.10.2018 № 624


**ПРИКАЗЫВАЮ:**

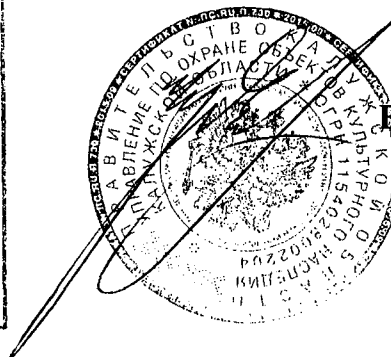
1. Утвердить границы территории объекта культурного наследия регионального значения «Ильинская церковь с интерьером», I пол. XIX в., расположенного по адресу: Калужская область, Перемышльский район, с. Рыченки, д. 37/1, согласно приложению № 1 к настоящему приказу.

2. Утвердить режим использования территории объекта культурного наследия регионального значения «Ильинская церковь с интерьером», I пол. XIX в., расположенного по адресу: Калужская область, Перемышльский район, с. Рыченки, д. 37/1, согласно приложению №2 к настоящему приказу.

3. Настоящий приказ вступает в силу по истечении десяти дней после его официального опубликования.

**Начальник управления** \_\_\_\_\_ **КАЛУЖСКОЙ ОБЛАСТИ**


УПРАВЛЕНИЕ ПО ОХРАНЕ ОБЪЕКТОВ КУЛЬТУРНОГО НАСЛЕДИЯ КАЛУЖСКОЙ ОБЛАСТИ
9080
19 11 9



**В.Е. Чудаков**

**Описание границ территории объекта культурного наследия регионального значения «Ильинская церковь с интерьером», I пол. XIX в., расположенного по адресу: Калужская область, Перемышльский район, с. Рыченки, д. 37/1**

Точка 1 находится в границах территории объекта культурного наследия и совпадает с границами земельного участка кадастровый номер 40:17:050601:136.

Южная граница

От точки 1, по условной линии, совпадающей с границами земельного участка кадастровый номер 40:17:050601:136 в западном направлении, минуя точку 2 до точки 3 – 37,81м.

Западная граница.

От точки 3, по условной линии совпадающей с границами земельного участка кадастровый номер 40:17:050601:136, в северном направлении, минуя точки 4-6, до точки 7 – 69,28м.

Северная граница.

От точки 7, по условной линии, совпадающей с границами земельного участка кадастровый номер 40:17:050601:136, в восточном направлении, минуя точку 8 до точки 9 – 42,49м.

Восточная граница.

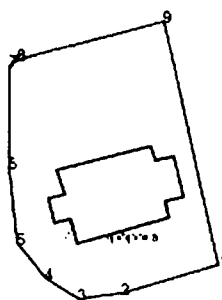
От точки 9, по условной линии совпадающей с границами земельного участка кадастровый номер 40:17:050601:136 в южном направлении до точки 1 – 66,36м.

**Координаты характерных точек (МСК) границы территории объекта культурного наследия регионального значения «Ильинская церковь с интерьером», I пол. XIX в., расположенного по адресу: Калужская область, Перемышльский район, с. Рыченки, д. 37/1**

Расчетная площадь: 3075.04кв.м

Номер точки	Координаты из выписки		Дирекционный угол	Расстояние
	X	Y		
1	403199.05	1289100.19	253° 55'	26.48 м
2	403191.72	1289074.74	262° 14'	11.33 м
3	403190.19	1289063.51	301° 10'	10.45 м
4	403195.6	1289054.57	320° 23'	11.59 м
5	403204.53	1289047.18	352° 54'	20.16 м
6	403224.54	1289044.69	0° 19'	27.08 м
7	403251.62	1289044.84	53° 37'	2.78 м
8	403253.27	1289047.08	74° 42'	39.71 м
9	403263.74	1289085.39	167° 06'	66.36 м

**Карта-схема границ территории объекта культурного наследия регионального значения «Ильинская церковь с интерьером», I пол. XIX в., расположенного по адресу: Калужская область, Перемышльский район, с. Рыченки, д. 37/1**



**Режим использования территории объекта культурного наследия регионального значения «Ильинская церковь с интерьером», I пол. XIX в., расположенного по адресу: Калужская область, Перемышльский район, с. Рыченки, д. 37/1**

1. Территория объекта культурного наследия, включенного в единый государственный реестр объектов культурного наследия (памятников истории и культуры) народов Российской Федерации, относится к землям историко-культурного назначения.

2. На территории объекта культурного наследия разрешается:

2.1. реставрация, консервация, ремонт и приспособление объектов культурного наследия для современного использования;

2.2. консервация и музеефикация объектов культурного наследия, объектов археологического наследия, а также культурного слоя, на основании комплексных научно-исследовательских работ;

2.3. ремонт, реконструкция существующих дорог и проездов с использованием в дорожных покрытиях традиционных материалов;

2.4. ремонт, реконструкция существующих инженерных сетей (коммуникаций) с последующей их прокладкой в подземные, с рекультивацией и благоустройством нарушенных земель;

2.5. работы по сохранению и восстановлению элементов планировочной структуры территории объекта;

2.6. благоустройство территории с применением традиционных материалов (дерево, камень, кирпич), металлических изделий и элементов, изготовленных с применениемковки и литья;

2.7. проведение работ по восстановлению планировочной структуры, утраченных сооружений и зеленых насаждений;

2.8. устройство современных сходов и ступеней, пандусов, подпорных стенок, откосов и ограждений для проведения работ по сохранению объектов культурного наследия;

2.9. проведение земляных и строительных работ при условии получения разрешения органа охраны объектов культурного наследия о возможности проведения работ в случае, если данные работы являются работами по сохранению объекта культурного наследия или его отдельных элементов, сохранению историко-градостроительной или природной среды объекта культурного наследия.

3. На территории объекта культурного наследия запрещается:

3.1 строительство объектов капитального строительства и увеличение объемно-пространственных характеристик существующих на территории памятника объектов капитального строительства;

3.2. проведение земляных, строительных и иных работ, не являющихся работами по сохранению объекта культурного наследия или его отдельных элементов, сохранению историко-градостроительной и природной среды объекта культурного наследия;

3.3. градостроительная, хозяйственная и иная деятельность, создающая угрозу повреждения, разрушения или уничтожения объектов культурного наследия;

3.4. самовольная вырубка растительности, уничтожение травяного покрова;

- 3.5. прокладка наземных и воздушных инженерных сетей (коммуникаций);
- 3.6. установка на фасадах, крышах объектов культурного наследия кондиционеров, телеантенн, тарелок спутниковой связи и рекламных конструкций;
- 3.7. размещение любых рекламных конструкций;
- 3.8. создание разрушающих вибрационных нагрузок динамическим воздействием на грунты в зоне их взаимодействия с объектами культурного наследия.