

**УПРАВЛЕНИЕ ПО ОХРАНЕ ОБЪЕКТОВ КУЛЬТУРНОГО НАСЛЕДИЯ
КАЛУЖСКОЙ ОБЛАСТИ**

ПРИКАЗ

05 ноября 2019 года

№ 371

Об утверждении границ и режима использования территории объекта культурного наследия регионального значения «Собор Никольский (старообрядческий), 1909 г.», расположенного по адресу: Калужская область, Малоярославецкий район, с. Поречье, ул. Церковная, д.16

В соответствии с Федеральным законом «Об объектах культурного наследия (памятниках истории и культуры) народов Российской Федерации», приказом Министерства культуры Российской Федерации от 04.06.2015 № 1745 «Об утверждении требований к составлению проектов границ территорий объектов культурного наследия», постановлением Правительства Калужской области от 26.08.2015 № 481 «О создании управления по охране объектов культурного наследия Калужской области», (в ред. постановлений Правительства Калужской области от 31.08.2017 № 499, от 29.01.2018 № 56, от 10.10.2018 № 624),

ПРИКАЗЫВАЮ:

1. Утвердить границы территории объекта культурного наследия регионального значения «Собор Никольский (старообрядческий), 1909 г.», расположенного по адресу: Калужская область, Малоярославецкий район, с. Поречье, ул. Церковная, д.16, согласно приложению № 1 к настоящему приказу.

2. Утвердить режим использования территории объекта культурного наследия регионального значения «Собор Никольский (старообрядческий), 1909 г.», расположенного по адресу: Калужская область, Малоярославецкий район, с. Поречье, ул. Церковная, д.16, согласно приложению № 2 к настоящему приказу.


3. Настоящий приказ вступает в силу по истечении десяти дней после его официального опубликования.

Начальник управления Калужской области

Зарегистрировано в Федеральной службе по интеллектуальной собственности, патентам и товарным знакам
правовых актов исполнительных органов государственной власти
Калужской области

Регистрационный № 9054

от 18 11 2019



Е.Е. Чудаков

Описание границ территории объекта культурного наследия регионального значения «Собор Никольский (старообрядческий), 1909 г.», расположенного по адресу: Калужская область, Малоярославецкий район, с. Поречье, ул. Церковная, д.16

Исходная точка т.1 расположена на юго-западе.

Северо-западная граница. От т. №1 - 12.09 м на северо-восток по условной линии (проходит в 3,0 метрах от стены) до т. №2 Далее - 1.17 м на юго-восток по условной линии (проходит в 3,0 метрах от стены) до т. №3 Далее - 2.22 м на северо-восток по условной линии (проходит в 3,0 метрах от стены) до т. №4 Далее - 2.99 м на северо-запад по условной линии (проходит в 3,0 метрах от стены) до т. №5 Далее - 14.58 м на северо-восток по условной линии (проходит в 3,0 метрах от стены) до т. №6 Далее - 3.72 м на юго-восток по условной линии (проходит в 3,0 метрах от стены) до т. №7 Далее - 6.61 м на северо-восток по условной линии (проходит в 3,0 метрах от стены) до т. №8.

Северо-восточная граница. От т. №8- 15.24 м на юго-восток по условной линии (проходит в 3,0 метрах от стены) до т. №9.

Юго-восточная граница. От т. №9 - 6.45 м на юго-запад по условной линии (проходит в 3,0 метрах от стены) до т. №10 Далее - 3.26 м на юго-восток по условной линии (проходит в 3,0 метрах от стены) до т. №11 Далее - 14.74м на юго-запад по условной линии (проходит в 3,0 метрах от стены) до т. №12 Далее - 3.85 м на северо-запад по условной линии (проходит в 3,0 метрах от стены) до т. №13 Далее - 1.80 м на юго-запад по условной линии (проходит в 3,0 метрах от стены) до т. №14 Далее - 1.53 м на юго-восток по условной линии (проходит в 3,0 метрах от стены) до т. №15 Далее - 12.17 м на юго-запад по условной линии (проходит в 3,0 метрах от стены) до т. №16.

Юго-западная граница. От т. №16 - 3.71 м на северо-запад по условной линии (проходит в 3,0 метрах от стены) до т. №17 Далее - 1.50 м на юго-запад по условной линии (проходит в 3,0 метрах от стены) до т. №18 Далее - 10.30 м на северо-запад по условной линии (проходит в 3,0 метрах от стены) до т. №19 Далее - 1.14 м на северо-восток по условной линии (проходит в 3,0 метрах от стены) до т. №20 Далее - 4.05 м на северо-запад по условной линии (проходит в 3,0 метрах от стены) до т. №1.

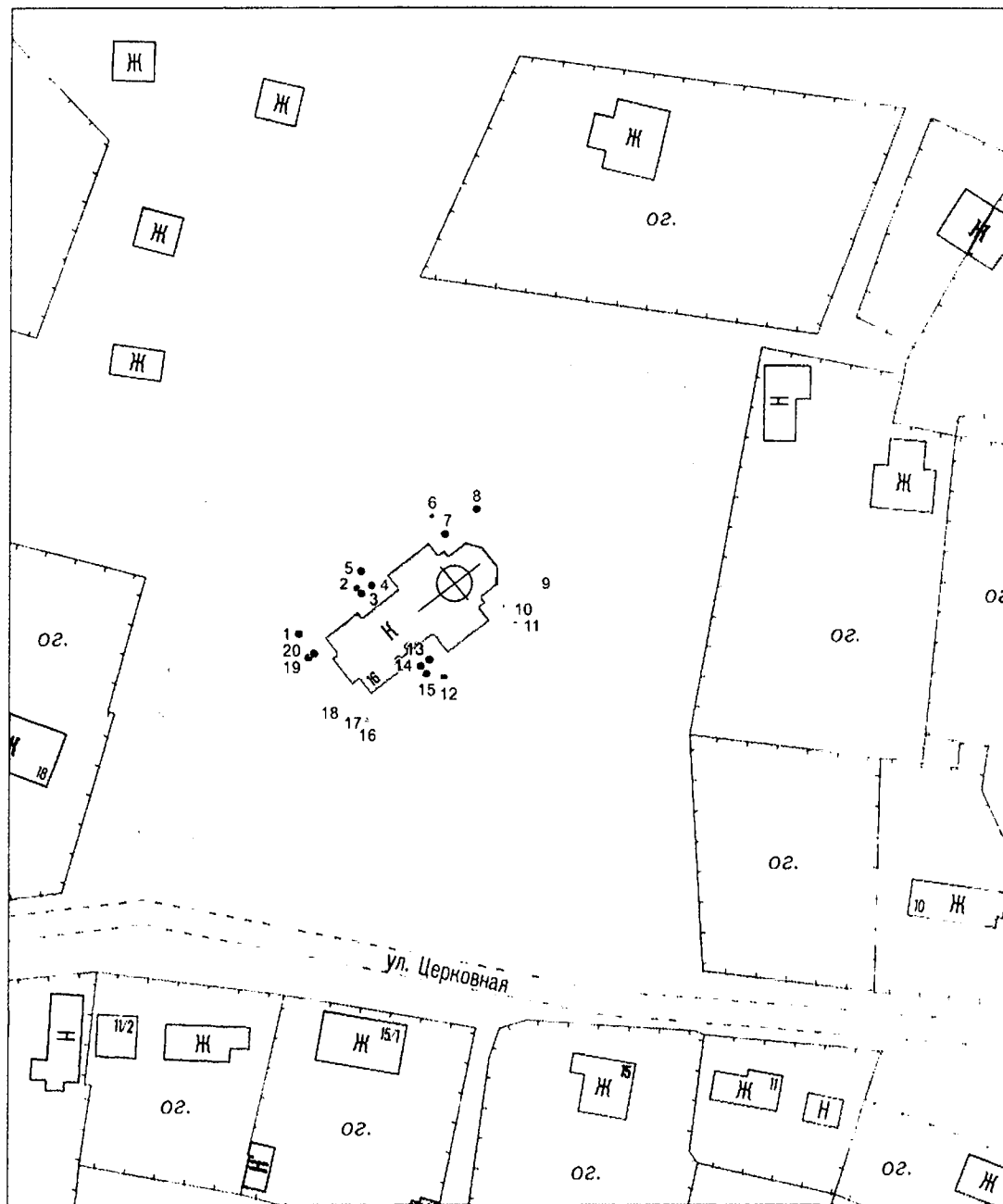
Координаты характерных (поворотных) точек границы территории объекта культурного наследия регионального значения «Собор Никольский (старообрядческий), 1909 г.», расположенного по адресу: Калужская область, Малоярославецкий район, с. Поречье, ул. Церковная, д.16

Площадь территории – 690 кв. м.

№№ точек	X	Y
1	470610.84	1319584.45
2	470618.34	1319593.93
3	470617.44	1319594.67
4	470618.82	1319596.41
5	470621.21	1319594.61
6	470630.26	1319606.04
7	470627.30	1319608.30
8	470631.40	1319613.48
9	470619.31	1319622.76
10	470615.29	1319617.72
11	470612.71	1319619.71
12	470603.57	1319608.15
13	470606.62	1319605.80
14	470605.52	1319604.38
15	470604.31	1319605.31
16	470596.76	1319595.77
17	470599.70	1319593.50

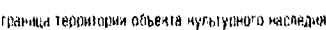



18	470598.78	1319592.32
19	470606.94	1319586.03
20	470607.64	1319586.93
1	470610.84	1319584.45

Карта-схема границ территории объекта культурного наследия регионального значения «Собор Никольский (старообрядческий), 1909 г.», расположенного по адресу: Калужская область, Малоярославецкий район, с. Поречье, ул. Церковная, д.16



М 1:1000

Условные обозначения

-  граница территории объекта культурного наследия
-  объект культурного наследия
-  прочие здания и сооружения
-  точные границы территории объекта культурного наследия

Режим использования территории объекта культурного наследия регионального значения «Собор Никольский (старообрядческий), 1909 г.», расположенного по адресу: Калужская область, Малоярославецкий район, с. Поречье, ул. Церковная, д.16

1. Территория объекта культурного наследия, включенного в единый государственный реестр объектов культурного наследия (памятников истории и культуры) народов Российской Федерации, относится к землям историко-культурного назначения.

2. На территории объекта культурного наследия разрешается:

- 2.1. реставрация, консервация, ремонт объекта культурного наследия;
- 2.2. консервация и музеефикация объектов культурного наследия, объекта археологического наследия, а также культурного слоя, на основании комплексных научно-исследовательских работ;
- 2.3. ремонт, реконструкция существующих дорог и проездов;
- 2.4. ремонт, реконструкция существующих инженерных сетей (коммуникаций) с последующей их прокладкой в подземные, с рекультивацией и благоустройством нарушенных земель;
- 2.5. работы по сохранению и восстановлению элементов планировочной структуры территории объекта;
- 2.6. благоустройство территории с применением традиционных материалов (дерево, камень, кирпич), металлических изделий и элементов, изготовленных с применениемковки и литья;
- 2.7. проведение работ по восстановлению планировочной структуры, утраченных сооружений и зеленых насаждений;
- 2.8. устройство современных сходов и ступеней, пандусов, подпорных стенок, откосов и ограждений для проведения работ по сохранению объектов культурного наследия;
- 2.9. проведение земляных и строительных работ при условии получения разрешения органа охраны объектов культурного наследия о возможности проведения работ в случае, если данные работы являются работами по сохранению объекта культурного наследия или его отдельных элементов, сохранению историко-градостроительной или природной среды объекта культурного наследия.

3. На территории объекта культурного наследия запрещается:

- 3.1. строительство объектов капитального строительства и увеличение объемно-пространственных характеристик существующих на территории памятника объектов капитального строительства;
- 3.2. проведение земляных, строительных и иных работ, не являющихся работами по сохранению объекта культурного наследия или его отдельных элементов, сохранению историко-градостроительной и природной среды объекта культурного наследия;
- 3.3. градостроительная, хозяйственная и иная деятельность, создающая угрозу повреждения, разрушения или уничтожения объектов культурного наследия;
- 3.4. самовольная вырубка растительности, уничтожение травяного покрова;
- 3.5. прокладка наземных и воздушных инженерных сетей (коммуникаций);

3.6.установка на фасадах, крышах объектов культурного наследия кондиционеров, телеантенн, тарелок спутниковой связи и рекламных конструкций;

3.7.размещение любых рекламных конструкций;

3.8.создание разрушающих вибрационных нагрузок динамическим воздействием на грунты в зоне их взаимодействия с объектами культурного наследия.