

**УПРАВЛЕНИЕ ПО ОХРАНЕ ОБЪЕКТОВ КУЛЬТУРНОГО НАСЛЕДИЯ
КАЛУЖСКОЙ ОБЛАСТИ**

ПРИКАЗ

05 ноября 2019 года

№ 370

Об утверждении границ и режима использования территории объекта культурного наследия регионального значения «Церковь Никольская», 1897 г., расположенного по адресу: Калужская область, Малоярославецкий район, село Поречье, ул. Церковная, д.6

В соответствии с Федеральным законом «Об объектах культурного наследия (памятниках истории и культуры) народов Российской Федерации», приказом Министерства культуры Российской Федерации от 04.06.2015 № 1745 «Об утверждении требований к составлению проектов границ территорий объектов культурного наследия», постановлением Правительства Калужской области от 26.08.2015 № 481 «О создании управления по охране объектов культурного наследия Калужской области», (в ред. постановлений Правительства Калужской области от 31.08.2017 № 499, от 29.01.2018 № 56, от 10.10.2018 № 624),

ПРИКАЗЫВАЮ:

1. Утвердить границы территории объекта культурного наследия регионального значения «Церковь Никольская», 1897 г., расположенного по адресу: Калужская область, Малоярославецкий район, село Поречье, ул. Церковная, д.6, согласно приложению № 1 к настоящему приказу.

2. Утвердить режим использования территории объекта культурного наследия регионального значения «Церковь Никольская», 1897 г., расположенного по адресу: Калужская область, Малоярославецкий район, село Поречье, ул. Церковная, д.6, согласно приложению № 2 к настоящему приказу.


3. Настоящий приказ вступает в силу по истечении десяти дней после его официального опубликования.

Начальник управления по охране объектов культурного наследия Калужской области

Зарегистрировано в Государственном реестре нормативных правовых актов исполнительных органов государственной власти Калужской области

Регистрационный № **9053**

от "18" 11 2019 г.



Е.Е. Чудаков

Описание границ территории объекта культурного наследия регионального значения «Церковь Никольская», 1897 г., расположенного по адресу: Калужская область, Малоярославецкий район, село Поречье, ул. Церковная, д.6

Исходная точка т.1 расположена на западе.

Северо-западная граница. От т. №1 - 4.42 м на восток по условной линии (проходит в 3,0 метрах от стены) до т. №2 Далее - 3.31 м на север по условной линии (проходит в 3,0 метрах от стены) до т. №3 Далее - 17.45 м на восток по условной линии (проходит в 3,0 метрах от стены) до т. №4 Далее - 1.56 м на юг по условной линии (проходит в 3,0 метрах от стены) до т. №5 Далее - 5.60 м на восток по условной линии (проходит в 3,0 метрах от стены) до т. №6.

Северо-восточная граница. От т. №6 - 14.25 м на юг по условной линии (проходит в 3,0 метрах от стены) до т. №7.

Юго-восточная граница. От т.7 - 5.66 м на запад по условной линии (проходит в 3,0 метрах от стены) до т. №8 Далее - 1.69 м на юг по условной линии (проходит в 3,0 метрах от стены) до т. №9 Далее - 17.33 м на запад по условной линии (проходит в 3,0 метрах от стены) до т. №10 Далее - 2.49 м на север по условной линии (проходит в 3,0 метрах от стены) до т. №11 Далее - 4.54 м на запад по условной линии (проходит в 3,0 метрах от стены) до т. №12.

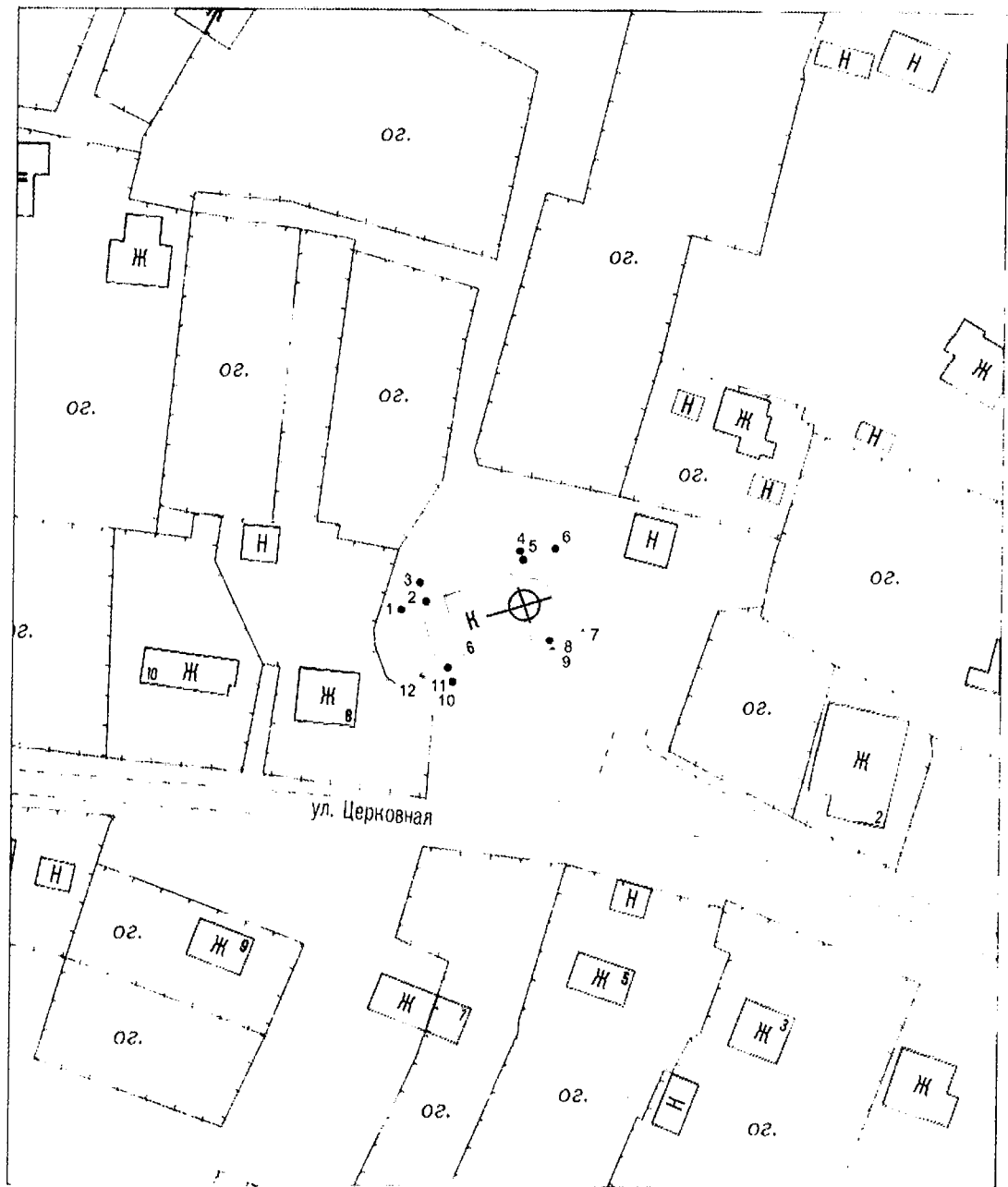
Юго-западная граница. От т. №12 - 11.75 м на север по условной линии (проходит в 3,0 метрах от стены) до т. №1.

Координаты характерных (поворотных) точек границы территории и объекта культурного наследия регионального значения «Церковь Никольская», 1897 г., расположенного по адресу: Калужская область, Малоярославецкий район, село Поречье, ул. Церковная, д.6

Площадь территории – 438 кв. м.

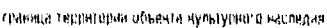



№№ точек	X	Y
1	470577.12	1319727.78
2	470578.55	1319731.96
3	470581.69	1319730.90
4	470587.11	1319747.49
5	470585.63	1319747.99
6	470587.49	1319753.27
7	470573.98	1319757.80
8	470572.10	1319752.46
9	470570.49	1319752.96
10	470565.09	1319736.49
11	470567.45	1319735.70
12	470565.95	1319731.41
1	470577.12	1319727.78

Карта-схема границ территории объекта культурного наследия регионального значения «Церковь Никольская», 1897 г., расположенного по адресу: Калужская область, Малоярославецкий район, село Поречье, ул. Церковная, д.6



М 1:1000

Условные обозначения

-  граница территории объекта культурного наследия
-  объект культурного наследия
-  прочие здания и сооружения
-  1
говорящие точки границы территории объекта культурного наследия

Режим использования территории объекта культурного наследия регионального значения «Церковь Никольская», 1897 г., расположенного по адресу: Калужская область, Малоярославецкий район, село Поречье, ул. Церковная, д.6

1. Территория объекта культурного наследия, включенного в единый государственный реестр объектов культурного наследия (памятников истории и культуры) народов Российской Федерации, относится к землям историко-культурного назначения.

2. На территории объекта культурного наследия разрешается:

2.1. реставрация, консервация, ремонт объекта культурного наследия;
2.2. консервация и музеефикация объекта культурного наследия, объектов археологического наследия, а также культурного слоя, на основании комплексных научно-исследовательских работ;

2.3. ремонт, реконструкция существующих дорог и проездов;

2.4. ремонт, реконструкция существующих инженерных сетей (коммуникаций) с последующей их прокладкой в подземные, с рекультивацией и благоустройством нарушенных земель;

2.5. работы по сохранению и восстановлению элементов планировочной структуры территории объекта;

2.6. благоустройство территории с применением традиционных материалов (дерево, камень, кирпич), металлических изделий и элементов, изготовленных с применениемковки и литья;

2.7. проведение работ по восстановлению планировочной структуры, утраченных сооружений и зеленых насаждений;

2.8. устройство современных сходов и ступеней, пандусов, подпорных стенок, откосов и ограждений для проведения работ по сохранению объектов культурного наследия;

2.9. проведение земляных и строительных работ при условии получения разрешения органа охраны объектов культурного наследия о возможности проведения работ в случае, если данные работы являются работами по сохранению объекта культурного наследия или его отдельных элементов, сохранению историко-градостроительной или природной среды объекта культурного наследия.

3. На территории объекта культурного наследия запрещается:

3.1 строительство объектов капитального строительства и увеличение объемно-пространственных характеристик существующих на территории памятника объектов капитального строительства;

3.2. проведение земляных, строительных и иных работ, не являющихся работами по сохранению объекта культурного наследия или его отдельных элементов, сохранению историко-градостроительной и природной среды объекта культурного наследия;

3.3. градостроительная, хозяйственная и иная деятельность, создающая угрозу повреждения, разрушения или уничтожения объектов культурного наследия;

3.4. самовольная вырубка растительности, уничтожение травяного покрова;

3.5. прокладка наземных и воздушных инженерных сетей (коммуникаций);

- 3.6.установка на фасадах, крышах объектов культурного наследия кондиционеров, телеантенн, тарелок спутниковой связи и рекламных конструкций;
- 3.7.размещение любых рекламных конструкций;
- 3.8.создание разрушающих вибрационных нагрузок динамическим воздействием на грунты в зоне их взаимодействия с объектами культурного наследия.