

**УПРАВЛЕНИЕ ПО ОХРАНЕ ОБЪЕКТОВ КУЛЬТУРНОГО НАСЛЕДИЯ
КАЛУЖСКОЙ ОБЛАСТИ**

ПРИКАЗ

01 ноября 2019 года

№ 366

Об утверждении границ и режима использования территории объекта культурного наследия регионального значения «Казанский собор, 1708 г.», расположенного по адресу: Калужская область, г. Малоярославец, пл. Ленина, д. 1


В соответствии с Федеральным законом «Об объектах культурного наследия (памятниках истории и культуры) народов Российской Федерации», приказом Министерства культуры Российской Федерации от 04.06.2015 № 1745 «Об утверждении требований к составлению проектов границ территорий объектов культурного наследия», постановлением Правительства Калужской области от 26.08.2015 № 481 «О создании управления по охране объектов культурного наследия Калужской области», (в ред. постановлений Правительства Калужской области от 31.08.2017 № 499, от 29.01.2018 № 56, от 10.10.2018 № 624),

ПРИКАЗЫВАЮ:

1. Утвердить границы территории объекта культурного наследия регионального значения «Казанский собор, 1708 г.», расположенного по адресу: Калужская область, г. Малоярославец, пл. Ленина, д. 1, согласно приложению № 1 к настоящему приказу.
2. Утвердить режим использования территории объекта культурного наследия регионального значения «Казанский собор, 1708 г.», расположенного по адресу: Калужская область, г. Малоярославец, пл. Ленина, д. 1, согласно приложению № 2 к настоящему приказу.
3. Настоящий приказ вступает в силу по истечении десяти дней после его официального опубликования.

Начальник управления КАЛУЖСКОЙ ОБЛАСТИ

регистрация в Государственном реестре недвижимых объектов исполнительной власти Калужской области
регистрационный № 9049
19 " 11 2019 г.



Е.Е. Чудаков

Описание границ территории объекта культурного наследия регионального значения «Казанский собор, 1708 г.», расположенного по адресу: Калужская область, г. Малоярославец, пл. Ленина, д. 1

Исходная точка т.1 расположена на юго-западе.

Северо-западная граница. От т. №1 - 4.72 м на север до т. №2 Далее - 23.15 м на северо-восток до т. №3 Далее - 11.53 м на северо-восток до т. №4 Далее - 8.11 м на северо-восток до т. №5 Далее - 5.81 м на северо-восток до т. №6 Далее - 5.99 м на северо-восток до т. №7 Далее - 4.81 м на восток до т. №8 Далее - 4.18 м на восток до т. №9 Далее - 3.54 м на восток до т. №10 Далее - 3.44 м на восток до т. №11 Далее - 3.72 м на юго-восток до т. №12.

Северо-восточная граница. От т. №12 - 37.21 м на юго-восток до т. №13.

Юго-восточная граница. От т. №13 - 47.64 м на юго-запад до т. №14 Далее - 5.64 м на северо-запад до т. №15 Далее - 6.55 м на юго-запад до т. №16 Далее - 19.35 м на юго-запад до т. №17.

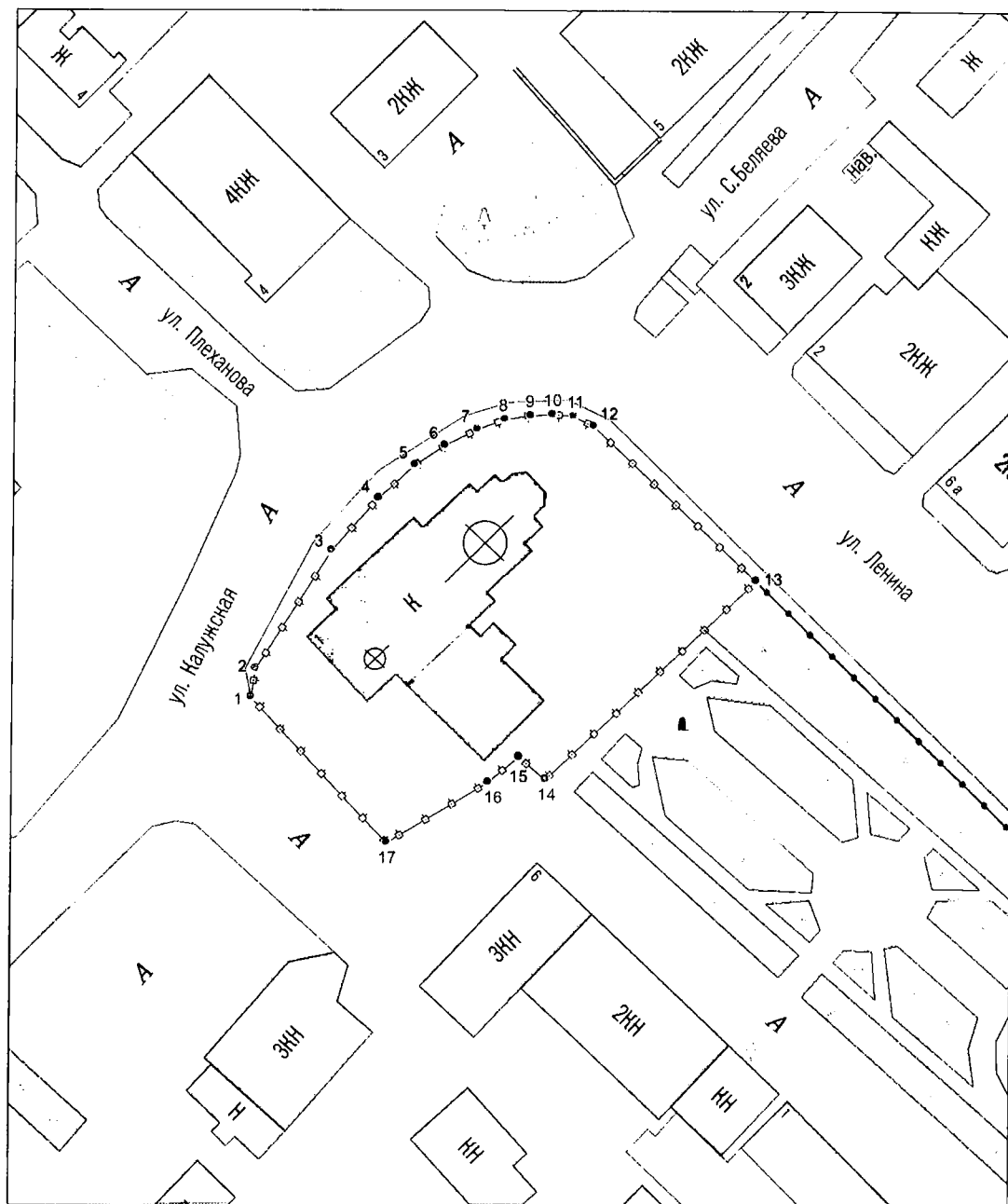
Юго-западная граница. От т. №17 - 32.68 м на северо-запад до т. №1.

Координаты характерных (поворотных) точек границ территории объекта культурного наследия регионального значения «Казанский собор, 1708 г.», расположенного по адресу: Калужская область, г. Малоярославец, пл. Ленина, д. 1

Площадь территории – 3359 кв. м.



№№ точек	X	Y
1	486315.42	1312577.41
2	486320.09	1312578.10
3	486339.60	1312590.56
4	486348.26	1312598.17
5	486353.77	1312604.12
6	486356.97	1312608.97
7	486359.67	1312614.32
8	486361.32	1312618.84
9	486361.98	1312622.97
10	486362.20	1312626.50
11	486361.87	1312629.92
12	486360.27	1312633.28
13	486334.81	1312660.41
14	486302.13	1312625.74
15	486305.76	1312621.42
16	486301.56	1312616.39
17	486291.61	1312599.80
1	486315.42	1312577.41

Карта-схема границ территории объекта культурного наследия регионального значения «Казанский собор, 1708 г.», расположенного по адресу: Калужская область, г. Малоярославец, пл. Ленина, д. 1



М 1:1000

Условные обозначения

- граница территории объекта культурного наследия
-  объект культурного наследия
-  прочие здания и сооружения
- 1 объект культурного наследия
- 1 поворотные точки границы территории объекта культурного наследия

Режим использования территории объекта культурного наследия регионального значения «Казанский собор, 1708 г.», расположенного по адресу: Калужская область, г. Малоярославец, пл. Ленина, д. 1

1. Территория объекта культурного наследия, включенного в единый государственный реестр объектов культурного наследия (памятников истории и культуры) народов Российской Федерации, относится к землям историко-культурного назначения.

2. На территории объекта культурного наследия разрешается:

2.1. реставрация, консервация, ремонт объектов культурного наследия;
2.2. консервация и музеефикация объектов культурного наследия, объектов археологического наследия, а также культурного слоя, на основании комплексных научно-исследовательских работ;

2.3. ремонт, реконструкция существующих дорог и проездов;

2.4. ремонт, реконструкция существующих инженерных сетей (коммуникаций) с последующей их прокладкой в подземные, с рекультивацией и благоустройством нарушенных земель;

2.5. работы по сохранению и восстановлению элементов планировочной структуры территории объекта;

2.6. благоустройство территории с применением традиционных материалов (дерево, камень, кирпич), металлических изделий и элементов, изготовленных с применениемковки и литья;

2.7. проведение работ по восстановлению планировочной структуры, утраченных сооружений и зеленых насаждений;

2.8. устройство современных сходов и ступеней, пандусов, подпорных стенок, откосов и ограждений для проведения работ по сохранению объектов культурного наследия;

2.9. проведение земляных и строительных работ при условии получения разрешения органа охраны объектов культурного наследия о возможности проведения работ в случае, если данные работы являются работами по сохранению объекта культурного наследия или его отдельных элементов, сохранению историко-градостроительной или природной среды объекта культурного наследия.

3. На территории объекта культурного наследия запрещается:

3.1. строительство объектов капитального строительства и увеличение объемно-пространственных характеристик существующих на территории памятника объектов капитального строительства;

3.2. проведение земляных, строительных и иных работ, не являющихся работами по сохранению объекта культурного наследия или его отдельных элементов, сохранению историко-градостроительной и природной среды объекта культурного наследия;

3.3. градостроительная, хозяйственная и иная деятельность, создающая угрозу повреждения, разрушения или уничтожения объектов культурного наследия;

3.4. самовольная вырубка растительности, уничтожение травяного покрова;

3.5. прокладка наземных и воздушных инженерных сетей (коммуникаций);

3.6.установка на фасадах, крышах объектов культурного наследия кондиционеров, телеантенн, тарелок спутниковой связи и рекламных конструкций;

3.7.размещение любых рекламных конструкций;

3.8.создание разрушающих вибрационных нагрузок динамическим воздействием на грунты в зоне их взаимодействия с объектами культурного наследия.