

**УПРАВЛЕНИЕ ПО ОХРАНЕ ОБЪЕКТОВ КУЛЬТУРНОГО НАСЛЕДИЯ  
КАЛУЖСКОЙ ОБЛАСТИ**

**ПРИКАЗ**

05 ноября 2019 года

№ 369

**Об утверждении границ и режима использования территории объекта культурного наследия регионального значения «Церковь Преображения», XVIII в., расположенного по адресу: Калужская область, Козельский район, с. Нижние Прыски, ул. Центральная**

В соответствии с Федеральным законом «Об объектах культурного наследия (памятниках истории и культуры) народов Российской Федерации», приказом Министерства культуры Российской Федерации от 04.06.2015 № 1745 «Об утверждении требований к составлению проектов границ территорий объектов культурного наследия», постановлением Правительства Калужской области от 26.08.2015 № 481 «О создании управления по охране объектов культурного наследия Калужской области», (в ред. постановлений Правительства Калужской области от 31.08.2017 № 499, от 29.01.2018 № 56, от 10.10.2018 № 624),

**ПРИКАЗЫВАЮ:**


1. Утвердить границы территории объекта культурного наследия регионального значения «Церковь Преображения», XVIII в., расположенного по адресу: Калужская область, Козельский район, с. Нижние Прыски, ул. Центральная, согласно приложению № 1 к настоящему приказу.

2. Утвердить режим использования территории объекта культурного наследия регионального значения «Церковь Преображения», XVIII в., расположенного по адресу: Калужская область, Козельский район, с. Нижние Прыски, ул. Центральная, согласно приложению № 2 к настоящему приказу.

3. Настоящий приказ вступает в силу по истечении десяти дней после его официального опубликования.

**Начальник управления Калужской области**

Министерство культуры Российской Федерации  
Федеральное государственное учреждение  
Управление по охране объектов культурного наследия  
Калужской области  
Инвентарный № 9052  
от 18 11 2019 г.



**Е.Е. Чудаков**

**Описание границ территории объекта культурного наследия регионального значения «Церковь Преображения», XVIII в., расположенного по адресу: Калужская область, Козельский район, с. Нижние Прыски, ул. Центральная**

Исходная точка т.1 расположена на западе.

*Северо-западная граница.* От т. №1 - 30.6 м на северо-восток до т. №2.

*Северо-восточная граница.* От т. №2 - 19.1 м на юго-восток до т. №3.

*Юго-восточная граница.* От т. №3 - 16.6 м на юго-запад до т. №4 Далее - 10.5 м на юго-запад до т. №5 Далее - 2.4 м на юго-восток до т. №6 Далее - 5.2 м на юго-запад до т. №7.

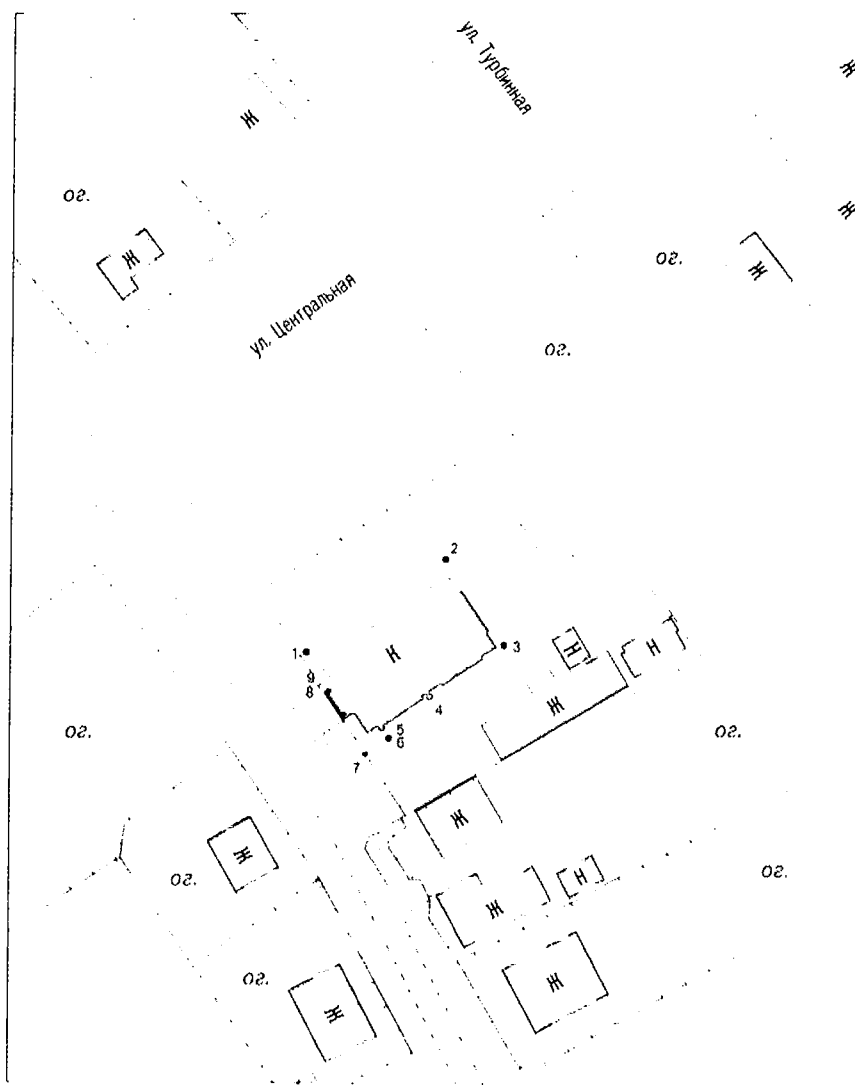
*Юго-западная граница.* От т. №7 - 14.9 м на северо-запад до т. №8 Далее - 1.4 м на северо-восток до т. №9 Далее - 6.7 м на северо-запад до т. №1.

Координаты характерных (поворотных) точек границы территории объекта культурного наследия регионального значения «Церковь Преображения», XVIII в., расположенного по адресу: Калужская область, Козельский район, с. Нижние Прыски, ул. Центральная

Площадь территории – 621 кв. м.





№№ точек	X	Y
1	382164.31	1273497.56
2	382181.48	1273522.92
3	382165.68	1273533.66
4	382156.13	1273520.14
5	382150.43	1273511.34
6	382148.43	1273512.67
7	382145.54	1273508.39
8	382158.01	1273500.22
9	382158.77	1273501.33
1	382164.31	1273497.56

**Карта-схема границ территории объекта культурного наследия регионального значения «Церковь Преображения», XVIII в., расположенного по адресу: Калужская область, Козельский район, с. Нижние Прыски, ул. Центральная**



М 1:1000

**Условные обозначения**

-  граница территории объекта культурного наследия
-  объект культурного наследия
-  прочие здания и сооружения
-  1  
поворотные точки границы территории объекта культурного наследия

**Режим использования территории объекта культурного наследия регионального значения «Церковь Преображения», XVIII в., расположенного по адресу: Калужская область, Козельский район, с. Нижние Прыски, ул. Центральная**

1. Территория объекта культурного наследия, включенного в единый государственный реестр объектов культурного наследия (памятников истории и культуры) народов Российской Федерации, относится к землям историко-культурного назначения.

2. На территории объекта культурного наследия разрешается:

- 2.1. реставрация, консервация, ремонт объекта культурного наследия;
- 2.2. консервация и музеефикация объектов культурного наследия, объектов археологического наследия, а также культурного слоя, на основании комплексных научно-исследовательских работ;
- 2.3. ремонт, реконструкция существующих дорог и проездов;
- 2.4. ремонт, реконструкция существующих инженерных сетей (коммуникаций) с последующей их прокладкой в подземные, с рекультивацией и благоустройством нарушенных земель;
- 2.5. работы по сохранению и восстановлению элементов планировочной структуры территории объекта;
- 2.6. благоустройство территории с применением традиционных материалов (дерево, камень, кирпич), металлических изделий и элементов, изготовленных с применениемковки и литья;
- 2.7. проведение работ по восстановлению планировочной структуры, утраченных сооружений и зеленых насаждений;
- 2.8. устройство современных сходов и ступеней, пандусов, подпорных стенок, откосов и ограждений для проведения работ по сохранению объектов культурного наследия;
- 2.9. проведение земляных и строительных работ при условии получения разрешения органа охраны объектов культурного наследия о возможности проведения работ в случае, если данные работы являются работами по сохранению объекта культурного наследия или его отдельных элементов, сохранению историко-градостроительной или природной среды объекта культурного наследия.

3. На территории объекта культурного наследия запрещается:

- 3.1 строительство объектов капитального строительства и увеличение объемно-пространственных характеристик существующих на территории памятника объектов капитального строительства;
- 3.2. проведение земляных, строительных и иных работ, не являющихся работами по сохранению объекта культурного наследия или его отдельных элементов, сохранению историко-градостроительной и природной среды объекта культурного наследия;
- 3.3. градостроительная, хозяйственная и иная деятельность, создающая угрозу повреждения, разрушения или уничтожения объектов культурного наследия;
- 3.4. самовольная вырубка растительности, уничтожение травяного покрова;
- 3.5. прокладка наземных и воздушных инженерных сетей (коммуникаций);

3.6.установка на фасадах, крышах объектов культурного наследия кондиционеров, телеантенн, тарелок спутниковой связи и рекламных конструкций;

3.7.размещение любых рекламных конструкций;

3.8.создание разрушающих вибрационных нагрузок динамическим воздействием на грунты в зоне их взаимодействия с объектами культурного наследия.