

**УПРАВЛЕНИЕ ПО ОХРАНЕ ОБЪЕКТОВ КУЛЬТУРНОГО НАСЛЕДИЯ  
КАЛУЖСКОЙ ОБЛАСТИ**

**ПРИКАЗ**

30 октября 2019 года

№ 358

**Об утверждении границ и режима использования территории объекта культурного наследия регионального значения «Мемориальный комплекс в честь лыжников-разведчиков мотострелковой бригады особого назначения, погибших 23 января 1942 г.», расположенного по адресу: Калужская область, Думинический район, дер. Хлуднево**


В соответствии с Федеральным законом «Об объектах культурного наследия (памятниках истории и культуры) народов Российской Федерации», приказом Министерства культуры Российской Федерации от 04.06.2015 № 1745 «Об утверждении требований к составлению проектов границ территорий объектов культурного наследия», постановлением Правительства Калужской области от 26.08.2015 № 481 «О создании управления по охране объектов культурного наследия Калужской области», (в ред. постановлений Правительства Калужской области от 31.08.2017 № 499, от 29.01.2018 № 56, от 10.10.2018 № 624) **ПРИКАЗЫВАЮ:**

1. Утвердить границы территории объекта культурного наследия регионального значения «Мемориальный комплекс в честь лыжников-разведчиков мотострелковой бригады особого назначения, погибших 23 января 1942 г.», расположенного по адресу: Калужская область, Думинический район, дер. Хлуднево, согласно приложению № 1 к настоящему приказу.

2. Утвердить режим использования территории объекта культурного наследия регионального значения «Мемориальный комплекс в честь лыжников-разведчиков мотострелковой бригады особого назначения, погибших 23 января 1942 г.», расположенного по адресу: Калужская область, Думинический район, дер. Хлуднево, согласно приложению № 2 к настоящему приказу.

3. Настоящий приказ вступает в силу по истечении десяти дней после его официального опубликования.

**Начальник управления** КАЛУЖСКОЙ ОБЛАСТИ



Зарегистрировано в Государственном реестре нормативных правовых актов исполнительных органов государственной власти Калужской области

Регистрационный № 9002

от 13 11 2019 г.



**Е.Е. Чудаков**

**Описание границ территории объекта культурного наследия регионального значения «Мемориальный комплекс в честь лыжников-разведчиков мотострелковой бригады особого назначения, погибших 23 января 1942 г.», расположенного по адресу: Калужская область, Думинический район, дер. Хлуднево**

Исходная точка 1 на границах территории объекта культурного наследия расположена на западе.

Северо-западная граница. От точки 1 - 15.24 м в северо-восточном направлении до точки 2.

Северо-восточная граница. От точки 2 – 64.70 м в юго-восточном направлении минуя точки 3, 4, 5 и 6 до точки 7.

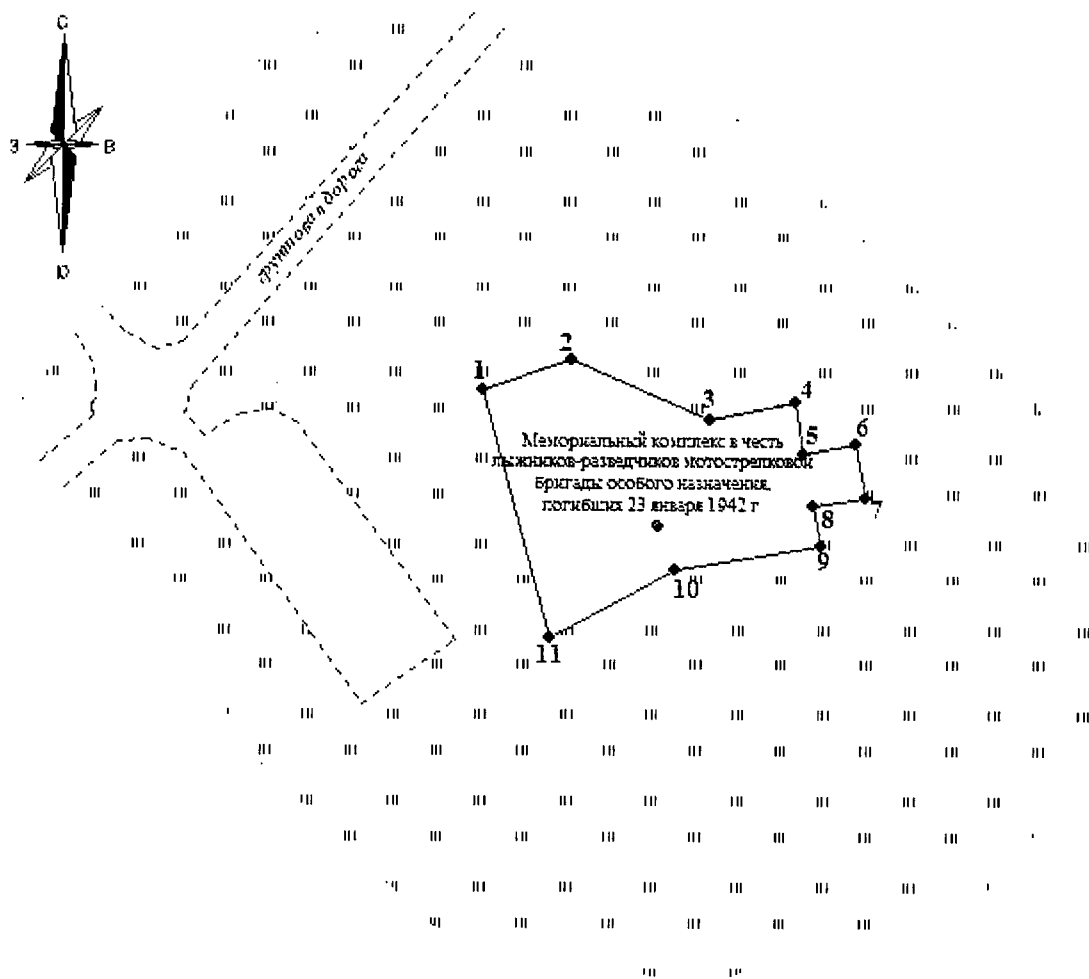
Юго-восточная граница. От точки 7 – 62.16 м в юго-западном направлении минуя точки 8, 9 и 10 до точки 11.

Юго-западная граница. От точки 11 – 42.22 м в северо-западном направлении до точки 1.




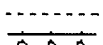
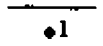



**Координаты характерных точек (МСК) границы территории объекта культурного наследия регионального значения «Мемориальный комплекс в честь лыжников-разведчиков мотострелковой бригады особого назначения, погибших 23 января 1942 г.», расположенного по адресу: Калужская область, Думиничский район, дер. Хлуднево**

№№ точек	X	Y	Дирекционный угол	Длина линии, м
<b>Площадь 1596 кв. м.</b>				
1	381189.60	1213453.58	71.39952	15.24
2	381194.46	1213468.02	113.63177	24.44
3	381184.66	1213490.41	79.10521	14.36
4	381187.38	1213504.52	169.59778	8.50
5	381179.02	1213506.05	79.59778	8.56
6	381180.56	1213514.48	169.58725	8.84
7	381171.87	1213516.07	259.59778	8.57
8	381170.33	1213507.65	169.59778	6.37
9	381164.06	1213508.80	260.20187	24.33
10	381159.92	1213484.83	241.17125	22.89
11	381148.89	1213464.78	344.62233	42.22

**Карта-схема границ территории объекта культурного наследия регионального значения «Мемориальный комплекс в честь лыжников-разведчиков мотострелковой бригады особого назначения, погибших 23 января 1942 г.», расположенного по адресу: Калужская область, Думиничский район, дер. Хлуднево**



**Условные обозначения:**

-  - объект культурного наследия
-  - граница территории объекта культурного наследия
-  - объекты капитального строительства
-  - проезжая часть, тротуары, замощения
-  - ограждения
-  - характерная точка объекта культурного наследия
-  - земельный участок, сведения о котором содержатся в ЕГРН
-  - газоны, клумбы (городское озеленение), огороды

*Масштаб 1:1000*

**Режим использования территории объекта культурного наследия регионального значения «Мемориальный комплекс в честь лыжников-разведчиков мотострелковой бригады особого назначения, погибших 23 января 1942 г.», расположенного по адресу: Калужская область, Думинический район, дер. Хлуднево**

1. Территория объекта культурного наследия, включенного в единый государственный реестр объектов культурного наследия (памятников истории и культуры) народов Российской Федерации, относится к землям историко-культурного назначения.

2. На территории объекта культурного наследия разрешается:

- 2.1. реставрация, консервация, ремонт объекта культурного наследия;
- 2.2. консервация и музеефикация объектов культурного наследия, объектов археологического наследия, а также культурного слоя, на основании комплексных научно-исследовательских работ;
- 2.3. ремонт, реконструкция существующих дорог и проездов;
- 2.4. ремонт, реконструкция существующих инженерных сетей (коммуникаций) с последующей их прокладкой в подземные, с рекультивацией и благоустройством нарушенных земель;
- 2.5. работы по сохранению и восстановлению элементов планировочной структуры территории объекта;
- 2.6. благоустройство территории;
- 2.7. проведение работ по восстановлению планировочной структуры, утраченных сооружений и зеленых насаждений;
- 2.8. устройство современных сходов и ступеней, пандусов, подпорных стенок, откосов и ограждений для проведения работ по сохранению объектов культурного наследия;
- 2.9. проведение земляных и строительных работ при условии получения разрешения органа охраны объектов культурного наследия о возможности проведения работ в случае, если данные работы являются работами по сохранению объекта культурного наследия или его отдельных элементов, сохранению историко-градостроительной или природной среды объекта культурного наследия.

3. На территории объекта культурного наследия запрещается:

- 3.1 строительство объектов капитального строительства;
- 3.2. проведение земляных, строительных и иных работ, не являющихся работами по сохранению объекта культурного наследия или его отдельных элементов, сохранению историко-градостроительной и природной среды объекта культурного наследия;
- 3.3. градостроительная, хозяйственная и иная деятельность, создающая угрозу повреждения, разрушения или уничтожения объектов культурного наследия;
- 3.4. самовольная вырубка растительности, уничтожение травяного покрова;
- 3.5. прокладка наземных и воздушных инженерных сетей (коммуникаций);
- 3.6. установка телеантенн и рекламных конструкций;
- 3.7. создание разрушающих вибрационных нагрузок динамическим воздействием на грунты в зоне их взаимодействия с объектами культурного наследия.