

**УПРАВЛЕНИЕ ПО ОХРАНЕ ОБЪЕКТОВ КУЛЬТУРНОГО НАСЛЕДИЯ
КАЛУЖСКОЙ ОБЛАСТИ**

ПРИКАЗ

2 октября 2019 года

№ 288

Об утверждении границ и режима использования территории объекта культурного наследия регионального значения «Церковь Ильинская», XVI в., расположенного по адресу: Калужская область, Жуковский район, с. Ильинское



В соответствии с Федеральным законом «Об объектах культурного наследия (памятниках истории и культуры) народов Российской Федерации», приказом Министерства культуры Российской Федерации от 04.06.2015 № 1745 «Об утверждении требований к составлению проектов границ территорий объектов культурного наследия», постановлением Правительства Калужской области от 26.08.2015 № 481 «О создании управления по охране объектов культурного наследия Калужской области», (в ред. постановлений Правительства Калужской области от 31.08.2017 № 499, от 29.01.2018 № 56, от 10.10.2018 № 624) **ПРИКАЗЫВАЮ:**

1. Утвердить границы территории объекта культурного наследия регионального значения «Церковь Ильинская», XVI в., расположенного по адресу: Калужская область, Жуковский район, с. Ильинское, согласно приложению № 1 к настоящему приказу.

2. Утвердить режим использования территории объекта культурного наследия регионального значения «Церковь Ильинская», XVI в., расположенного по адресу: Калужская область, Жуковский район, с. Ильинское, согласно приложению № 2 к настоящему приказу.

3. Настоящий приказ вступает в силу по истечении десяти дней после его официального опубликования.

Начальник управления



Е.Е. Чудаков

Описание границ территории объекта культурного наследия регионального значения «Церковь Ильинская», XVI в., расположенного по адресу: Калужская область, Жуковский район, с. Ильинское

Северная точка 1 находится в границах территории и совпадает с крайней северо-западной точкой фасада здания.

Северная граница.

От точки 1, минуя точки 2-16, в восточном направлении, до точки 17 – 26,88м.

Восточная граница.

От точки 17, вдоль восточной стороны фасада в южном направлении, минуя точки 18-35, до точки 36 - 14,61м.

Южная граница.

От точки 36, вдоль южной стороны фасада в западном направлении, минуя точки 37-39, то точки 40 – 24,83м.

Западная граница от точки 40 в северном направлении вдоль западной границы отмостки здания до точки 1 – 20,96м.

Координаты характерных точек (МСК) границы территории объекта культурного наследия регионального значения «Церковь Ильинская», XVI в., расположенного по адресу: Калужская область, Жуковский район, с. Ильинское


Расчетная площадь: 348.70 кв.м

| Номер точки | Координаты из выписки | | Дирекционный угол | Расстояние |
|-------------|-----------------------|------------|-------------------|------------|
| | X | Y | | |
| 1 | 477495.69 | 1334526.83 | 118° 41' | 4.94 м |
| 2 | 477493.32 | 1334531.16 | 28° 34' | 2.17 м |
| 3 | 477495.23 | 1334532.2 | 118° 28' | 2.29 м |
| 4 | 477494.14 | 1334534.21 | 30° 02' | 2.14 м |
| 5 | 477495.99 | 1334535.28 | 119° 35' | 4.23 м |
| 6 | 477493.9 | 1334538.96 | 206° 26' | 2.04 м |

| Номер точки | Координаты из выписки | | Дирекционный угол | Расстояние |
|-------------|-----------------------|------------|----------------------|------------|
| | X | Y | | |
| 7 | 477492.07 | 1334538.05 | 118° 04' | 5.25 м |
| 8 | 477489.6 | 1334542.68 | 155° 55' | 0.51 м |
| 9 | 477489.13 | 1334542.89 | 170° 10' | 0.53 м |
| 10 | 477488.61 | 1334542.98 | 182° 12' | 0.52 м |
| 11 | 477488.09 | 1334542.96 | 196° 23' | 0.53 м |
| 12 | 477487.58 | 1334542.81 | 209° 36' | 0.51 м |
| 13 | 477487.14 | 1334542.56 | 220° 21' | 0.26 м |
| 14 | 477486.94 | 1334542.39 | 138° 21' | 0.24 м |
| 15 | 477486.76 | 1334542.55 | 150° 15' | 0.48 м |
| 16 | 477486.34 | 1334542.79 | 160° 49' | 0.24 м |
| 17 | 477486.11 | 1334542.87 | 170° 20' | 0.48 м |
| 18 | 477485.64 | 1334542.95 | 182° 32' | 0.45 м |
| 19 | 477485.19 | 1334542.93 | 197° 44' | 0.52 м |
| 20 | 477484.69 | 1334542.77 | 210° 57' | 0.47 м |
| 21 | 477484.29 | 1334542.53 | 226° 38' | 0.5 м |
| 22 | 477483.95 | 1334542.17 | 251° 09' | 1.76 м |
| 23 | 477483.38 | 1334540.5 | 207° 58' | 0.36 м |
| 24 | 477483.06 | 1334540.33 | 216° 38' | 0.97 м |
| 25 | 477482.28 | 1334539.75 | 226° 07' | 0.36 м |
| 26 | 477482.03 | 1334539.49 | 230° 57' | 0.48 м |
| 27 | 477481.73 | 1334539.12 | 211° 49' | 1.37 м |

| Номер точки | Координаты из выписки | | Дирекционный угол | Расстояние |
|-------------|-----------------------|------------|----------------------|------------|
| | X | Y | | |
| 28 | 477480.57 | 1334538.4 | 166° 49' | 2.24 м |
| 29 | 477478.39 | 1334538.91 | 185° 28' | 0.73 м |
| 30 | 477477.66 | 1334538.84 | 195° 02' | 0.69 м |
| 31 | 477476.99 | 1334538.66 | 204° 37' | 0.79 м |
| 32 | 477476.27 | 1334538.33 | 214° 11' | 0.64 м |
| 33 | 477475.74 | 1334537.97 | 223° 56' | 0.76 м |
| 34 | 477475.19 | 1334537.44 | 234° 12' | 0.53 м |
| 35 | 477474.88 | 1334537.01 | 239° 25' | 0.51 м |
| 36 | 477474.62 | 1334536.57 | 257° 04' | 1.88 м |
| 37 | 477474.2 | 1334534.74 | 298° 09' | 11.72 м |
| 38 | 477479.73 | 1334524.41 | 208° 25' | 5.67 м |
| 39 | 477474.74 | 1334521.71 | 297° 23' | 5.56 м |
| 40 | 477477.3 | 1334516.77 | 28° 40' | 20.96 м |

Карта-схема границ территории объекта культурного наследия регионального значения «Церковь Ильинская», XVI в., расположенного по адресу: Калужская область, Жуковский район, с. Ильинское



Масштаб 1:150

Режим использования территории объекта культурного наследия регионального значения «Церковь Ильинская», XVI в., расположенного по адресу: Калужская область, Жуковский район, с. Ильинское

1. Территория объекта культурного наследия, включенного в единый государственный реестр объектов культурного наследия (памятников истории и культуры) народов Российской Федерации, относится к землям историко-культурного назначения.

2. На территории объекта культурного наследия разрешается:

2.1. реставрация, консервация, ремонт и приспособление объектов культурного наследия для современного использования;

2.2. консервация и музеефикация объектов культурного наследия, объектов археологического наследия, а также культурного слоя, на основании комплексных научно-исследовательских работ;

2.3. ремонт, реконструкция существующих дорог и проездов с использованием в дорожных покрытиях традиционных материалов;

2.4. ремонт, реконструкция существующих инженерных сетей (коммуникаций) с последующей их прокладкой в подземные, с рекультивацией и благоустройством нарушенных земель;

2.5. работы по сохранению и восстановлению элементов планировочной структуры территории объекта;

2.6. благоустройство территории с применением традиционных материалов (дерево, камень, кирпич), металлических изделий и элементов, изготовленных с применениемковки и литья;

2.7. проведение работ по восстановлению планировочной структуры, утраченных сооружений и зеленых насаждений;

2.8. устройство современных сходов и ступеней, пандусов, подпорных стенок, откосов и ограждений для проведения работ по сохранению объектов культурного наследия;

2.9. проведение земляных и строительных работ при условии получения разрешения органа охраны объектов культурного наследия о возможности проведения работ в случае, если данные работы являются работами по сохранению объекта культурного наследия или его отдельных элементов, сохранению историко-градостроительной или природной среды объекта культурного наследия.

3. На территории объекта культурного наследия запрещается:

3.1 строительство объектов капитального строительства и увеличение объемно-пространственных характеристик существующих на территории памятника объектов капитального строительства;

3.2. проведение земляных, строительных и иных работ, не являющихся работами по сохранению объекта культурного наследия или его отдельных элементов, сохранению историко-градостроительной и природной среды объекта культурного наследия;

3.3. градостроительная, хозяйственная и иная деятельность, создающая угрозу повреждения, разрушения или уничтожения объектов культурного наследия;

- 3.4. самовольная вырубка растительности, уничтожение травяного покрова;
- 3.5. прокладка наземных и воздушных инженерных сетей (коммуникаций);
- 3.6. установка на фасадах, крышах объектов культурного наследия кондиционеров, телеантенн, тарелок спутниковой связи и рекламных конструкций;
- 3.7. размещение любых рекламных конструкций;
- 3.8. создание разрушающих вибрационных нагрузок динамическим воздействием на грунты в зоне их взаимодействия с объектами культурного наследия.