

**УПРАВЛЕНИЕ ПО ОХРАНЕ ОБЪЕКТОВ КУЛЬТУРНОГО НАСЛЕДИЯ  
КАЛУЖСКОЙ ОБЛАСТИ**

**ПРИКАЗ**

22 октября 2019 года

№ 328

**Об утверждении границ и режима использования территории объекта культурного наследия регионального значения «Церковь Воскресения», 1776 г., расположенного по адресу: Калужская область, Сухиничский район, д. Колодези**

В соответствии с Федеральным законом «Об объектах культурного наследия (памятниках истории и культуры) народов Российской Федерации», приказом Министерства культуры Российской Федерации от 04.06.2015 № 1745 «Об утверждении требований к составлению проектов границ территорий объектов культурного наследия», постановлением Правительства Калужской области от 26.08.2015 № 481 «О создании управления по охране объектов культурного наследия Калужской области», (в ред. постановлений Правительства Калужской области от 31.08.2017 № 499, от 29.01.2018 № 56, от 10.10.2018 № 624



**ПРИКАЗЫВАЮ:**

1. Утвердить границы территории объекта культурного наследия регионального значения «Церковь Воскресения», 1776 г., расположенного по адресу: Калужская область, Сухиничский район, д. Колодези, согласно приложению № 1 к настоящему приказу.

2. Утвердить режим использования территории объекта культурного наследия регионального значения «Церковь Воскресения», 1776 г., расположенного по адресу: Калужская область, Сухиничский район, д. Колодези, согласно приложению №2 к настоящему приказу.

3. Настоящий приказ вступает в силу по истечении десяти дней после его официального опубликования.

**Начальник управления Калужской области**



**Е.Е. Чудаков**

**Описание границ территории объекта культурного наследия регионального значения «Церковь Воскресения», 1776 г., расположенного по адресу: Калужская область, Сухиничский район, д. Колодези**

Исходная точка 1 на границах территории объекта культурного наследия расположена на северо-западе.

*Северо-западная граница. От точки № 1- 4,22 м на восток по условной линии (расположенной в 1 метре от стены здания) до т. № 2. Далее – 3,28 м на север по условной линии (расположенной в 1 метре от стены здания) до т. № 3. Далее – 23,33 м на восток по условной линии (расположенной в 1 метре от стены здания) до т. № 4.*

*Северо-восточная граница. От точки № 4 – 15,57 м на юг по условной линии (расположенной в 1 метре от стены здания) до т. № 5.*

*Юго-восточная граница. От точки № 5 – 24,83 м на запад по условной линии (расположенной в 1 метре от стены здания) до т. № 6. Далее – 3,62 м на юг по условной линии (расположенной в 1 метре от стены здания) до т. № 7. Далее – 4,36 м на запад по условной линии (расположенной в 1 метре от стены здания) до т. № 8.*

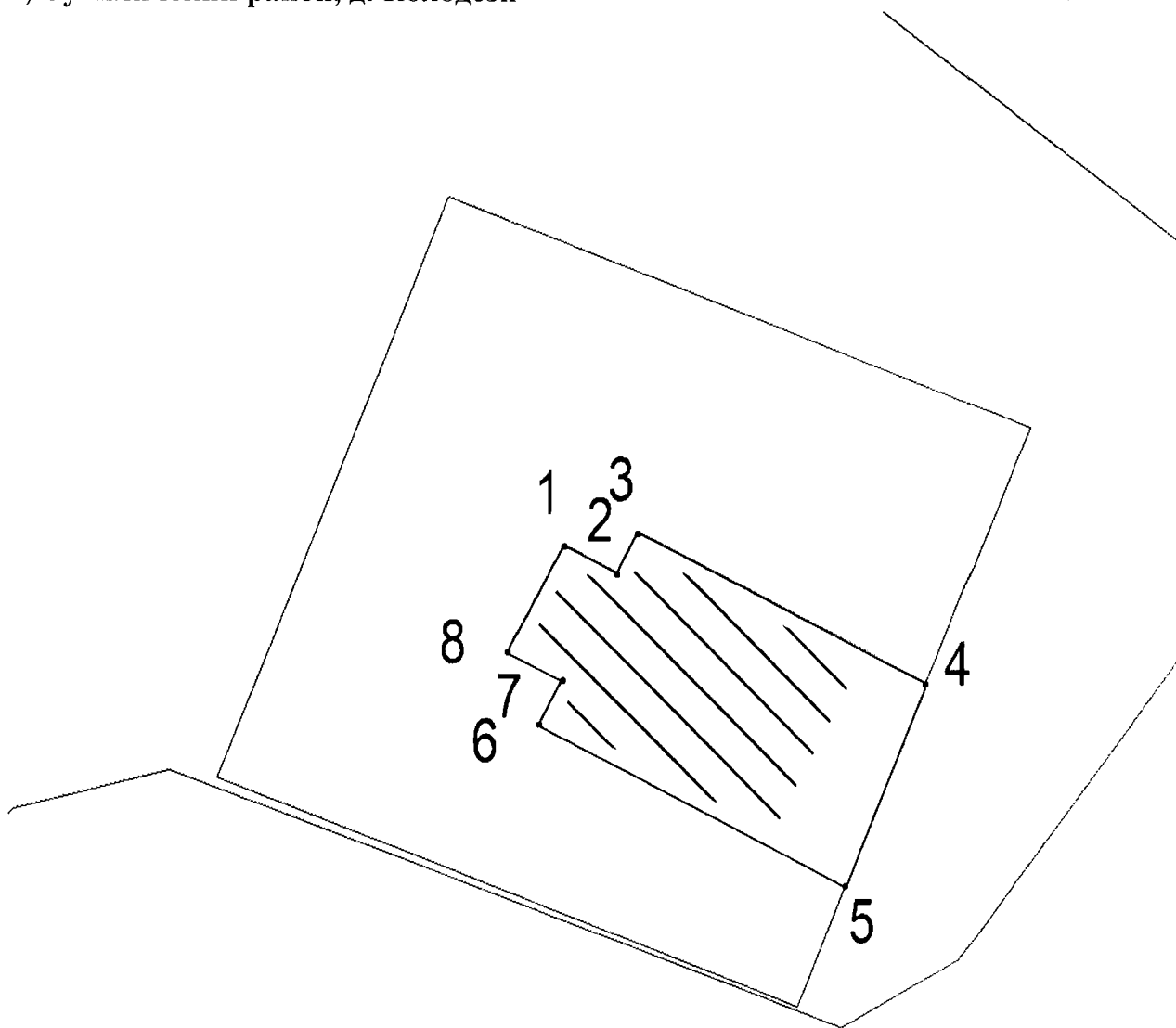
*Юго-западная граница. От точки № 8 – 8,56 м на север по условной линии (расположенной в 1 метре от стены здания) до т. № 1.*

**Координаты характерных точек (МСК) границы территории объекта культурного наследия регионального значения «Церковь Воскресения», 1776 г., расположенного по адресу: Калужская область, Сухиничский район, д. Колодези**

**Площадь территории – 410 кв. м**

№№ точек	X (м)	Y (м)	Дирекционный угол	Длины линий (м)
1	388168.73	1238052.42	117° 10' 17"	4.22
2	388166.80	1238056.18	27° 11' 22"	3.28
3	388169.72	1238057.68	117° 14' 28"	23.33
4	388159.04	1238078.42	201° 15' 34"	15.57
5	388144.53	1238072.78	297° 15' 28"	24.83
6	388155.90	1238050.70	27° 16' 20"	3.62
7	388159.12	1238052.36	297° 19' 47"	4.36
8	388161.12	1238048.49	27° 18' 25"	8.56
1	388168.73	1238052.42		

**Карта-схема границ территории объекта культурного наследия регионального значения «Церковь Воскресения», 1776 г., расположенного по адресу: Калужская область, Сухиничский район, д. Колодези**



- границы территории объекта культурного наследия регионального значения «Церковь Воскресения», 1776 г.



- объект культурного наследия регионального значения «Церковь Воскресения», 1776 г.



1- - поворотные точки границы объекта культурного наследия регионального значения «Церковь Воскресения», 1776 г.

**Режим использования территории объекта культурного наследия регионального значения «Церковь Воскресения», 1776 г., расположенного по адресу: Калужская область, Сухиничский район, д. Колодези**

1. Территория объекта культурного наследия, включенного в единый государственный реестр объектов культурного наследия (памятников истории и культуры) народов Российской Федерации, относится к землям историко-культурного назначения.

2. На территории объекта культурного наследия разрешается:

2.1. реставрация, консервация, ремонт и приспособление объектов культурного наследия для современного использования;

2.2. консервация и музеефикация объектов культурного наследия, объектов археологического наследия, а также культурного слоя, на основании комплексных научно-исследовательских работ;

2.3. ремонт, реконструкция существующих дорог и проездов;

2.4. ремонт, реконструкция существующих инженерных сетей (коммуникаций) с последующей их прокладкой в подземные, с рекультивацией и благоустройством нарушенных земель;

2.5. работы по сохранению и восстановлению элементов планировочной структуры территории объекта;

2.6. благоустройство территории с применением традиционных материалов (дерево, камень, кирпич), металлических изделий и элементов, изготовленных с применениемковки и литья;

2.7. проведение работ по восстановлению планировочной структуры, утраченных сооружений и зеленых насаждений;

2.8. устройство современных сходов и ступеней, пандусов, подпорных стенок, откосов и ограждений для проведения работ по сохранению объектов культурного наследия;

2.9. проведение земляных и строительных работ при условии получения разрешения органа охраны объектов культурного наследия о возможности проведения работ в случае, если данные работы являются работами по сохранению объекта культурного наследия или его отдельных элементов, сохранению историко-градостроительной или природной среды объекта культурного наследия.

3. На территории объекта культурного наследия запрещается:

3.1. строительство объектов капитального строительства и увеличение объемно-пространственных характеристик существующих на территории памятника объектов капитального строительства;

3.2. проведение земляных, строительных и иных работ, не являющихся работами по сохранению объекта культурного наследия или его отдельных элементов, сохранению историко-градостроительной и природной среды объекта культурного наследия;

3.3. градостроительная, хозяйственная и иная деятельность, создающая угрозу повреждения, разрушения или уничтожения объектов культурного наследия;

3.4. самовольная вырубка растительности, уничтожение травяного покрова;

- 3.5. прокладка наземных и воздушных инженерных сетей (коммуникаций);
- 3.6. установка на фасадах, крышах объектов культурного наследия кондиционеров, телеантенн, тарелок спутниковой связи и рекламных конструкций;
- 3.7. размещение любых рекламных конструкций;
- 3.8. создание разрушающих вибрационных нагрузок динамическим воздействием на грунты в зоне их взаимодействия с объектами культурного наследия.