

**УПРАВЛЕНИЕ ПО ОХРАНЕ ОБЪЕКТОВ КУЛЬТУРНОГО НАСЛЕДИЯ
КАЛУЖСКОЙ ОБЛАСТИ**

ПРИКАЗ

16 октября 2019 года

№ 310


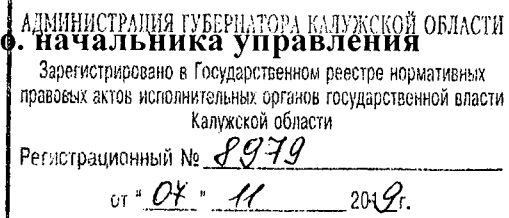
Об утверждении границ и режима использования территории объекта культурного наследия федерального значения «Собор Благовещения с колокольней», 1832 г., расположенного по адресу: Калужская область, Мещовский район, г. Мещовск, проспект Революции, д. 36, 36 стр. 2

В соответствии с Федеральным законом «Об объектах культурного наследия (памятниках истории и культуры) народов Российской Федерации», приказом Министерства культуры Российской Федерации от 04.06.2015 № 1745 «Об утверждении требований к составлению проектов границ территорий объектов культурного наследия», постановлением Правительства Калужской области от 26.08.2015 № 481 «О создании управления по охране объектов культурного наследия Калужской области», (в ред. постановлений Правительства Калужской области от 31.08.2017 № 499, от 29.01.2018 № 56, от 10.10.2018 № 624), распоряжением заместителя Губернатора Калужской области - руководителя администрации Губернатора Калужской области В.И. Попова от 02.10.2019 № 1245-ра/лс «О командировании Чудакова Е.Е.»,

ПРИКАЗЫВАЮ:

1. Утвердить границы территории объекта культурного наследия федерального значения «Собор Благовещения с колокольней», 1832 г., расположенного по адресу: Калужская область, Мещовский район, г. Мещовск, проспект Революции, д. 36, 36 стр. 2, согласно приложению № 1 к настоящему приказу.
2. Утвердить режим использования территории объекта культурного наследия федерального значения «Собор Благовещения с колокольней», 1832 г., расположенного по адресу: Калужская область, Мещовский район, г. Мещовск, проспект Революции, д. 36, 36 стр. 2, согласно приложению № 2 к настоящему приказу.
3. Настоящий приказ вступает в силу по истечении десяти дней после его официального опубликования.

И. Ф. начальника управления



А.А. Мамедов

Описание границ территории объекта культурного наследия федерального значения «Собор Благовещения с колокольной», 1832 г., расположенного по адресу: Калужская область, Мещовский район, г. Мещовск, проспект Революции, д. 36, 36 стр. 2

Исходная точка 1 на границах территории объекта культурного наследия расположена на севере.

Северо-восточная граница. От точки 1 – 48.16 м вдоль площади Карла Маркса в юго-восточном направлении до точки 2.

Юго-восточная граница. От точки 2 – 88.87 м в юго-западном направлении минуя точку 3 до точки 4.

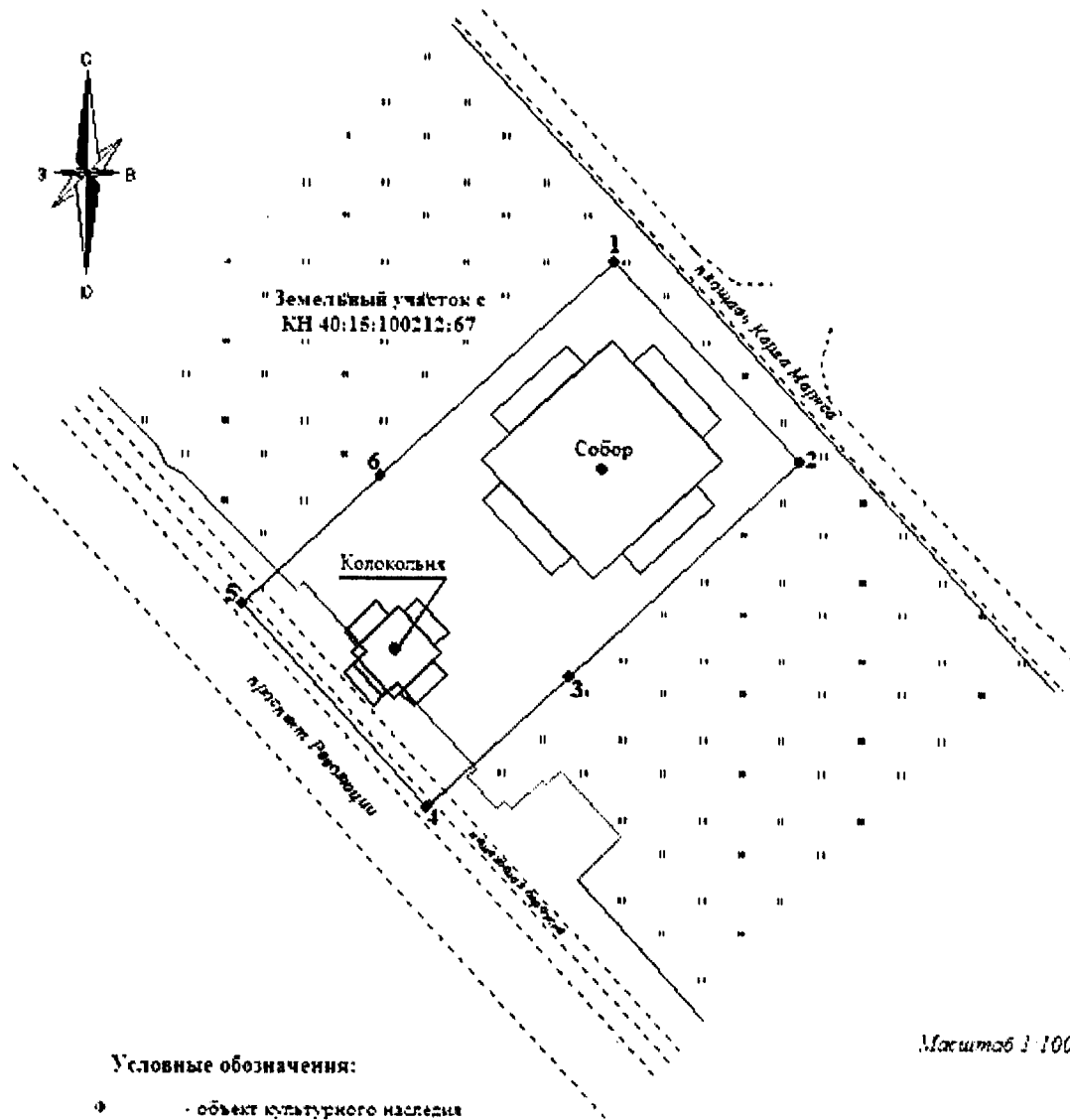
Юго-западная граница. От точки 4 – 48.16 м вдоль проспекта Революции в северо-западном направлении до точки 5.

Северо-западная граница. От точки 5 - 88.33 м в северо-восточном направлении минуя точку 6 до точки 1.

Координаты характерных точек (МСК) границы территории объекта культурного наследия федерального значения «Собор Благовещения с колокольной», 1832 г., расположенного по адресу: Калужская область, Мещовский район, г. Мещовск, проспект Революции, д. 36, 36 стр. 2









№№ точек	X	Y	Дирекционный угол	Длина линии, м
Площадь 4267 кв. м.				
1	408976.17	1236856.88	136.92314	48.16
2	408940.99	1236889.77	226.92314	55.31
3	408903.22	1236849.37	226.92314	33.56
4	408880.30	1236824.86	317.57399	48.16
5	408915.85	1236792.36	46.92314	33.02
6	408938.40	1236816.48	46.92314	55.31

Карта-схема границ территории объекта культурного наследия федерального значения «Собор Благовещения с колокольней», 1832 г., расположенного по адресу: Калужская область, Мещовский район, г. Мещовск, проспект Революции, д. 36, 36 стр. 2



Масштаб 1:1000

Условные обозначения:

-  - объект культурного наследия
-  - граница территории объекта культурного наследия
-  - объекты капитального строительства
-  - проезжая часть, тротуары, газомены
-  - ограждения
-  - характерная точка объекта культурного наследия
-  - земельный участок, сведения о котором содержатся в ЕГРН
-  - газоны, клумбы (городское озеленение), огороды

Режим использования территории объекта культурного наследия федерального значения «Собор Благовещения с колокольней», 1832 г., расположенного по адресу: Калужская область, Мещовский район, г. Мещовск, проспект Революции, д. 36, 36 стр. 2

1. Территория объекта культурного наследия, включенного в единый государственный реестр объектов культурного наследия (памятников истории и культуры) народов Российской Федерации, относится к землям историко-культурного назначения.

2. На территории объекта культурного наследия разрешается:

2.1. реставрация, консервация, ремонт и приспособление объектов культурного наследия для современного использования;

2.2. консервация и музеефикация объектов культурного наследия, объектов археологического наследия, а также культурного слоя, на основании комплексных научно-исследовательских работ;

2.3. ремонт, реконструкция существующих дорог и проездов;

2.4. ремонт, реконструкция существующих инженерных сетей (коммуникаций) с последующей их прокладкой в подземные, с рекультивацией и благоустройством нарушенных земель;

2.5. работы по сохранению и восстановлению элементов планировочной структуры территории объекта;

2.6. благоустройство территории с применением традиционных материалов (дерево, камень, кирпич), металлических изделий и элементов, изготовленных с применениемковки и литья;

2.7. проведение работ по восстановлению планировочной структуры, утраченных сооружений и зеленых насаждений;

2.8. устройство современных сходов и ступеней, пандусов, подпорных стенок, откосов и ограждений для проведения работ по сохранению объектов культурного наследия;

2.9. проведение земляных и строительных работ при условии получения разрешения органа охраны объектов культурного наследия о возможности проведения работ в случае, если данные работы являются работами по сохранению объекта культурного наследия или его отдельных элементов, сохранению историко-градостроительной или природной среды объекта культурного наследия.

3. На территории объекта культурного наследия запрещается:

3.1. строительство объектов капитального строительства и увеличение объемно-пространственных характеристик существующих на территории памятника объектов капитального строительства;

3.2. проведение земляных, строительных и иных работ, не являющихся работами по сохранению объекта культурного наследия или его отдельных элементов, сохранению историко-градостроительной и природной среды объекта культурного наследия;

3.3. градостроительная, хозяйственная и иная деятельность, создающая угрозу повреждения, разрушения или уничтожения объектов культурного наследия;

3.4. самовольная вырубка растительности, уничтожение травяного покрова;

- 3.5. прокладка наземных и воздушных инженерных сетей (коммуникаций);
- 3.6. установка на фасадах, крышах объектов культурного наследия кондиционеров, телеантенн, тарелок спутниковой связи и рекламных конструкций;
- 3.7. размещение любых рекламных конструкций;
- 3.8. создание разрушающих вибрационных нагрузок динамическим воздействием на грунты в зоне их взаимодействия с объектами культурного наследия.