

**УПРАВЛЕНИЕ ПО ОХРАНЕ ОБЪЕКТОВ КУЛЬТУРНОГО НАСЛЕДИЯ
КАЛУЖСКОЙ ОБЛАСТИ**

ПРИКАЗ

22 октября 2019 года


№ 327


Об утверждении границ и режима использования территории объекта культурного наследия федерального значения «Здание архивохранилища, нач. XIX в.», расположенного по адресу: Калужская область, г. Медынь, ул. Луначарского, д. 43

В соответствии с Федеральным законом «Об объектах культурного наследия (памятниках истории и культуры) народов Российской Федерации», приказом Министерства культуры Российской Федерации от 04.06.2015 № 1745 «Об утверждении требований к составлению проектов границ территорий объектов культурного наследия», постановлением Правительства Калужской области от 26.08.2015 № 481 «О создании управления по охране объектов культурного наследия Калужской области», (в ред. постановлений Правительства Калужской области от 31.08.2017 № 499, от 29.01.2018 № 56, от 10.10.2018 № 624)

ПРИКАЗЫВАЮ:

1. Утвердить границы территории объекта культурного наследия федерального значения «Здание архивохранилища, нач. XIX в.», расположенного по адресу: Калужская область, г. Медынь, ул. Луначарского, д. 43, согласно приложению № 1 к настоящему приказу.
2. Утвердить режим использования территории объекта культурного наследия федерального значения «Здание архивохранилища, нач. XIX в.», расположенного по адресу: Калужская область, г. Медынь, ул. Луначарского, д. 43, согласно приложению № 2 к настоящему приказу.
3. Настоящий приказ вступает в силу по истечении десяти дней после его официального опубликования.


Начальник управления Администрация губернатора Калужской области
Зарегистрировано в Государственном реестре нормативных правовых актов исполнительных органов государственной власти Калужской области
Регистрационный № <i>8982</i>
от " <i>04</i> " <i>10</i> " 20 <i>19</i> г.



Е.Е. Чудаков

Описание границ территории объекта культурного наследия федерального значения «Здание архивохранилища, нач. XIX в.», расположенного по адресу: Калужская область, г. Медынь, ул. Луначарского, д. 43

Юго-западная точка 1 находится в границах территории и совпадает с крайней юго-западной точкой фасада здания.

Западная граница:

От точки 1, вдоль западной линии фасада, в северном направлении, до точки 2 - 11,73м.

Северная граница

От точки 2, в восточном направлении вдоль северной стороны фасада до точки 3 - 15,8м.

Восточная граница.

В южном направлении, вдоль восточной стороны фасада от точки 3 до точки 4 - 11,69м.

Южная граница.


В западном направлении, вдоль южной стороны фасада, от точки 4 до точки 5 - 6,4м., далее от точки 5 в южном направлении до точки 6 - 2,19м, далее от точки 6 в западном направлении до точки 7 - 3,12м., далее от точки 7 в северном направлении до точки 8 - 2,18м., далее от точки 8 до точки 1 в западном направлении 6,4м.

Координаты характерных точек (МСК) границы территории объекта культурного наследия федерального значения «Здание архивохранилища нач. XIX в.», расположенного по адресу: Калужская область, г. Медынь, ул. Луначарского, д. 43

Расчетная площадь: 192.55 кв.м

Номер точки	Координаты из выписки		Дирекционный угол	Расстояние
	X	Y		
1	481079.83	1273945.98	14° 00'	11.73 м
2	481091.21	1273948.82	103° 07'	15.8 м
3	481087.62	1273964.21	193° 24'	11.69 м
4	481076.25	1273961.5	282° 59'	6.4 м
5	481077.69	1273955.26	192° 57'	2.19 м
6	481075.56	1273954.77	283° 08'	3.12 м
7	481076.27	1273951.73	13° 00'	2.18 м
8	481078.39	1273952.22	282° 59'	6.4 м

Карта-схема границ территории объекта культурного наследия федерального значения «Здание архивохранилища, нач. XIX в.», расположенного по адресу: Калужская область, г. Медынь, ул. Луначарского, д. 43



Режим использования территории объекта культурного наследия федерального значения «Здание архивохранилища, нач. XIX в.», расположенного по адресу: Калужская область, г. Медынь, ул. Луначарского, д. 43

1. Территория объекта культурного наследия, включенного в единый государственный реестр объектов культурного наследия (памятников истории и культуры) народов Российской Федерации, относится к землям историко-культурного назначения.

2. На территории объекта культурного наследия разрешается:

2.1. реставрация, консервация, ремонт и приспособление объектов культурного наследия для современного использования;

2.2. консервация и музеефикация объектов культурного наследия, объектов археологического наследия, а также культурного слоя, на основании комплексных научно-исследовательских работ;

2.3. ремонт, реконструкция существующих дорог и проездов с использованием в дорожных покрытиях традиционных материалов;

2.4. ремонт, реконструкция существующих инженерных сетей (коммуникаций) с последующей их прокладкой в подземные, с рекультивацией и благоустройством нарушенных земель;

2.5. работы по сохранению и восстановлению элементов планировочной структуры территории объекта;

2.6. благоустройство территории с применением традиционных материалов (дерево, камень, кирпич), металлических изделий и элементов, изготовленных с применениемковки и литья;

2.7. проведение работ по восстановлению планировочной структуры, утраченных сооружений и зеленых насаждений;

2.8. устройство современных сходов и ступеней, пандусов, подпорных стенок, откосов и ограждений для проведения работ по сохранению объектов культурного наследия;

2.9. проведение земляных и строительных работ при условии получения разрешения органа охраны объектов культурного наследия о возможности проведения работ в случае, если данные работы являются работами по сохранению объекта культурного наследия или его отдельных элементов, сохранению историко-градостроительной или природной среды объекта культурного наследия.

3. На территории объекта культурного наследия запрещается:

3.1 строительство объектов капитального строительства и увеличение объемно-пространственных характеристик существующих на территории памятника объектов капитального строительства;

3.2. проведение земляных, строительных и иных работ, не являющихся работами по сохранению объекта культурного наследия или его отдельных элементов, сохранению историко-градостроительной и природной среды объекта культурного наследия;

3.3. градостроительная, хозяйственная и иная деятельность, создающая угрозу повреждения, разрушения или уничтожения объектов культурного наследия;

- 3.4. самовольная вырубка растительности, уничтожение травяного покрова;
- 3.5. прокладка наземных и воздушных инженерных сетей (коммуникаций);
- 3.6. установка на фасадах, крышах объектов культурного наследия кондиционеров, телеантенн, тарелок спутниковой связи и рекламных конструкций;
- 3.7. размещение любых рекламных конструкций;
- 3.8. создание разрушающих вибрационных нагрузок динамическим воздействием на грунты в зоне их взаимодействия с объектами культурного наследия.