

**УПРАВЛЕНИЕ ПО ОХРАНЕ ОБЪЕКТОВ КУЛЬТУРНОГО НАСЛЕДИЯ
КАЛУЖСКОЙ ОБЛАСТИ**

ПРИКАЗ

17 октября 2019 года

№ 319

Об утверждении границ и режима использования территории объекта культурного наследия федерального значения «Могила Паустовского Константина Георгиевича (1892-1968), писателя», 1892–1968 гг., расположенного по адресу: Калужская область, г. Таруса, городское кладбище


В соответствии с Федеральным законом «Об объектах культурного наследия (памятниках истории и культуры) народов Российской Федерации», приказом Министерства культуры Российской Федерации от 04.06.2015 № 1745 «Об утверждении требований к составлению проектов границ территорий объектов культурного наследия», постановлением Правительства Калужской области от 26.08.2015 № 481 «О создании управления по охране объектов культурного наследия Калужской области», (в ред. постановлений Правительства Калужской области от 31.08.2017 № 499, от 29.01.2018 № 56, от 10.10.2018 № 624), распоряжением заместителя Губернатора Калужской области - руководителя администрации Губернатора Калужской области В.И. Попова от 02.10.2019 № 1245-ра/лс «О командировании Чудакова Е.Е.»

ПРИКАЗЫВАЮ:

1. Утвердить границы территории объекта культурного наследия федерального значения «Могила Паустовского Константина Георгиевича (1892-1968), писателя», 1892–1968 гг., расположенного по адресу: Калужская область, г. Таруса, городское кладбище, согласно приложению № 1 к настоящему приказу.
2. Утвердить режим использования территории объекта культурного наследия федерального значения «Могила Паустовского Константина Георгиевича (1892-1968), писателя», 1892–1968 гг., расположенного по адресу: Калужская область, г. Таруса, городское кладбище, согласно приложению №2 к настоящему приказу.
3. Настоящий приказ вступает в силу по истечении десяти дней после его официального опубликования.

И. о. Начальника управления


АДМИНИСТРАЦИЯ ГУБЕРНАТОРА КАЛУЖСКОЙ ОБЛАСТИ
Зарегистрировано в Государственном реестре нормативных правовых актов исполнительных органов государственной власти Калужской области
Регистрационный № <u>8961</u>
от <u>28</u> <u>10</u> 201 <u>9</u> г.



А.А. Мамедов

Описание границ территории объекта культурного наследия федерального значения «Могила Паустовского Константина Георгиевича (1892-1968), писателя», 1892–1968 гг., расположенного по адресу: Калужская область, г. Таруса, городское кладбище

Исходная точка 1 на границах территории объекта культурного наследия расположена на севере.

Северо-восточная граница. От точки 1 – 3.50 м в юго-восточном направлении до точки 2.

Юго-восточная граница. От точки 2 – 7.94 м в юго-западном направлении минуя точки 3, 4, 5 и 6 до точки 7.

Юго-западная граница. От точки 7 – 3.45 м в северо-западном направлении до точки 8.

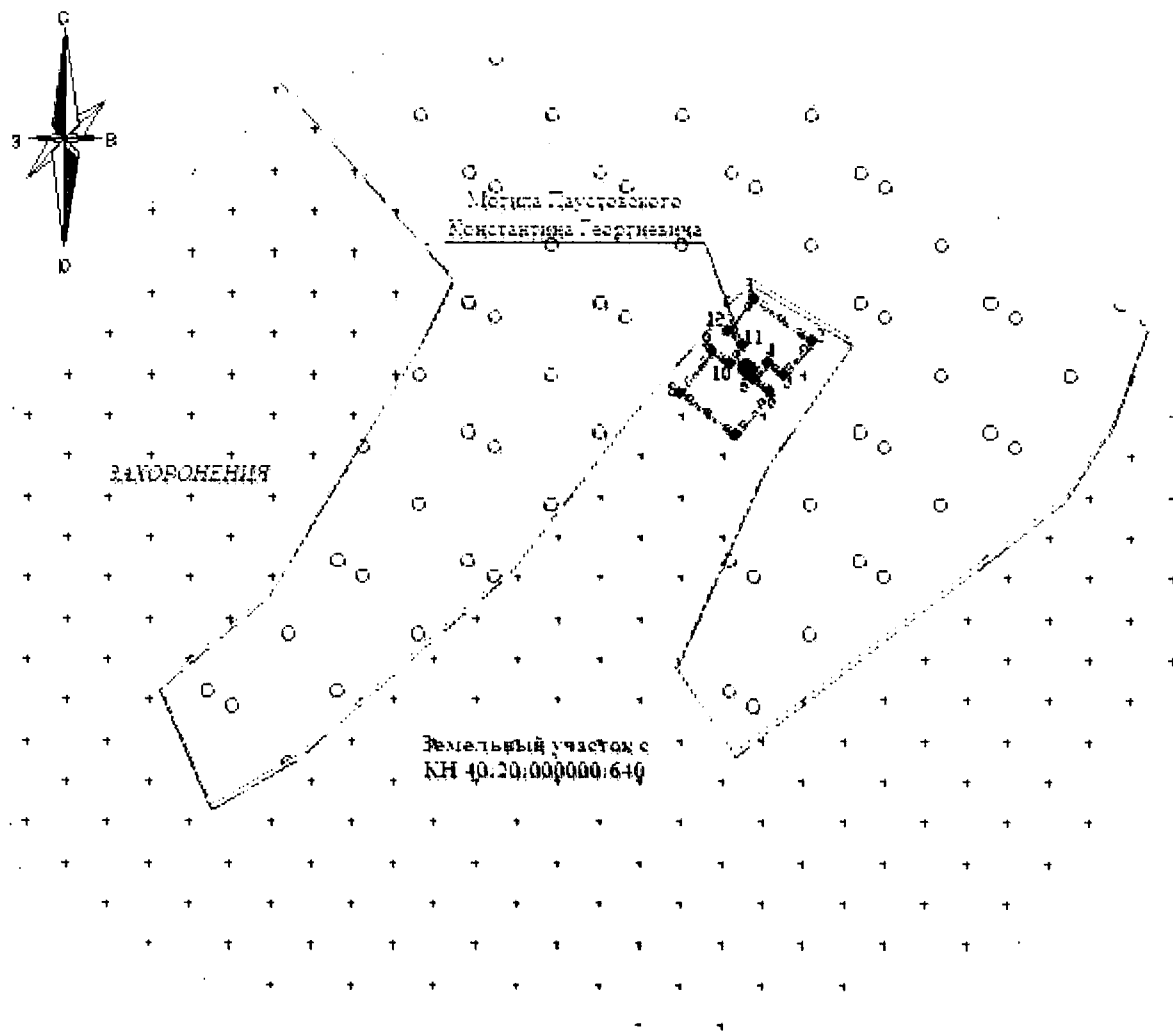
Северо-западная граница. От точки 8 - 7.76 м в северо-восточном направлении минуя точки 9, 10, 11 и 12 до точки 1.

Координаты характерных точек (МСК) границы территории объекта культурного наследия федерального значения «Могила Паустовского Константина Георгиевича (1892-1968), писателя», 1892–1968 гг., расположенного по адресу: Калужская область, г. Таруса, городское кладбище

СИСТЕМА КООРДИНАТ МЕСТНАЯ СК - 40









№№ точек	X	Y	Дирекционный угол	Длина линии, м
Площадь 18 кв. м.				
1	456111.73	1358699.86	125.38017	3.50
2	456109.70	1358702.71	219.63961	2.20
3	456108.01	1358701.31	307.87472	0.98
4	456108.61	1358700.53	218.86008	1.07
5	456107.79	1358699.86	127.94172	0.99
6	456107.17	1358700.65	217.74340	2.70
7	456105.04	1358699.00	307.59411	3.45
8	456107.15	1358696.26	37.74290	2.59
9	456109.19	1358697.84	127.96293	1.02
10	456108.57	1358698.65	35.63212	1.12
11	456109.48	1358699.30	313.98037	1.02
12	456110.18	1358698.57	39.91564	2.01

Карта-схема границ территории объекта культурного наследия федерального значения «Могила Паустовского Константина Георгиевича (1892-1968), писателя», 1892–1968 гг., расположенного по адресу: Калужская область, г. Таруса, городское кладбище



Масштаб 1:500

Условные обозначения:

-  - объект культурного наследия
-  - граница территории объекта культурного наследия
-  - объекты капитального строительства
-  - проезжая часть, тротуар, дорожки
-  - ограждения
-  - характерная точка объекта культурного наследия
-  - земельный участок, сведения о котором содержатся в ЕДРН
-  - газоны, клумбы (городские озеленение) - огорода

Режим использования территории объекта культурного наследия федерального значения «Могила Паустовского Константина Георгиевича (1892-1968), писателя», 1892–1968 гг., расположенного по адресу: Калужская область, г. Таруса, городское кладбище

1. Территория объекта культурного наследия, включенного в единый государственный реестр объектов культурного наследия (памятников истории и культуры) народов Российской Федерации, относится к землям историко-культурного назначения.

2. На территории объекта культурного наследия разрешается:

2.1. реставрация, консервация, ремонт и приспособление объектов культурного наследия для современного использования;

2.2. консервация и музеефикация объектов культурного наследия, объектов археологического наследия, а также культурного слоя, на основании комплексных научно-исследовательских работ;

2.3. ремонт, реконструкция существующих дорог и проездов с использованием в дорожных покрытиях традиционных материалов;

2.4. ремонт, реконструкция существующих инженерных сетей (коммуникаций) с последующей их прокладкой в подземные, с рекультивацией и благоустройством нарушенных земель;

2.5. работы по сохранению и восстановлению элементов планировочной структуры территории объекта;

2.6. благоустройство территории с применением традиционных материалов (дерево, камень, кирпич), металлических изделий и элементов, изготовленных с применениемковки и литья;

2.7. проведение работ по восстановлению планировочной структуры, утраченных сооружений и зеленых насаждений;

2.8. устройство современных сходов и ступеней, пандусов, подпорных стенок, откосов и ограждений для проведения работ по сохранению объектов культурного наследия;

2.9. проведение земляных и строительных работ при условии получения разрешения органа охраны объектов культурного наследия о возможности проведения работ в случае, если данные работы являются работами по сохранению объекта культурного наследия или его отдельных элементов, сохранению историко-градостроительной или природной среды объекта культурного наследия.

3. На территории объекта культурного наследия запрещается:

3.1 строительство объектов капитального строительства и увеличение объемно-пространственных характеристик существующих на территории памятника объектов капитального строительства;

3.2. проведение земляных, строительных и иных работ, не являющихся работами по сохранению объекта культурного наследия или его отдельных элементов, сохранению историко-градостроительной и природной среды объекта культурного наследия;

3.3. градостроительная, хозяйственная и иная деятельность, создающая угрозу повреждения, разрушения или уничтожения объектов культурного наследия;

- 3.4. самовольная вырубка растительности, уничтожение травяного покрова;
- 3.5. прокладка наземных и воздушных инженерных сетей (коммуникаций);
- 3.6. установка на фасадах, крышах объектов культурного наследия кондиционеров, телеантенн, тарелок спутниковой связи и рекламных конструкций;
- 3.7. размещение любых рекламных конструкций;
- 3.8. создание разрушающих вибрационных нагрузок динамическим воздействием на грунты в зоне их взаимодействия с объектами культурного наследия.