

УПРАВЛЕНИЕ ПО ОХРАНЕ ОБЪЕКТОВ КУЛЬТУРНОГО НАСЛЕДИЯ
КАЛУЖСКОЙ ОБЛАСТИ

ПРИКАЗ


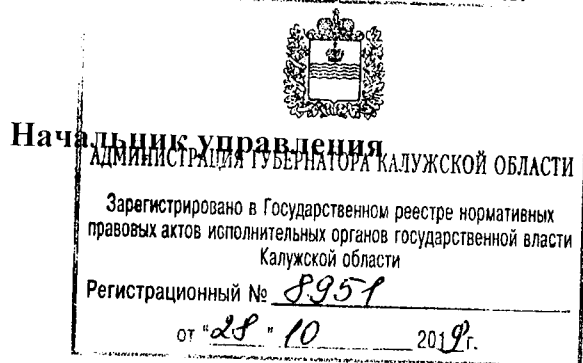
1 октября 2019 года

№ 285

Об утверждении границ и режима использования территории объекта культурного наследия федерального значения «Введенская церковь», нач. XIX в., расположенного по адресу: Калужская область, Медынский район, дер. Прудки

В соответствии с Федеральным законом «Об объектах культурного наследия (памятниках истории и культуры) народов Российской Федерации», приказом Министерства культуры Российской Федерации от 04.06.2015 № 1745 «Об утверждении требований к составлению проектов границ территорий объектов культурного наследия», постановлением Правительства Калужской области от 26.08.2015 № 481 «О создании управления по охране объектов культурного наследия Калужской области», (в ред. постановлений Правительства Калужской области от 31.08.2017 № 499, от 29.01.2018 № 56, от 10.10.2018 № 624) ПРИКАЗЫВАЮ:

1. Утвердить границы территории объекта культурного наследия федерального значения «Введенская церковь», нач. XIX в., расположенного по адресу: Калужская область, Медынский район, дер. Прудки, согласно приложению № 1 к настоящему приказу.
2. Утвердить режим использования территории объекта культурного наследия федерального значения «Введенская церковь», нач. XIX в., расположенного по адресу: Калужская область, Медынский район, дер. Прудки, согласно приложению № 2 к настоящему приказу.
3. Настоящий приказ вступает в силу по истечении десяти дней после его официального опубликования.



Е.Е. Чудаков

Описание границ территории объекта культурного наследия федерального значения «Введенская церковь», нач. XIX в., расположенного по адресу: Калужская область, Медынский район, дер. Прудки

Точка 1 находится в границах территории объекта культурного наследия и совпадает с крайней юго-западной границей территории.

Западная граница.

От точки 1, по условной линии, в северном направлении, вдоль проселочной дороги, до точки 2 – 24,42м.

Северная граница.

От точки 2 в восточном направлении по условной линии, до точки 3 – 35,71м.

Восточная граница.

От точки 3, по условной линии, в южном направлении до точки 4 - 24,42м.

Южная граница.

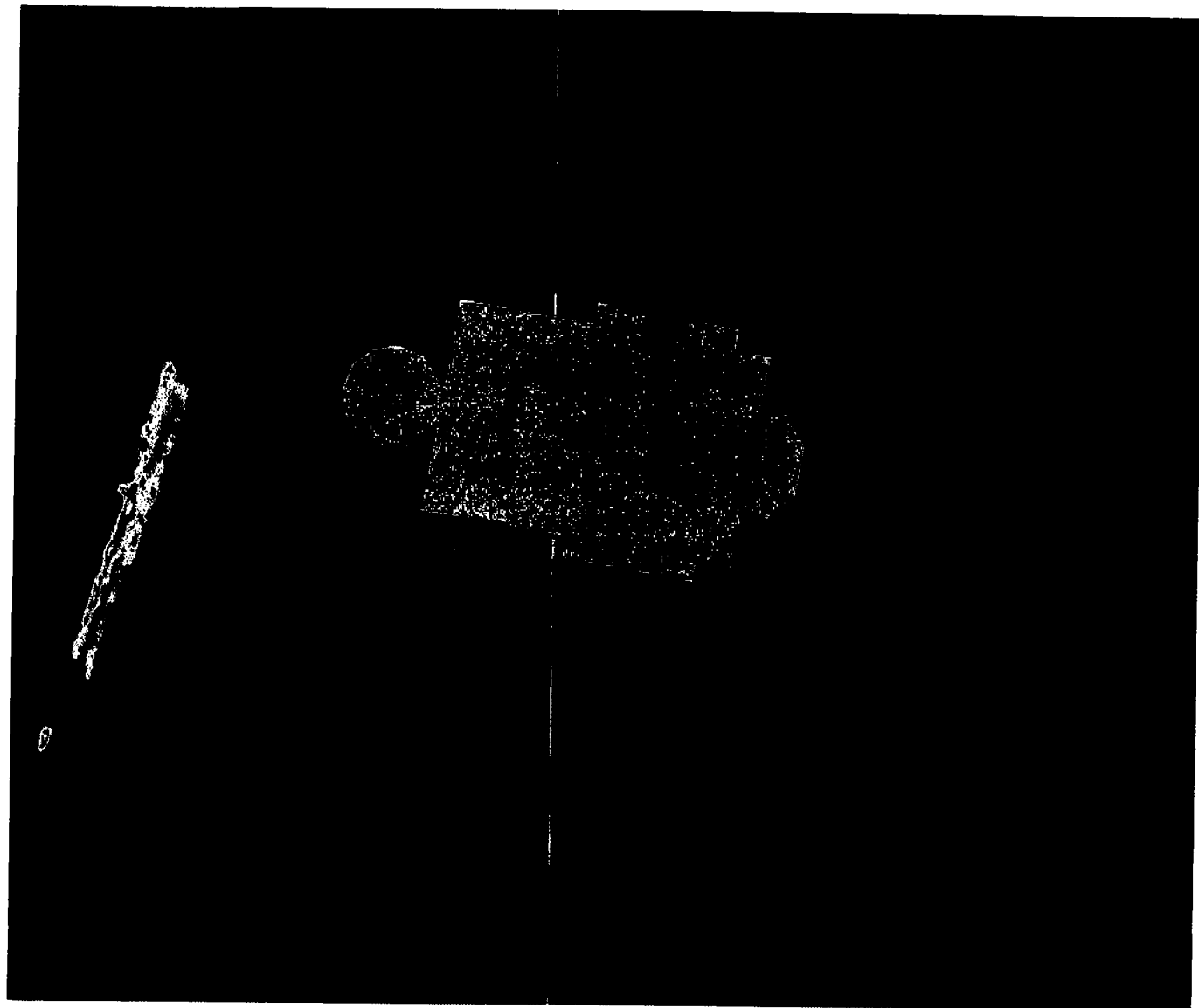

От точки 4, по условной линии, в западном направлении до точки 1 – 35,71м.

Координаты характерных точек (МСК) границы территории объекта культурного наследия федерального значения «Введенская церковь», нач. XIX в., расположенного по адресу: Калужская область, Медынский район, дер. Прудки

Расчетная площадь: 872.31 кв.м

Номер точки	Координаты из выписки		Дирекционный угол	Расстояние
	X	Y		
1	496727.784	1275853.265	0° 0'	24.42 м
2	496752.209	1275853.265	90° 00'	35.71 м
3	496752.209	1275888.979	180° 00'	24.42 м
4	496727.784	1275888.979	270° 00'	35.71 м

**Карта-схема границ территории объекта культурного наследия федерального значения «Введенская церковь», нач. XIX в., расположенного по адресу:
Калужская область, Медынский район, дер. Прудки**



Масштаб 1:500

**Режим использования территории объекта культурного наследия федерального значения «Введенская церковь», нач. XIX в., расположенного по адресу:
Калужская область, Медынский район, дер. Прудки**

1. Территория объекта культурного наследия, включенного в единый государственный реестр объектов культурного наследия (памятников истории и культуры) народов Российской Федерации, относится к землям историко-культурного назначения.

2. На территории объекта культурного наследия разрешается:

2.1. реставрация, консервация, ремонт и приспособление объектов культурного наследия для современного использования;

2.2. консервация и музеефикация объектов культурного наследия, объектов археологического наследия, а также культурного слоя, на основании комплексных научно-исследовательских работ;

2.3. ремонт, реконструкция существующих дорог и проездов с использованием в дорожных покрытиях традиционных материалов;

2.4. ремонт, реконструкция существующих инженерных сетей (коммуникаций) с последующей их прокладкой в подземные, с рекультивацией и благоустройством нарушенных земель;

2.5. работы по сохранению и восстановлению элементов планировочной структуры территории объекта;

2.6. благоустройство территории с применением традиционных материалов (дерево, камень, кирпич), металлических изделий и элементов, изготовленных с применениемковки и литья;

2.7. проведение работ по восстановлению планировочной структуры, утраченных сооружений и зеленых насаждений;

2.8. устройство современных сходов и ступеней, пандусов, подпорных стенок, откосов и ограждений для проведения работ по сохранению объектов культурного наследия;

2.9. проведение земляных и строительных работ при условии получения разрешения органа охраны объектов культурного наследия о возможности проведения работ в случае, если данные работы являются работами по сохранению объекта культурного наследия или его отдельных элементов, сохранению историко-градостроительной или природной среды объекта культурного наследия.

3. На территории объекта культурного наследия запрещается:

3.1 строительство объектов капитального строительства и увеличение объемно-пространственных характеристик существующих на территории памятника объектов капитального строительства;

3.2. проведение земляных, строительных и иных работ, не являющихся работами по сохранению объекта культурного наследия или его отдельных элементов, сохранению историко-градостроительной и природной среды объекта культурного наследия;

3.3. градостроительная, хозяйственная и иная деятельность, создающая угрозу повреждения, разрушения или уничтожения объектов культурного наследия;

3.4. самовольная вырубка растительности, уничтожение травяного покрова;

- 3.5. прокладка наземных и воздушных инженерных сетей (коммуникаций);
- 3.6. установка на фасадах, крышах объектов культурного наследия кондиционеров, телеантенн, тарелок спутниковой связи и рекламных конструкций;
- 3.7. размещение любых рекламных конструкций;
- 3.8. создание разрушающих вибрационных нагрузок динамическим воздействием на грунты в зоне их взаимодействия с объектами культурного наследия.