

**УПРАВЛЕНИЕ ПО ОХРАНЕ ОБЪЕКТОВ КУЛЬТУРНОГО НАСЛЕДИЯ
КАЛУЖСКОЙ ОБЛАСТИ**

ПРИКАЗ

9 октября 2019 года

№ 293

Об утверждении границ и режима использования территории объекта культурного наследия регионального значения «Церковь Николаевская», 1812 г., расположенного по адресу: Калужская область, Малоярославецкий район, д. Башмаковка, ул. Мастерская

В соответствии с Федеральным законом «Об объектах культурного наследия (памятниках истории и культуры) народов Российской Федерации», приказом Министерства культуры Российской Федерации от 04.06.2015 № 1745 «Об утверждении требований к составлению проектов границ территорий объектов культурного наследия», постановлением Правительства Калужской области от 26.08.2015 № 481 «О создании управления по охране объектов культурного наследия Калужской области», (в ред. постановлений Правительства Калужской области от 31.08.2017 № 499, от 29.01.2018 № 56, от 10.10.2018 № 624)



ПРИКАЗЫВАЮ:

1. Утвердить границы территории объекта культурного наследия регионального значения «Церковь Николаевская», 1812 г., расположенного по адресу: Калужская область, Малоярославецкий район, д. Башмаковка, ул. Мастерская, согласно приложению № 1 к настоящему приказу.

2. Утвердить режим использования территории объекта культурного наследия регионального значения «Церковь Николаевская», 1812 г., расположенного по адресу: Калужская область, Малоярославецкий район, д. Башмаковка, ул. Мастерская, согласно приложению № 2 к настоящему приказу.

3. Настоящий приказ вступает в силу по истечении десяти дней после его официального опубликования.

Начальник управления
Администрация Губернатора Калужской области



Е.Е. Чудаков

Описание границ территории объекта культурного наследия регионального значения «Церковь Николаевская», 1812 г., расположенного по адресу: Калужская область, Малоярославецкий район, д. Башмаковка, ул. Мастерская

Западная точка 1 находится в границах территории.

Северо- Западная граница:

От точки 1. в северо-восточном направлении по условной линии, до точки 2 – 39,7м.

Северо-восточная граница.

От точки 2. в юго-восточном направлении по условной линии, до точки 3 – 38,71м.

Юго-восточная граница.

В юго-западном направлении от точки 3, по условной линии, до точки 4 – 40,94м.

Юго-западная граница.


От точки 4, по условной линии, совпадающей с границами земельного участка кадастровый номер 40:13:131005:9, в северо-западном направлении, до точки 1 – 40,22м.

Координаты характерных точек (МСК) границы территории объекта культурного наследия регионального значения «Церковь Николаевская», 1812 г., расположенного по адресу: Калужская область, Малоярославецкий район, д. Башмаковка, ул. Мастерская

Расчетная площадь: 1 590.56 кв.м

Номер точки	Координаты из выписки		Дирекционный угол	Расстояние
	X	Y		
1	463611.22	1317124.1	31° 34'	39.7 м
2	463645.040	1317144.890	119° 55'	38.71 м
3	463625.735	1317178.439	209° 26'	40.94 м
4	463590.085	1317158.319	301° 42'	40.22 м

Карта-схема границ территории объекта культурного наследия регионального значения «Церковь Николаевская», 1812 г., расположенного по адресу: Калужская область, Малоярославецкий район, д. Башмаковка, ул. Мастерская



Масштаб 1:500

Режим использования территории объекта культурного наследия регионального значения «Церковь Николаевская», 1812 г., расположенного по адресу: Калужская область, Малоярославецкий район, д. Башмаковка, ул. Мастерская

1. Территория объекта культурного наследия, включенного в единый государственный реестр объектов культурного наследия (памятников истории и культуры) народов Российской Федерации, относится к землям историко-культурного назначения.

2. На территории объекта культурного наследия разрешается:

2.1. реставрация, консервация, ремонт и приспособление объектов культурного наследия для современного использования;

2.2. консервация и музеефикация объектов культурного наследия, объектов археологического наследия, а также культурного слоя, на основании комплексных научно-исследовательских работ;

2.3. ремонт, реконструкция существующих дорог и проездов с использованием в дорожных покрытиях традиционных материалов;

2.4. ремонт, реконструкция существующих инженерных сетей (коммуникаций) с последующей их прокладкой в подземные, с рекультивацией и благоустройством нарушенных земель;

2.5. работы по сохранению и восстановлению элементов планировочной структуры территории объекта;

2.6. благоустройство территории с применением традиционных материалов (дерево, камень, кирпич), металлических изделий и элементов, изготовленных с применениемковки и литья;

2.7. проведение работ по восстановлению планировочной структуры, утраченных сооружений и зеленых насаждений;

2.8. устройство современных сходов и ступеней, пандусов, подпорных стенок, откосов и ограждений для проведения работ по сохранению объектов культурного наследия;

2.9. проведение земляных и строительных работ при условии получения разрешения органа охраны объектов культурного наследия о возможности проведения работ в случае, если данные работы являются работами по сохранению объекта культурного наследия или его отдельных элементов, сохранению историко-градостроительной или природной среды объекта культурного наследия.

3. На территории объекта культурного наследия запрещается:

3.1. строительство объектов капитального строительства и увеличение объемно-пространственных характеристик существующих на территории памятника объектов капитального строительства;

3.2. проведение земляных, строительных и иных работ, не являющихся работами по сохранению объекта культурного наследия или его отдельных элементов, сохранению историко-градостроительной и природной среды объекта культурного наследия;

3.3. градостроительная, хозяйственная и иная деятельность, создающая угрозу повреждения, разрушения или уничтожения объектов культурного наследия;

3.4. самовольная вырубка растительности, уничтожение травяного покрова;

- 3.5. прокладка наземных и воздушных инженерных сетей (коммуникаций);
- 3.6. установка на фасадах, крышах объектов культурного наследия кондиционеров, телеантенн, тарелок спутниковой связи и рекламных конструкций;
- 3.7. размещение любых рекламных конструкций;
- 3.8. создание разрушающих вибрационных нагрузок динамическим воздействием на грунты в зоне их взаимодействия с объектами культурного наследия.