

**УПРАВЛЕНИЕ ПО ОХРАНЕ ОБЪЕКТОВ КУЛЬТУРНОГО НАСЛЕДИЯ  
КАЛУЖСКОЙ ОБЛАСТИ**

**ПРИКАЗ**

15 октября 2019 года

№ 305

**Об утверждении границ и режима использования территории объекта культурного наследия федерального значения «Ледник», кон. XVIII в., расположенного по адресу: Калужская область, Ферзиковский район, д. Красный Городок, ул. Коммунаров, входящего в состав объекта культурного наследия федерального значения «Усадьба Городня (Голицыных)», 1758 г. - XIX в.**

В соответствии с Федеральным законом «Об объектах культурного наследия (памятниках истории и культуры) народов Российской Федерации», приказом Министерства культуры Российской Федерации от 04.06.2015 № 1745 «Об утверждении требований к составлению проектов границ территорий объектов культурного наследия», постановлением Правительства Калужской области от 26.08.2015 № 481 «О создании управления по охране объектов культурного наследия Калужской области», (в ред. постановлений Правительства Калужской области от 31.08.2017 № 499, от 29.01.2018 № 56, от 10.10.2018 № 624) **ПРИКАЗЫВАЮ:**

1. Утвердить границы территории объекта культурного наследия федерального значения «Ледник», кон. XVIII в., расположенного по адресу: Калужская область, Ферзиковский район, д. Красный Городок, ул. Коммунаров, входящего в состав объекта культурного наследия федерального значения «Усадьба Городня (Голицыных)», 1758 г. - XIX в., согласно приложению № 1 к настоящему приказу.

2. Утвердить режим использования территории объекта культурного наследия федерального значения «Ледник», кон. XVIII в., расположенного по адресу: Калужская область, Ферзиковский район, д. Красный Городок, ул. Коммунаров, входящего в состав объекта культурного наследия федерального значения «Усадьба Городня (Голицыных)», 1758 г. - XIX в., согласно приложению № 2 к настоящему приказу.

3. Настоящий приказ вступает в силу по истечении десяти дней после его официального опубликования.

**Начальник управления**  
Администрация губернатора Калужской области

Зарегистрировано в Государственном реестре нормативных правовых актов исполнительных органов государственной власти Калужской области

Регистрационный № 2946

от " 23 " 10 2019 г.



**Е.Е. Чудаков**

**Описание границ территории объекта культурного наследия федерального значения «Ледник», кон. XVIII в., расположенного по адресу: Калужская область, Ферзиковский район, д. Красный Городок, ул. Коммунаров, входящего в состав объекта культурного наследия федерального значения «Усадьба Городня (Голицыных)», 1758 г. - XIX в.**

Исходная точка 1 на границах территории объекта культурного наследия расположена на западе.

*Северо-западная граница.* От точки 1 - 18.11 м в северо-восточном направлении до точки 2.

*Северо-восточная граница.* От точки 2 – 15.31 м вдоль улицы Коммунаров в юго-восточном направлении до точки 3.

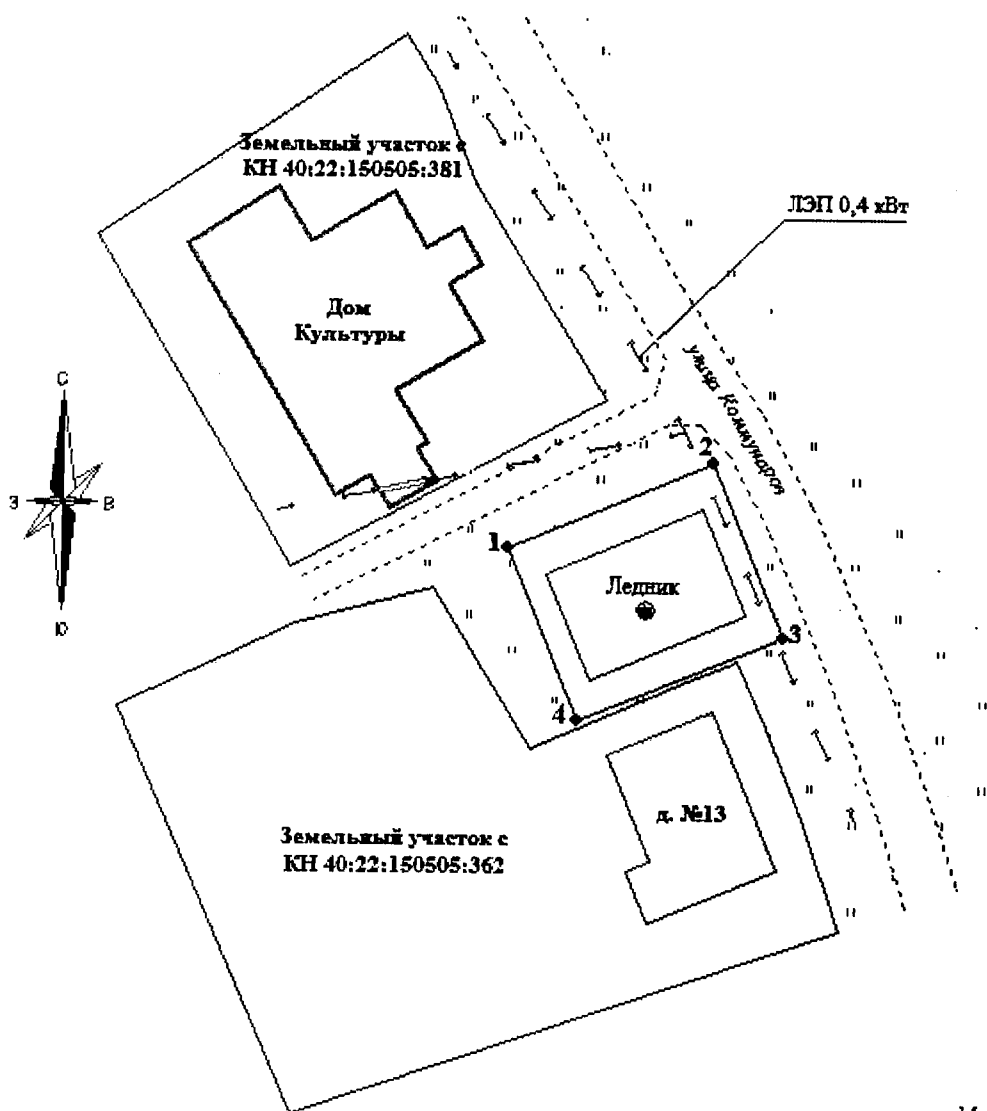
*Юго-восточная граница.* От точки 3 – 18.11 м в юго-западном направлении до точки 4.

*Юго-западная граница.* От точки 4 – 15.31 м в северо-западном направлении до точки 1.

**Координаты характерных точек (МСК) границы территории объекта культурного наследия федерального значения «Ледник», кон. XVIII в., расположенного по адресу: Калужская область, Ферзиковский район, д. Красный Городок, ул. Коммунаров, входящего в состав объекта культурного наследия федерального значения «Усадьба Городня (Голицыных)», 1758 г. - XIX в.**









№№ точек	X	Y	Дирекционный угол	Длина линии, м
<b>Площадь 277 кв. м.</b>				
1	433125.24	310128.93	67.39306	18.11
2	433132.20	1310145.65	157.39306	15.31
3	433118.07	1310151.53	247.39306	18.11
4	433111.11	1310134.82	337.39306	15.31

**Карта-схема границ территории объекта культурного наследия федерального значения «Ледник», кон. XVIII в., расположенного по адресу: Калужская область, Ферзиковский район, д. Красный Городок, ул. Коммунаров, входящего в состав объекта культурного наследия федерального значения «Усадьба Городня (Голицыных)», 1758 г. - XIX в.**



*Масштаб 1:500*

**Условные обозначения:**

-  - объект культурного наследия
-  - граница территории объекта культурного наследия
-  - объекты капитального строительства
-  - проезжая часть, тротуары, замощения
-  - ограждения
-  - характерная точка объекта культурного наследия
-  - земельный участок, сведения о котором содержатся в ЕГРН
-  - газоны, клумбы (городское озеленение), огороды

**Режим использования территории объекта культурного наследия федерального значения «Ледник», кон. XVIII в., расположенного по адресу: Калужская область, Ферзиковский район, д. Красный Городок, ул. Коммунаров, входящего в состав объекта культурного наследия федерального значения «Усадьба Городня (Голицыных)», 1758 г. - XIX в.**

1. Территория объекта культурного наследия, включенного в единый государственный реестр объектов культурного наследия (памятников истории и культуры) народов Российской Федерации, относится к землям историко-культурного назначения.

2. На территории объекта культурного наследия разрешается:

2.1. реставрация, консервация, ремонт объекта культурного наследия;  
2.2. консервация и музеефикация объектов культурного наследия, объектов археологического наследия, а также культурного слоя, на основании комплексных научно-исследовательских работ;

2.3. ремонт, реконструкция существующих дорог и проездов;

2.4. ремонт, реконструкция существующих инженерных сетей (коммуникаций) с последующей их прокладкой в подземные, с рекультивацией и благоустройством нарушенных земель;

2.5. работы по сохранению и восстановлению элементов планировочной структуры территории объекта;

2.6. благоустройство территории с применением традиционных материалов (дерево, камень, кирпич), металлических изделий и элементов, изготовленных с применениемковки и литья;

2.7. проведение работ по восстановлению планировочной структуры, утраченных сооружений и зеленых насаждений;

2.8. устройство современных сходов и ступеней, пандусов, подпорных стенок, откосов и ограждений для проведения работ по сохранению объектов культурного наследия;

2.9. проведение земляных и строительных работ при условии получения разрешения органа охраны объектов культурного наследия о возможности проведения работ в случае, если данные работы являются работами по сохранению объекта культурного наследия или его отдельных элементов, сохранению историко-градостроительной или природной среды объекта культурного наследия.

3. На территории объекта культурного наследия запрещается:

3.1. строительство объектов капитального строительства и увеличение объемно-пространственных характеристик существующих на территории памятника объектов капитального строительства;

3.2. проведение земляных, строительных и иных работ, не являющихся работами по сохранению объекта культурного наследия или его отдельных элементов, сохранению историко-градостроительной и природной среды объекта культурного наследия;

3.3. градостроительная, хозяйственная и иная деятельность, создающая угрозу повреждения, разрушения или уничтожения объектов культурного наследия;

3.4. самовольная вырубка растительности, уничтожение травяного покрова;

- 3.5. прокладка наземных и воздушных инженерных сетей (коммуникаций);
- 3.6. установка на фасадах, крышах объектов культурного наследия телеантенн, тарелок спутниковой связи и рекламных конструкций;
- 3.7. размещение любых рекламных конструкций;
- 3.8. создание разрушающих вибрационных нагрузок динамическим воздействием на грунты в зоне их взаимодействия с объектами культурного наследия.