

**УПРАВЛЕНИЕ ПО ОХРАНЕ ОБЪЕКТОВ КУЛЬТУРНОГО НАСЛЕДИЯ
КАЛУЖСКОЙ ОБЛАСТИ**

ПРИКАЗ



14 октября 2019 года

№ 300

Об утверждении границ и режима использования территории объекта культурного наследия федерального значения «Казанская церковь», 1673 г., расположенного по адресу: Калужская область, Перемышльский район, деревня Григоровское, д. 41-А

В соответствии с Федеральным законом «Об объектах культурного наследия (памятниках истории и культуры) народов Российской Федерации», приказом Министерства культуры Российской Федерации от 04.06.2015 № 1745 «Об утверждении требований к составлению проектов границ территорий объектов культурного наследия», постановлением Правительства Калужской области от 26.08.2015 № 481 «О создании управления по охране объектов культурного наследия Калужской области», (в ред. постановлений Правительства Калужской области от 31.08.2017 № 499, от 29.01.2018 № 56, от 10.10.2018 № 624) **ПРИКАЗЫВАЮ:**

1. Утвердить границы территории объекта культурного наследия федерального значения «Казанская церковь», 1673 г., расположенного по адресу: Калужская область, Перемышльский район, деревня Григоровское, д. 41-А, согласно приложению № 1 к настоящему приказу.
2. Утвердить режим использования территории объекта культурного наследия федерального значения «Казанская церковь», 1673 г., расположенного по адресу: Калужская область, Перемышльский район, деревня Григоровское, д. 41-А, согласно приложению № 2 к настоящему приказу.
3. Настоящий приказ вступает в силу по истечении десяти дней после его официального опубликования.



Е.Е. Чудаков

Описание границ территории объекта культурного наследия федерального значения «Казанская церковь», 1673 г., расположенного по адресу: Калужская область, Перемышльский район, деревня Григоровское, д. 41-А

Исходная точка т.1 расположена на северо-западе.

Северо-западная граница. От т.1 - 58.02 м на восток (граница совпадает с границей участка с К№ 40:17:120101:349) до т. 2.

Северо-восточная граница. От т.2 - 80.14 м на юг (граница совпадает с границей участка с К№ 40:17:120101:349) до т. 3.

Юго-восточная граница. От т.3 - 60.58 м на запад (граница совпадает с границей участка с К№ 40:17:120101:349) до т. 4.

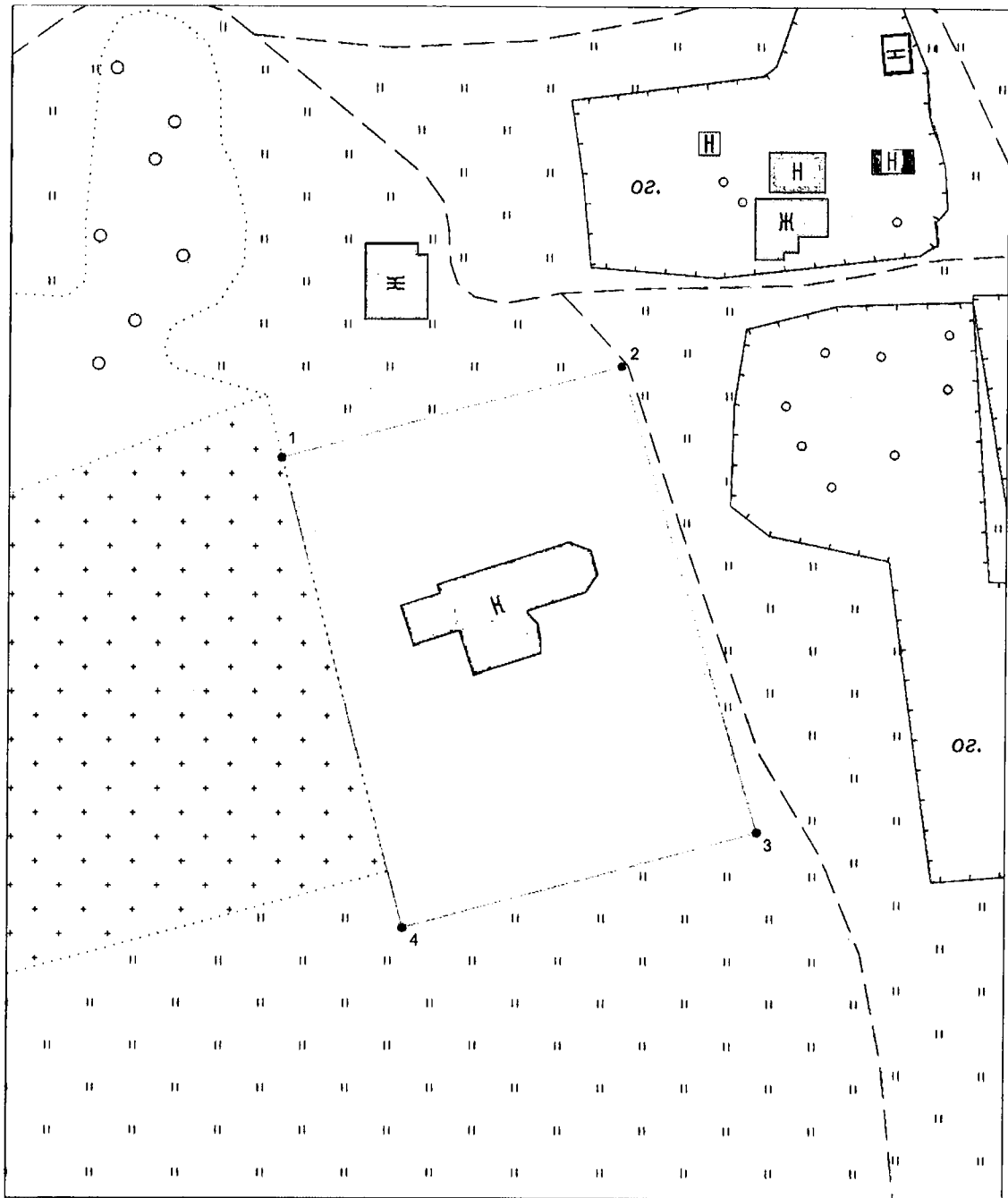
Юго-западная граница. От т.4 - 80.22 м на север (граница совпадает с границей участка с К№ 40:17:120101:349) до т. 1.

Координаты характерных точек (МСК) границы территории объекта культурного наследия федерального значения «Казанская церковь», 1673 г., расположенного по адресу: Калужская область, Перемышльский район, деревня Григоровское, д. 41-А

Площадь территории – 4754 кв. м.





№№ точек	X	Y
1	404838.93	1306310.24
2	404854.03	1306366.26
3	404777.18	1306389.00
4	404761.32	1306330.53
1	404838.93	1306310.24

Карта-схема границ территории объекта культурного наследия федерального значения «Казанская церковь», 1673 г., расположенного по адресу: Калужская область, Перемышльский район, деревня Григоровское, д. 41-А



М 1:1000

Условные обозначения

-  граница территории объекта культурного наследия
-  объект культурного наследия
-  прочие здания и сооружения
-  1 поворотные точки границы территории объекта культурного наследия

Режим использования территории объекта культурного наследия федерального значения «Казанская церковь», 1673 г., расположенного по адресу: Калужская область, Перемышльский район, деревня Григоровское, д. 41-А

1. Территория объекта культурного наследия, включенного в единый государственный реестр объектов культурного наследия (памятников истории и культуры) народов Российской Федерации, относится к землям историко-культурного назначения.

2. На территории объекта культурного наследия разрешается:

2.1. реставрация, консервация, ремонт объекта культурного наследия;

2.2. консервация и музеефикация объектов культурного наследия, объектов археологического наследия, а также культурного слоя, на основании комплексных научно-исследовательских работ;

2.3. ремонт, реконструкция существующих дорог и проездов;

2.4. ремонт, реконструкция существующих инженерных сетей (коммуникаций) с последующей их прокладкой в подземные, с рекультивацией и благоустройством нарушенных земель;

2.5. работы по сохранению и восстановлению элементов планировочной структуры территории объекта;

2.6. благоустройство территории с применением традиционных материалов (дерево, камень, кирпич), металлических изделий и элементов, изготовленных с применениемковки и литья;

2.7. проведение работ по восстановлению планировочной структуры, утраченных сооружений и зеленых насаждений;

2.8. устройство современных сходов и ступеней, пандусов, подпорных стенок, откосов и ограждений для проведения работ по сохранению объектов культурного наследия;

2.9. проведение земляных и строительных работ при условии получения разрешения органа охраны объектов культурного наследия о возможности проведения работ в случае, если данные работы являются работами по сохранению объекта культурного наследия или его отдельных элементов, сохранению историко-градостроительной или природной среды объекта культурного наследия.

3. На территории объекта культурного наследия запрещается:

3.1. строительство объектов капитального строительства и увеличение объемно-пространственных характеристик существующих на территории памятника объектов капитального строительства;

3.2. проведение земляных, строительных и иных работ, не являющихся работами по сохранению объекта культурного наследия или его отдельных элементов, сохранению историко-градостроительной и природной среды объекта культурного наследия;

3.3. градостроительная, хозяйственная и иная деятельность, создающая угрозу повреждения, разрушения или уничтожения объектов культурного наследия;

3.4. самовольная вырубка растительности, уничтожение травяного покрова;

3.5. прокладка наземных и воздушных инженерных сетей (коммуникаций);

- 3.6.установка на фасадах, крышах объектов культурного наследия телеантенн, тарелок спутниковой связи и рекламных конструкций;
- 3.7.размещение любых рекламных конструкций;
- 3.8.создание разрушающих вибрационных нагрузок динамическим воздействием на грунты в зоне их взаимодействия с объектами культурного наследия.