

**УПРАВЛЕНИЕ ПО ОХРАНЕ ОБЪЕКТОВ КУЛЬТУРНОГО НАСЛЕДИЯ
КАЛУЖСКОЙ ОБЛАСТИ**

ПРИКАЗ

17 сентября 2019 года

№ 261

Об утверждении границ и режима использования территории объекта культурного наследия федерального значения «Гремячев монастырь», XVII в., расположенного по адресу: Калужская область, Перемышльский район, с. Гремячево, д. 210а

В соответствии с Федеральным законом «Об объектах культурного наследия (памятниках истории и культуры) народов Российской Федерации», приказом Министерства культуры Российской Федерации от 04.06.2015 № 1745 «Об утверждении требований к составлению проектов границ территорий объектов культурного наследия», постановлением Правительства Калужской области от 26.08.2015 № 481 «О создании управления по охране объектов культурного наследия Калужской области», (в ред. постановлений Правительства Калужской области от 31.08.2017 № 499, от 29.01.2018 № 56, от 10.10.2018 № 624) **ПРИКАЗЫВАЮ:**

1. Утвердить границы территории объекта культурного наследия федерального значения «Гремячев монастырь», XVII в., расположенного по адресу: Калужская область, Перемышльский район, с. Гремячево, д. 210а, согласно приложению № 1 к настоящему приказу.
2. Утвердить режим использования территории объекта культурного наследия федерального значения «Гремячев монастырь», XVII в., расположенного по адресу: Калужская область, Перемышльский район, с. Гремячево, д. 210а, согласно приложению № 2 к настоящему приказу.
3. Настоящий приказ вступает в силу по истечении десяти дней после его официального опубликования.


Начальник управления

АДМИНИСТРАЦИЯ ГУБЕРНАТОРА КАЛУЖСКОЙ ОБЛАСТИ

Зарегистрировано в Государственном реестре нормативных правовых актов исполнительных органов государственной власти Калужской области

Регистрационный № *8922*

от "15" 10 2019 г.



Е.Е. Чудаков

Описание границ территории объекта культурного наследия федерального значения «Гремячев монастырь», XVII в., расположенного по адресу: Калужская область, Перемышльский район, с. Гремячево, д. 210а

Границы территории объекта культурного наследия федерального значения находятся в границах существующего и поставленного на государственный кадастровый учет земельного участка кадастровый номер 40:17:060101:401 расположенного по адресу: Калужская область, район Перемышльский, с. Гремячево.

Западная точка 1 находится в границах территории и совпадает с крайней южной точкой западных ворот монастыря.

Северо-западная граница.

От точки 1, вдоль западной линии ограждения монастыря, в северном направлении до точки 2 – 12,16м., далее в восточном направлении от точки 2 до точки 3 – 2,14м., далее в северном направлении от точки 3 минуя точки 4-6 до точки 7 – 25,71м.

Северная граница.

От точки 7, в восточном направлении вдоль северной стороны ограждения монастыря, минуя точки 8-10, до точки 11 – 52,36м., далее от точки 11 в юго-восточном направлении до точки 12 – 17,8м.

Восточная граница.

В южном направлении, вдоль восточной стороны ограждения монастыря, от точки 12, минуя точку 13, до точки 14 – 57,17м., далее в юго-западном направлении от точки 14, минуя точку 15, до точки 16 – 19,01м.

Южная граница.

В западном направлении, вдоль южной стороны ограждения монастыря, от точки 16, минуя точку 17,18, до точки 19 – 39,5м., далее в северо-западном направлении от точки 19 до точки 20 – 16,31м.

Юго-западная граница.

Вдоль западной линии ограждения монастыря, в северном направлении, от точки 20, минуя точки 21-23, до точки 24 – 33,86м., далее в западном направлении от точки 24 до точки 1 – 2м.



Координаты характерных точек (МСК) границы территории объекта культурного наследия федерального значения «Гремячев монастырь», XVII в., расположенного по адресу: Калужская область, Перемышльский район, с. Гремячево, д. 210а

Расчетная площадь: 5 104.51 кв.м

Номер точки	Координаты из выписки		Дирекционный угол	Расстояние
	X	Y		
1	400138.89	1301073.35	1° 05'	12.16 м
2	400151.05	1301073.58	107° 04'	2.14 м
3	400150.42	1301075.63	10° 05'	1.48 м
4	400151.88	1301075.89	5° 06'	2.92 м
5	400154.79	1301076.15	357° 58'	7.63 м
6	400162.42	1301075.88	2° 58'	13.68 м
7	400176.08	1301076.59	96° 15'	10.54 м
8	400174.93	1301087.07	93° 22'	26.96 м
9	400173.34	1301113.98	93° 48'	11.13 м
10	400172.6	1301125.09	94° 54'	3.73 м
11	400172.28	1301128.81	138° 30'	17.8 м
12	400158.95	1301140.6	182° 06'	20.65 м
13	400138.31	1301139.84	183° 08'	36.52 м
14	400101.84	1301137.84	231° 14'	8 м
15	400096.83	1301131.6	226° 32'	11.01 м
16	400089.26	1301123.61	277° 37'	3.02 м
17	400089.66	1301120.62	275° 11'	35.61 м
18	400092.88	1301085.16	275° 15'	0.87 м

Номер точки	Координаты из выписки		Дирекционный угол	Расстояние
	X	Y		
19	400092.96	1301084.29	320° 41'	16.31 м
20	400105.58	1301073.96	2° 28'	19.95 м
21	400125.51	1301074.82	2° 38'	6.72 м
22	400132.22	1301075.13	0° 56'	5.45 м
23	400137.67	1301075.22	1° 58'	1.74 м
24	400139.41	1301075.28	254° 55'	2 м

Карта-схема границ территории объекта культурного наследия федерального значения «Гремячев монастырь», XVII в., расположенного по адресу: Калужская область, Перемышльский район, с. Гремячево, д. 210а



Масштаб 1:150

Режим использования территории объекта культурного наследия федерального значения «Гремячев монастырь», XVII в., расположенного по адресу: Калужская область, Перемышльский район, с. Гремячево, д. 210а

1. Территория объекта культурного наследия, включенного в единый государственный реестр объектов культурного наследия (памятников истории и культуры) народов Российской Федерации, относится к землям историко-культурного назначения.

2. На территории объекта культурного наследия разрешается:

2.1. реставрация, консервация, ремонт и приспособление объектов культурного наследия для современного использования;

2.2. консервация и музеефикация объектов культурного наследия, объектов археологического наследия, а также культурного слоя, на основании комплексных научно-исследовательских работ;

2.3. ремонт, реконструкция существующих дорог и проездов с использованием в дорожных покрытиях традиционных материалов;

2.4. ремонт, реконструкция существующих инженерных сетей (коммуникаций) с последующей их прокладкой в подземные, с рекультивацией и благоустройством нарушенных земель;

2.5. работы по сохранению и восстановлению элементов планировочной структуры территории объекта;

2.6. благоустройство территории с применением традиционных материалов (дерево, камень, кирпич), металлических изделий и элементов, изготовленных с применениемковки и литья;

2.7. проведение работ по восстановлению планировочной структуры, утраченных сооружений и зеленых насаждений;

2.8. устройство современных сходов и ступеней, пандусов, подпорных стенок, откосов и ограждений для проведения работ по сохранению объектов культурного наследия;

2.9. проведение земляных и строительных работ при условии получения разрешения органа охраны объектов культурного наследия о возможности проведения работ в случае, если данные работы являются работами по сохранению объекта культурного наследия или его отдельных элементов, сохранению историко-градостроительной или природной среды объекта культурного наследия.

3. На территории объекта культурного наследия запрещается:

3.1. строительство объектов капитального строительства и увеличение объемно-пространственных характеристик существующих на территории памятника объектов капитального строительства;

3.2. проведение земляных, строительных и иных работ, не являющихся работами по сохранению объекта культурного наследия или его отдельных элементов, сохранению историко-градостроительной и природной среды объекта культурного наследия;

3.3. градостроительная, хозяйственная и иная деятельность, создающая угрозу повреждения, разрушения или уничтожения объектов культурного наследия;

- 3.4. самовольная вырубка растительности, уничтожение травяного покрова;
- 3.5. прокладка наземных и воздушных инженерных сетей (коммуникаций);
- 3.6. установка на фасадах, крышах объектов культурного наследия кондиционеров, телеантенн, тарелок спутниковой связи и рекламных конструкций;
- 3.7. размещение любых рекламных конструкций;
- 3.8. создание разрушающих вибрационных нагрузок динамическим воздействием на грунты в зоне их взаимодействия с объектами культурного наследия.