

**УПРАВЛЕНИЕ ПО ОХРАНЕ ОБЪЕКТОВ КУЛЬТУРНОГО НАСЛЕДИЯ
КАЛУЖСКОЙ ОБЛАСТИ**

ПРИКАЗ

17 сентября 2019 года


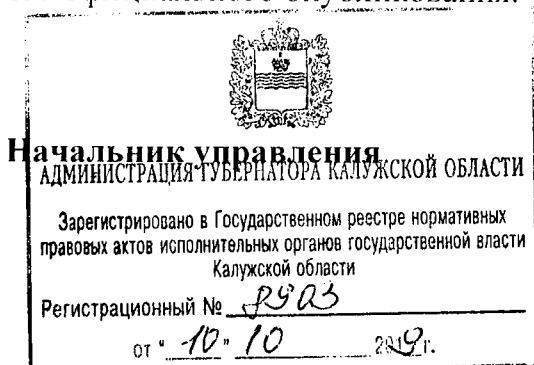
№ 263

Об утверждении границ и режима использования территории объекта культурного наследия федерального значения «Церковь Успения», 1795 г., входящего в состав объекта культурного наследия федерального значения «Гремячев монастырь», XVII в., расположенного по адресу: Калужская область, Перемышльский район, с. Гремячево, д. 210а

В соответствии с Федеральным законом «Об объектах культурного наследия (памятниках истории и культуры) народов Российской Федерации», приказом Министерства культуры Российской Федерации от 04.06.2015 № 1745 «Об утверждении требований к составлению проектов границ территорий объектов культурного наследия», постановлением Правительства Калужской области от 26.08.2015 № 481 «О создании управления по охране объектов культурного наследия Калужской области», (в ред. постановлений Правительства Калужской области от 31.08.2017 № 499, от 29.01.2018 № 56, от 10.10.2018 № 624)

ПРИКАЗЫВАЮ:

1. Утвердить границы территории объекта культурного наследия федерального значения «Церковь Успения», 1795 г., входящего в состав объекта культурного наследия федерального значения «Гремячев монастырь», XVII в., расположенного по адресу: Калужская область, Перемышльский район, с. Гремячево, д. 210а, согласно приложению № 1 к настоящему приказу.
2. Утвердить режим использования территории объекта культурного наследия федерального значения «Церковь Успения», 1795 г., входящего в состав объекта культурного наследия федерального значения «Гремячев монастырь», XVII в., расположенного по адресу: Калужская область, Перемышльский район, с. Гремячево, д. 210а, согласно приложению № 2 к настоящему приказу.
3. Настоящий приказ вступает в силу по истечении десяти дней после его официального опубликования.



Е.Е. Чудаков

Описание границ территории объекта культурного наследия федерального значения «Церковь Успения», 1795 г., входящего в состав объекта культурного наследия федерального значения «Гремячев монастырь», XVII в., расположенного по адресу: Калужская область, Перемышльский район, с. Гремячево, д. 210а

Границы территории объекта культурного наследия федерального значения находятся в границах существующего и поставленного на государственный кадастровый учет земельного участка кадастровый номер 40:17:060101:401, расположенного по адресу: Калужская область, район Перемышльский, с. Гремячево.

Северо-западная точка 1 находится в границах территории и совпадает с крайней северо-западной точкой фасада здания.

Северная граница.

От точки 1 в восточном направлении, вдоль северной стороны фасада, до точки 2 – 15,95м.

Восточная граница.

От точки 2, в юго-восточном направлении вдоль восточной стороны фасада, минуя точки 3-21, до точки 22 – 6,01м., далее от точки 22, в южном направлении, минуя точки 23-41, до точки 42 – 6,94м., далее в юго-западном направлении от точки 42, минуя точки 43- 61, до точки 62 – 6,15м.

Южная граница.

От точки 62, в западном направлении, до точки 63 - 15,95м.

Западная граница.

От точки 63, в северном направлении до точки 1 – 13,08м.

Координаты характерных точек (МСК) границы территории объекта культурного наследия федерального значения «Церковь Успения», 1795 г., входящего в состав объекта культурного наследия федерального значения «Гремячев монастырь», XVII в., расположенного по адресу: Калужская область, Перемышльский район, с. Гремячево, д. 210а

Расчетная площадь: 259.24 кв.м


Номер точки	Координаты (МСК)		Дирекционный угол	Расстояние
	X	Y		
1	400127.45	1301102.01	92° 26'	15.95 м

Номер точки	Координаты		Дирекционный угол	Расстояние
	X	Y		
2	400126.77	1301117.95	97° 35'	0.3 м
3	400126.73	1301118.25	100° 29'	0.27 м
4	400126.68	1301118.52	104° 28'	0.32 м
5	400126.6	1301118.83	107° 14'	0.3 м
6	400126.51	1301119.12	113° 11'	0.3 м
7	400126.39	1301119.4	115° 42'	0.3 м
8	400126.26	1301119.67	118° 18'	0.3 м
9	400126.12	1301119.93	124° 12'	0.3 м
10	400125.95	1301120.18	126° 52'	0.3 м
11	400125.77	1301120.42	129° 33'	0.3 м
12	400125.58	1301120.65	134° 59'	0.3 м
13	400125.37	1301120.86	136° 19'	0.3 м
14	400125.15	1301121.07	140° 26'	0.3 м
15	400124.92	1301121.26	145° 47'	0.3 м
16	400124.67	1301121.43	150° 01'	0.3 м
17	400124.41	1301121.58	151° 41'	0.3 м
18	400124.15	1301121.72	156° 48'	0.3 м
19	400123.87	1301121.84	158° 33'	0.3 м
20	400123.59	1301121.95	162° 20'	0.23 м
21	400123.37	1301122.02	92° 56'	0.39 м
22	400123.35	1301122.41	182° 17'	1 м

Номер точки	Координаты		Дирекционный угол	Расстояние
	X	Y		
23	400122.35 †	1301122.37	274° 23'	0.13 м
24	400122.36	1301122.24	165° 15'	0.2 м
25	400122.17	1301122.29 †	168° 18'	0.3 м
26	400121.88	1301122.35	170° 32'	0.3 м
27	400121.58	1301122.4	170° 13'	0.29 м
28	400121.29	1301122.45	176° 11'	0.3 м
29	400120.99	1301122.47	176° 11'	0.3 м
30	400120.69	1301122.49 †	178° 05'	0.3 м
31	400120.39	1301122.5	181° 54'	0.3 м
32	400120.09	1301122.49	181° 54'	0.3 м
33	400119.79	1301122.48	185° 42'	0.3 м
34	400119.49	1301122.45	187° 35'	0.3 м
35	400119.19	1301122.41	189° 46'	0.29 м
36	400118.9	1301122.36	191° 18'	0.31 м
37	400118.6	1301122.3	193° 34'	0.3 м
38	400118.31	1301122.23	197° 14'	0.3 м
39	400118.02	1301122.14	197° 49'	0.29 м
40	400117.74	1301122.05	90° 00'	0.13 м
41	400117.74	1301122.18	182° 51'	1 м
42	400116.74	1301122.13 †	271° 32'	0.37 м
43	400116.75	1301121.76	201° 02'	0.28 м

Номер точки			Дирекционный угол	Расстояние
	X	Y		
44	400116.49	1301121.66	205° 42'	0.3 м
45	400116.22	1301121.53	207° 24'	0.3 м
46	400115.95	1301121.39	212° 37'	0.3 м
47	400115.7	1301121.23	216° 52'	0.3 м
48	400115.46	1301121.05	218° 22'	0.31 м
49	400115.22	1301120.86	223° 36'	0.29 м
50	400115.01	1301120.66	227° 36'	0.31 м
51	400114.8	1301120.43	231° 57'	0.29 м
52	400114.62	1301120.2	234° 14'	0.31 м
53	400114.44	1301119.95	239° 02'	0.29 м
54	400114.29	1301119.7	242° 35'	0.3 м
55	400114.15	1301119.43	246° 02'	0.3 м
56	400114.03	1301119.16	250° 20'	0.3 м
57	400113.93	1301118.88	254° 34'	0.3 м
58	400113.85	1301118.59	256° 51'	0.31 м
59	400113.78	1301118.29	262° 08'	0.29 м
60	400113.74	1301118	264° 17'	0.3 м
61	400113.71	1301117.7	270° 00'	0.3 м
62	400113.71	1301117.4	272° 24'	15.95 м
63	400114.38	1301101.46	2° 24'	13.08 м

Карта-схема границ территории объекта культурного наследия федерального значения «Церковь Успения», 1795 г., входящего в состав объекта культурного наследия федерального значения «Гремячев монастырь», XVII в., расположенного по адресу: Калужская область, Перемышльский район, с. Гремячево, д. 210а



Масштаб 1:100

Режим использования территории объекта культурного наследия федерального значения «Церковь Успения», 1795 г., входящего в состав объекта культурного наследия федерального значения «Гремячев монастырь», XVII в., расположенного по адресу: Калужская область, Перемышльский район, с. Гремячево, д. 210а

1. Территория объекта культурного наследия, включенного в единый государственный реестр объектов культурного наследия (памятников истории и культуры) народов Российской Федерации, относится к землям историко-культурного назначения.

2. На территории объекта культурного наследия разрешается:

2.1. реставрация, консервация, ремонт и приспособление объектов культурного наследия для современного использования;

2.2. консервация и музеефикация объектов культурного наследия, объектов археологического наследия, а также культурного слоя, на основании комплексных научно-исследовательских работ;

2.3. ремонт, реконструкция существующих дорог и проездов с использованием в дорожных покрытиях традиционных материалов;

2.4. ремонт, реконструкция существующих инженерных сетей (коммуникаций) с последующей их прокладкой в подземные, с рекультивацией и благоустройством нарушенных земель;

2.5. работы по сохранению и восстановлению элементов планировочной структуры территории объекта;

2.6. благоустройство территории с применением традиционных материалов (дерево, камень, кирпич), металлических изделий и элементов, изготовленных с применениемковки и литья;

2.7. проведение работ по восстановлению планировочной структуры, утраченных сооружений и зеленых насаждений;

2.8. устройство современных сходов и ступеней, пандусов, подпорных стенок, откосов и ограждений для проведения работ по сохранению объектов культурного наследия;

2.9. проведение земляных и строительных работ при условии получения разрешения органа охраны объектов культурного наследия о возможности проведения работ в случае, если данные работы являются работами по сохранению объекта культурного наследия или его отдельных элементов, сохранению историко-градостроительной или природной среды объекта культурного наследия.

3. На территории объекта культурного наследия запрещается:

3.1. строительство объектов капитального строительства и увеличение объемно-пространственных характеристик существующих на территории памятника объектов капитального строительства;

3.2. проведение земляных, строительных и иных работ, не являющихся работами по сохранению объекта культурного наследия или его отдельных элементов, сохранению историко-градостроительной и природной среды объекта культурного наследия;

- 3.3. градостроительная, хозяйственная и иная деятельность, создающая угрозу повреждения, разрушения или уничтожения объектов культурного наследия;
- 3.4. самовольная вырубка растительности, уничтожение травяного покрова;
- 3.5. прокладка наземных и воздушных инженерных сетей (коммуникаций);
- 3.6. установка на фасадах, крышах объектов культурного наследия кондиционеров, телеантенн, тарелок спутниковой связи и рекламных конструкций;
- 3.7. размещение любых рекламных конструкций;
- 3.8. создание разрушающих вибрационных нагрузок динамическим воздействием на грунты в зоне их взаимодействия с объектами культурного наследия.