

**УПРАВЛЕНИЕ ПО ОХРАНЕ ОБЪЕКТОВ КУЛЬТУРНОГО НАСЛЕДИЯ
КАЛУЖСКОЙ ОБЛАСТИ**

ПРИКАЗ

4 сентября 2019 года

№ 240

Об утверждении границ и режима использования территории объекта культурного наследия федерального значения «Собор Успения», XV-XVI вв., расположенного по адресу: Калужская область, Перемышльский район, с. Перемышль, ул. Федеративная

В соответствии с Федеральным законом «Об объектах культурного наследия (памятниках истории и культуры) народов Российской Федерации», приказом Министерства культуры Российской Федерации от 04.06.2015 № 1745 «Об утверждении требований к составлению проектов границ территорий объектов культурного наследия», постановлением Правительства Калужской области от 26.08.2015 № 481 «О создании управления по охране объектов культурного наследия Калужской области», (в ред. постановлений Правительства Калужской области от 31.08.2017 № 499, от 29.01.2018 № 56, от 10.10.2018 № 624) **ПРИКАЗЫВАЮ:**


1. Утвердить границы территории объекта культурного наследия федерального значения «Собор Успения», XV-XVI вв., расположенного по адресу: Калужская область, Перемышльский район, с. Перемышль, ул. Федеративная, согласно приложению № 1 к настоящему приказу.
2. Утвердить режим использования территории объекта культурного наследия федерального значения «Собор Успения», XV-XVI вв., расположенного по адресу: Калужская область, Перемышльский район, с. Перемышль, ул. Федеративная, согласно приложению № 2 к настоящему приказу.
3. Настоящий приказ вступает в силу по истечении десяти дней после его официального опубликования.



Начальник управления
Администрация Губернатора Калужской области

Зарегистрировано в Государственном реестре нормативных правовых актов исполнительных органов государственной власти Калужской области

Регистрационный № Р85Р
от "18" 09 2019г.



Е.Е. Чудаков

Описание границ территории объекта культурного наследия федерального значения «Собор Успения», XV-XVI вв., расположенного по адресу: Калужская область, Перемышльский район, с. Перемышль, ул. Федеративная

Исходная точка 1 на границах территории объекта культурного наследия расположена на севере.

Северо-западная граница. От точки 1 - 53.93 м в северо-восточном направлении минуя точки 2, 3, 4, 5, 6, 7 и 8 до точки 9.

Северо-восточная граница. От точки 9 – 17.15 м вдоль в юго-восточном направлении до точки 10.

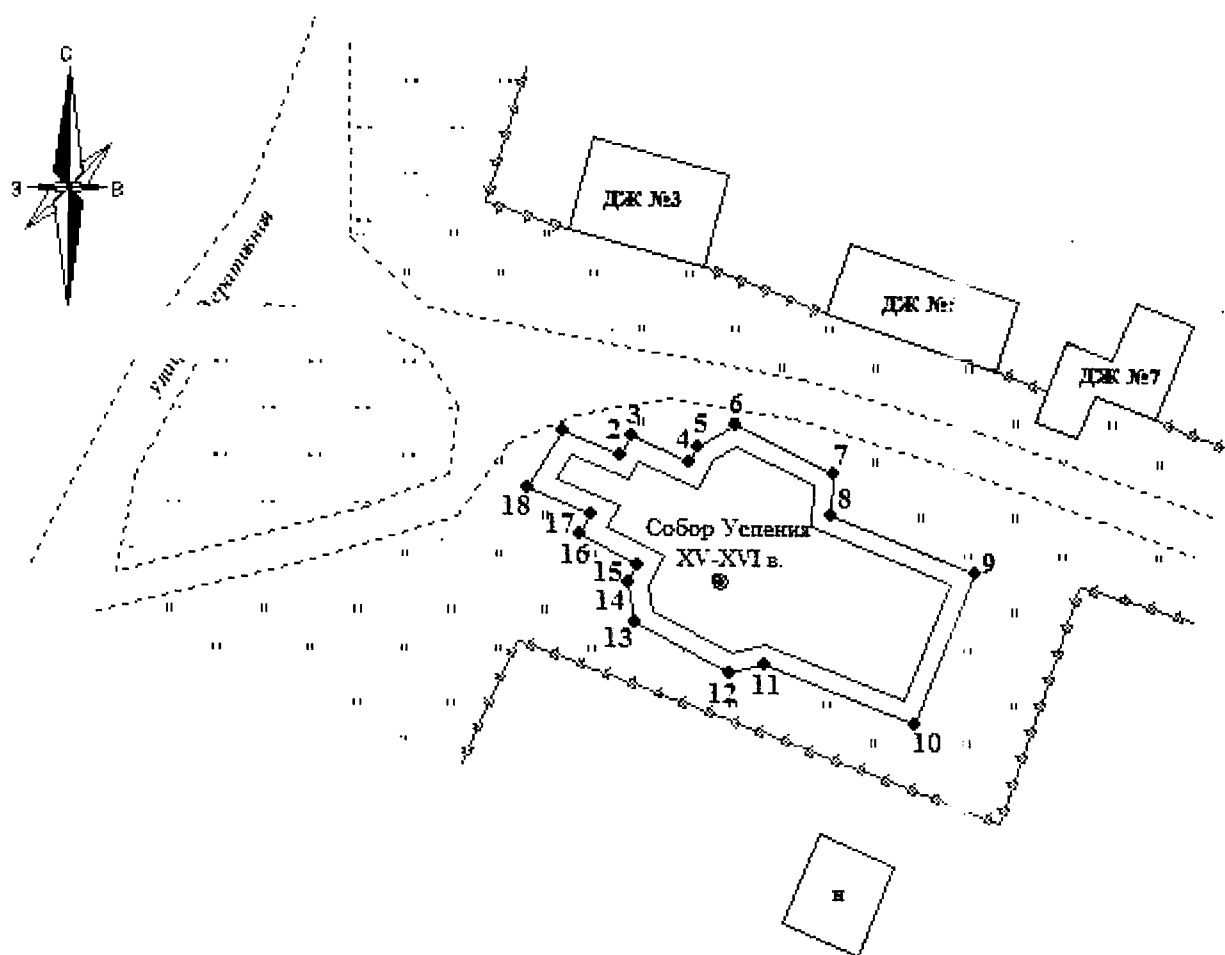
Юго-восточная граница. От точки 10 – 54.57 м в юго-западном направлении минуя точки 11, 12, 13, 14, 15, 16 и 17 до точки 18.

Юго-западная граница. От точки 18 – 6.95 м вдоль улицы Федеративная в северо-западном направлении до точки 1.

Координаты характерных точек (МСК) границы территории объекта культурного наследия федерального значения «Собор Успения», XV-XVI вв., расположенного по адресу: Калужская область, Перемышльский район, с. Перемышль, ул. Федеративная





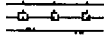



№ точек	X	Y	Дирекционный угол	Длина линии, м
Площадь 769 кв. м.				
1	401933.59	1294519.93	114.01822	6.45
2	401930.97	1294525.82	29.06267	2.32
3	401933.00	1294526.94	115.04056	6.63
4	401930.19	1294532.95	29.06267	2.07
5	401932.00	1294533.96	58.94608	4.43
6	401934.29	1294537.75	116.60410	11.50
7	401929.14	1294548.03	182.14136	4.25
8	401924.89	1294547.87	111.57828	16.28
9	401918.90	1294563.02	201.57828	17.15
10	401902.95	1294556.71	291.57828	17.03
11	401909.21	1294540.87	254.51369	3.76
12	401908.21	1294537.25	298.38956	11.19
13	401913.53	1294527.41	352.44186	4.22
14	401917.71	1294526.85	25.53640	2.11
15	401919.62	1294527.76	296.94752	6.66
16	401922.64	1294521.82	29.05319	2.34
17	401924.69	1294522.96	294.01822	7.26
18	401927.65	1294516.32	31.23520	6.95

Карта-схема границ территории объекта культурного наследия федерального значения «Собор Успения», XV-XVI вв., расположенного по адресу: Калужская область, Перемышльский район, с. Перемышль, ул. Федеративная



Масштаб 1:700

Условные обозначения:

-  - объект культурного наследия
-  - граница территории объекта культурного наследия
-  - объекты капитального строительства
-  - проезжая часть, тротуары, замощения
-  - ограждения
-  - характерная точка объекта культурного наследия
-  - земельный участок, сведения о котором содержатся в ЕГРН
-  - газоны, клумбы (городское озеленение), огороды

Режим использования территории объекта культурного наследия федерального значения «Собор Успения», XV-XVI вв., расположенного по адресу: Калужская область, Перемышльский район, с. Перемышль, ул. Федеративная

1. Территория объекта культурного наследия, включенного в единый государственный реестр объектов культурного наследия (памятников истории и культуры) народов Российской Федерации, относится к землям историко-культурного назначения.

2. На территории объекта культурного наследия разрешается:

2.1. реставрация, консервация, ремонт объекта культурного наследия;

2.2. консервация и музеефикация объектов культурного наследия, объектов археологического наследия, а также культурного слоя, на основании комплексных научно-исследовательских работ;

2.3. ремонт, реконструкция существующих дорог и проездов;

2.4. ремонт, реконструкция существующих инженерных сетей (коммуникаций) с последующей их прокладкой в подземные, с рекультивацией и благоустройством нарушенных земель;

2.5. работы по сохранению и восстановлению элементов планировочной структуры территории объекта;

2.6. благоустройство территории с применением традиционных материалов (дерево, камень, кирпич), металлических изделий и элементов, изготовленных с применениемковки и литья;

2.7. проведение работ по восстановлению планировочной структуры, утраченных сооружений и зеленых насаждений;

2.8. устройство современных сходов и ступеней, пандусов, подпорных стенок, откосов и ограждений для проведения работ по сохранению объектов культурного наследия;

2.9. проведение земляных и строительных работ при условии получения разрешения органа охраны объектов культурного наследия о возможности проведения работ в случае, если данные работы являются работами по сохранению объекта культурного наследия или его отдельных элементов, сохранению историко-градостроительной или природной среды объекта культурного наследия.

3. На территории объекта культурного наследия запрещается:

3.1. строительство объектов капитального строительства и увеличение объемно-пространственных характеристик существующих на территории памятника объектов капитального строительства;

3.2. проведение земляных, строительных и иных работ, не являющихся работами по сохранению объекта культурного наследия или его отдельных элементов, сохранению историко-градостроительной и природной среды объекта культурного наследия;

3.3. градостроительная, хозяйственная и иная деятельность, создающая угрозу повреждения, разрушения или уничтожения объектов культурного наследия;

3.4. самовольная вырубка растительности, уничтожение травяного покрова;

3.5. прокладка наземных и воздушных инженерных сетей (коммуникаций);

- 3.6.установка на фасадах, крышах объектов культурного наследия телеантенн, тарелок спутниковой связи и рекламных конструкций;
- 3.7.размещение любых рекламных конструкций;
- 3.8.создание разрушающих вибрационных нагрузок динамическим воздействием на грунты в зоне их взаимодействия с объектами культурного наследия.