

**УПРАВЛЕНИЕ ПО ОХРАНЕ ОБЪЕКТОВ КУЛЬТУРНОГО НАСЛЕДИЯ
КАЛУЖСКОЙ ОБЛАСТИ**

ПРИКАЗ

От 10 июня 2019 года

№ 159

О включении в единый государственный реестр объектов культурного наследия (памятников истории и культуры) народов Российской Федерации выявленного объекта культурного наследия «Братская могила», расположенного по адресу: Калужская область, Боровский район, г. Ермолино, ул. 1 Мая, парк

В соответствии с Федеральным законом «Об объектах культурного наследия (памятниках истории и культуры) народов Российской Федерации», Законом Калужской области «Об объектах культурного наследия (памятниках истории и культуры) народов Российской Федерации, расположенных на территории Калужской области», постановлением Правительства Калужской области от 26.08.2015 № 481 «О создании управления по охране объектов культурного наследия Калужской области» (в ред. постановлений Правительства Калужской области от 31.08.2017 № 499, от 29.01.2018 № 56, от 10.10.2018 № 624), постановлением Правительства Калужской области от 22.01.2018 № 36 «Об утверждении Порядка принятия решения о включении объекта культурного наследия регионального значения или объекта культурного наследия местного (муниципального) значения в единый государственный реестр объектов культурного наследия (памятников истории и культуры) народов Российской Федерации», актом государственной историко-культурной экспертизы от 19 апреля 2019 года по обоснованию включения в единый государственный реестр и определению категории историко-культурного значения выявленного объекта культурного наследия «Братская могила», по адресу: Калужская обл., Боровский р-н, г. Ермолино (подготовлен экспертом, аттестованным Министерством культуры Российской Федерации, И.Ю. Яровым) **ПРИКАЗЫВАЮ:**

1. Включить выявленный объект культурного наследия «Братская могила», расположенный по адресу: Калужская область, Боровский район, г. Ермолино, ул. 1 Мая, парк, в единый государственный реестр объектов культурного наследия (памятников истории и культуры) народов Российской Федерации в качестве объекта культурного наследия местного (муниципального) значения и установить вид данного объекта – памятник.


2. Утвердить предмет охраны объекта культурного наследия местного (муниципального) значения «Братская могила» согласно приложению № 1 к настоящему приказу.


3. Утвердить границы территории объекта культурного наследия местного (муниципального) значения «Братская могила» согласно приложению № 2 (перечень координат характерных точек) и приложению № 3 (графическое описание) к настоящему приказу.

4. Утвердить режим использования территории объекта культурного наследия местного (муниципального) значения «Братская могила» согласно приложению № 4 к настоящему приказу.

5. Настоящий приказ вступает в силу по истечении десяти дней после его официального опубликования.

Начальник управления Калужской области

	
Зарегистрировано в Государственном реестре нормативных правовых актов исполнительных органов государственной власти Калужской области	
Регистрационный №	<i>8442</i>
от " <i>20</i> " <i>06</i>	20 <i>19</i> г.



Е.Е. Чудаков

**Описание особенностей объекта культурного наследия местного
(муниципального) значения «Братская могила», являющихся основаниями
для включения его в единый государственный реестр объектов культурного
наследия (памятников истории и культуры) народов Российской Федерации
и подлежащих обязательному сохранению
(предмет охраны объекта культурного наследия)**

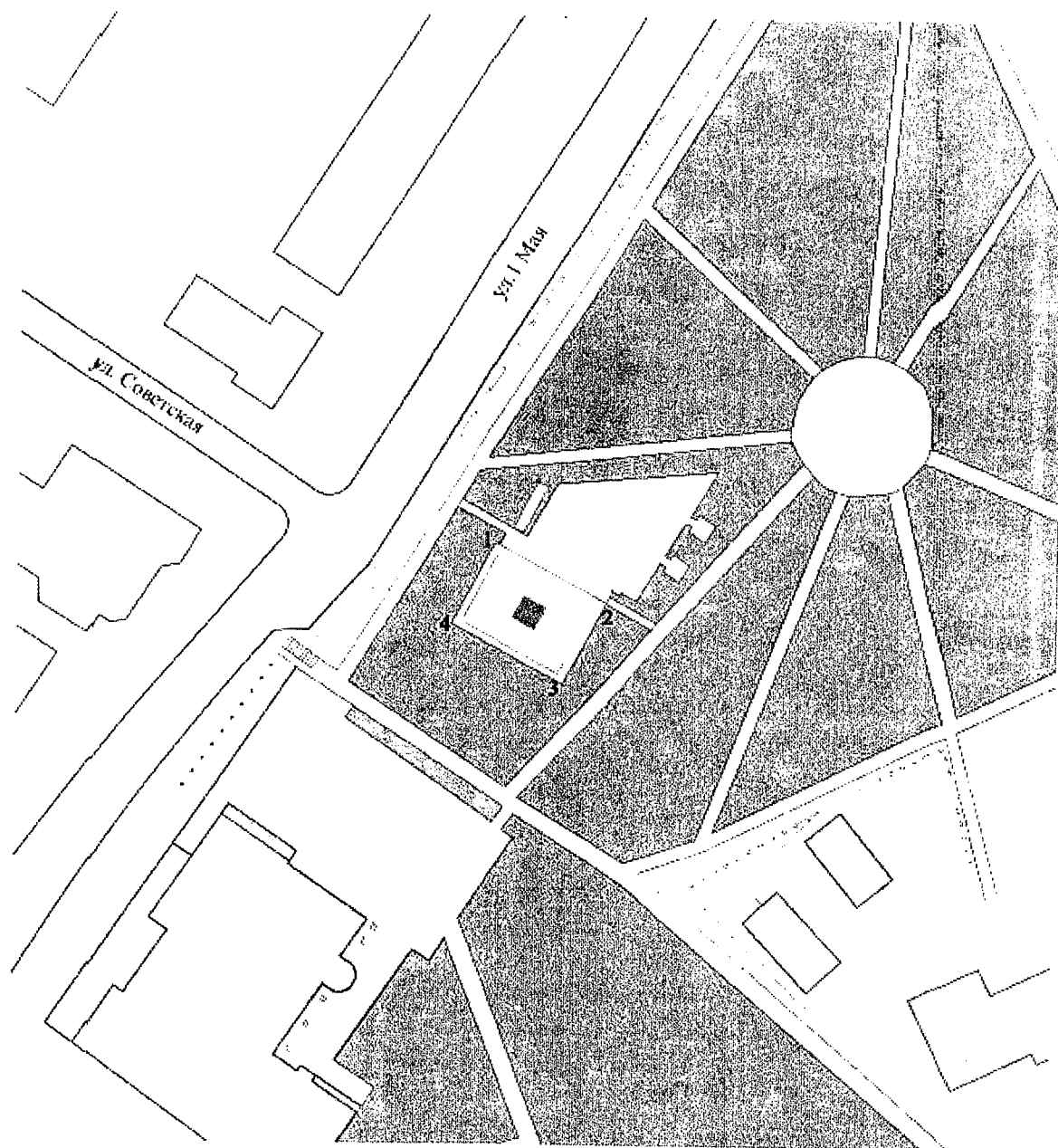
1. местоположение мемориала в центре г. Ермолино, у юго-западного угла парка, вблизи ул. 1 Мая;
2. композиционная структура мемориала, состоящая из надмогильного прямоугольного в плане граненого возвышения с пологими скатами и двух плит с текстами посвящений на скате возвышения;
3. материал: бронза двух плит с текстами посвящений; возможно изменение материалов других элементов композиционной структуры мемориала.

Приложение № 2
к приказу управления по охране объектов
культурного наследия Калужской области
от 10 июня 2019 года № 159







**Координаты
характерных точек (МСК) границ территории объекта культурного наследия
местного (муниципального) значения «Братская могила»**

№ п/п	X	Y
1	506959.56	1320945.44
2	506951.97	1320959.49
3	506941.81	1320954.08
4	506949.53	1320940.16

**Карта-схема
границ территории объекта культурного наследия
местного (муниципального) значения «Братская могила»**



Условные обозначения

-  Объект культурного наследия
-  4 характерные точки границы Объекта культурного наследия
-  граница территории Объекта культурного наследия
-  здания и сооружения
-  улично-дорожная сеть
-  озеленение

**Режим использования территории объекта культурного наследия
местного (муниципального) значения «Братская могила»**

1. Территория объекта культурного наследия местного (муниципального) значения «Братская могила», относится к землям историко-культурного назначения.

2. На территории объекта культурного наследия разрешается:

2.1. проведение работ по сохранению объектов культурного наследия и их отдельных элементов (консервационные, реставрационные работы, ремонт, приспособление объектов культурного наследия для современного использования, раскрытие и сохранение подлинных частей, элементов, деталей зданий, планировки);

2.2. осуществление работ по изучению объектов культурного наследия, производство зондажей, шурфов, раскопов, инженерных, физико-химических исследований;

2.3. проведение археологических исследований при наличии открытого листа;

2.4. консервация и музеефикация объектов культурного наследия, объектов археологического наследия, а также культурного слоя, на основании комплексных научно-исследовательских работ;

2.5. проведение работ по озеленению и благоустройству территории с применением традиционных малых форм и материалов (дерево, камень, кирпич, кованый и литой металл);

2.6. кронирование древесных насаждений, санитарные рубки;

2.7. ремонт, реконструкция существующих пешеходных дорожек и проездов с использованием в дорожных покрытиях традиционных материалов;

2.8. проведение работ по сохранению, выявлению и восстановлению исторической планировочной структуры территории объекта культурного наследия;

2.9. реконструкция и капитальный ремонт подземных инженерных сетей, устройство новых подземных инженерных коммуникаций, необходимых для функционирования объектов культурного наследия;

2.10. обеспечение мер пожарной и экологической безопасности объектов культурного наследия;

2.11. обеспечение возможности реализации в установленном законом порядке права граждан на доступ к объектам культурного наследия.

3. На территории объекта культурного наследия запрещается:

3.1. снос объектов культурного наследия;

3.2. градостроительная, хозяйственная и иная деятельность, создающая угрозу повреждения, разрушения или уничтожения объектов культурного наследия;

3.3. сооружение наземных и надземных инженерных сетей (линий электропередач, газопроводов, теплотрасс и других инженерных коммуникаций), а также вышек мобильной связи, любых доминирующих объектов;

3.4. размещение временных построек (киосков, павильонов, навесов),

автостоянок постоянного хранения транспортных средств, складов, мест захоронения отходов;

3.5. нарушение правил пожарной безопасности, использование пиротехнических средств и фейерверков, разведение костров;

3.6 посадка зеленых насаждений, изменяющих условия восприятия объектов культурного наследия;

3.7 самовольная вырубка растительности, уничтожение травяного покрова;

3.8 проведение всех видов земляных и строительных работ без предварительного археологического обследования территории;

3.9 создание разрушающих вибрационных нагрузок динамическим воздействием на грунты в зоне их взаимодействия с объектами культурного наследия;

3.10 устройство ограждений из профилированного металла, бетона.