

**УПРАВЛЕНИЕ ПО ОХРАНЕ ОБЪЕКТОВ КУЛЬТУРНОГО НАСЛЕДИЯ  
КАЛУЖСКОЙ ОБЛАСТИ**

**ПРИКАЗ**

18 мая 2019 года

№ 134

**Об утверждении границ и режима использования территории объекта культурного наследия регионального значения церковь «Церковь Покровская с пределами Усекновения Главы Иоанна Крестителя и Флора и Лавра», 2-я пол. XVIII в. – 1-я пол. XIX в., расположенного по адресу: Калужская область, Перемышльский район, с. Перемышль, ул. Генерала Трубникова, д. 12а**

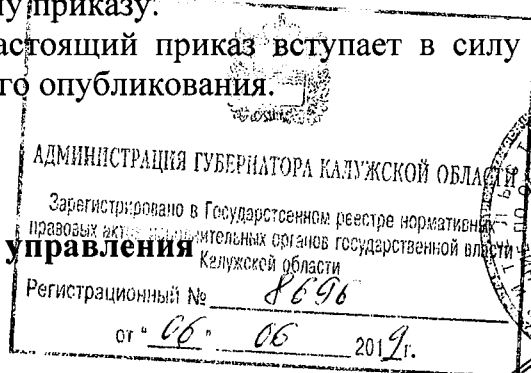
В соответствии с Федеральным законом «Об объектах культурного наследия (памятниках истории и культуры) народов Российской Федерации», приказом Министерства культуры Российской Федерации от 04.06.2015 № 1745 «Об утверждении требований к составлению проектов границ территорий объектов культурного наследия», постановлением Правительства Калужской области от 26.08.2015 № 481 «О создании управления по охране объектов культурного наследия Калужской области», (в ред. постановлений Правительства Калужской области от 31.08.2017 № 499, от 29.01.2018 № 56, от 10.10.2018 № 624) **ПРИКАЗЫВАЮ:**

1. Утвердить границы территории объекта культурного наследия регионального значения церковь «Церковь Покровская с пределами Усекновения Главы Иоанна Крестителя и Флора и Лавра», 2-я пол. XVIII в. – 1-я пол. XIX в., расположенного по адресу: Калужская область, Перемышльский район, с. Перемышль, ул. Генерала Трубникова, д. 12а, согласно приложению № 1 к настоящему приказу.

2. Утвердить режим использования территории объекта культурного наследия регионального значения церковь «Церковь Покровская с пределами Усекновения Главы Иоанна Крестителя и Флора и Лавра», 2-я пол. XVIII в. – 1-я пол. XIX в., расположенного по адресу: Калужская область, Перемышльский район, с. Перемышль, ул. Генерала Трубникова, д. 12а, согласно приложению № 2 к настоящему приказу.

3. Настоящий приказ вступает в силу по истечении десяти дней после его официального опубликования.

**Начальник управления**



**Е.Е. Чудаков**

**Описание границ территории объекта культурного наследия регионального значения церковь «Церковь Покровская с пределами Усекновения Главы Иоанна Крестителя и Флора и Лавра», 2-я пол. XVIII в. – 1-я пол. XIX в., расположенного по адресу: Калужская область, Перемышльский район, с. Перемышль, ул. Генерала Трубникова, д. 12а**

Исходная точка 1 на границе территории объекта культурного наследия расположена на севере.

*Северо-восточная граница.* От точки 1 - 33.44 м по условной линии в юго-восточном направлении до точки 2.

*Юго-восточная граница.* От точки 2 (минуя точку 3) – 30.28 м в общем юго-западном направлении до точки 4.

*Юго-западная граница.* От точки 4 (минуя точку 5) – 39.11 м в северо-западном направлении до точки 6.

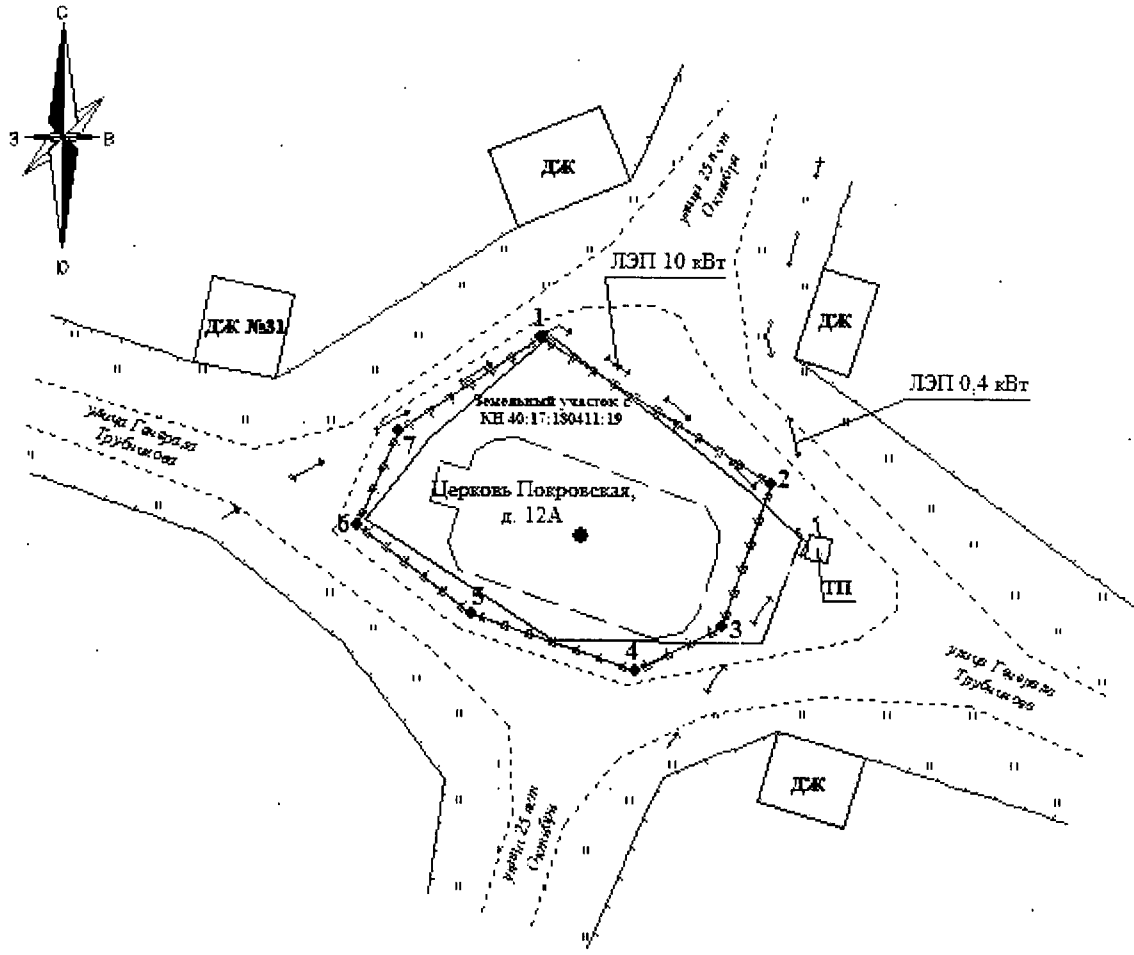
*Северо-западная граница.* От точки 6 (минуя точку 7) – 33.44 м в северо-восточном направлении до точки 1.

**Координаты характерных точек (МСК) границы территории объекта культурного наследия регионального значения церковь «Церковь Покровская с пределами Усекновения Главы Иоанна Крестителя и Флора и Лавра», 2-я пол. XVIII в. – 1-я пол. XIX в., расположенного по адресу: Калужская область, Перемышльский район, с. Перемышль, ул. Генерала Трубникова, д. 12а**

**СИСТЕМА КООРДИНАТ МЕСТНАЯ СК – 40**









№№ точек	X	Y	Дирекционный угол	Длина линии,м
<b>Площадь 1275 кв. м.</b>				
1	402745.29	1294223.93	122.46275	33.44
2	402727.34	1294252.15	198.60250	18.46
3	402709.84	1294246.26	242.65744	11.82
4	402704.41	1294235.76	288.78420	21.41
5	402711.31	1294215.49	308.12552	17.70
6	402722.23	1294201.56	23.11922	12.48
7	402733.71	1294206.47	56.46505	20.96

**Карта-схема границ территории объекта культурного наследия регионального значения церковь «Церковь Покровская с пределами Усекновения Главы Иоанна Крестителя и Флора и Лавра», 2-я пол. XVIII в. – 1-я пол. XIX в., расположенного по адресу: Калужская область, Перемышльский район, с. Перемышль, ул. Генерала Трубникова, д. 12а**



Масштаб 1:750

**Условные обозначения:**

-  - объект культурного наследия
-  - граница территории объекта культурного наследия
-  - объекты капитального строительства
-  - проезжая часть, тротуары, замощения
-  - ограждения
-  - характерная точка объекта культурного наследия
-  - земельный участок, сведения о котором содержатся в ЕГРН
-  - газоны, клумбы (городское озеленения), огороды

**Режим использования территории объекта культурного наследия регионального значения церковь «Церковь Покровская с пределами Усекновения Главы Иоанна Крестителя и Флора и Лавра», 2-я пол. XVIII в. – 1-я пол. XIX в., расположенного по адресу: Калужская область, Перемышльский район, с. Перемышль, ул. Генерала Трубникова, д. 12а**

1. Территория объекта культурного наследия, включенного в единый государственный реестр объектов культурного наследия (памятников истории и культуры) народов Российской Федерации, относится к землям историко-культурного назначения.

2. На территории объекта культурного наследия разрешается:

2.1. реставрация, консервация, ремонт объекта культурного наследия;

2.2. консервация и музеефикация объектов культурного наследия, объектов археологического наследия, а также культурного слоя, на основании комплексных научно-исследовательских работ;

2.3. ремонт, реконструкция существующих дорог и проездов;

2.4. ремонт, реконструкция существующих инженерных сетей (коммуникаций) с последующей их прокладкой в подземные, с рекультивацией и благоустройством нарушенных земель;

2.5. работы по сохранению и восстановлению элементов планировочной структуры территории объекта;

2.6. благоустройство территории с применением традиционных материалов (дерево, камень, кирпич), металлических изделий и элементов, изготовленных с применениемковки и литья;

2.7. проведение работ по восстановлению планировочной структуры, утраченных сооружений и зеленых насаждений;

2.8. устройство современных сходов и ступеней, пандусов, подпорных стенок, откосов и ограждений для проведения работ по сохранению объектов культурного наследия;

2.9. проведение земляных и строительных работ при условии получения разрешения органа охраны объектов культурного наследия о возможности проведения работ в случае, если данные работы являются работами по сохранению объекта культурного наследия или его отдельных элементов, сохранению историко-градостроительной или природной среды объекта культурного наследия.

3. На территории объекта культурного наследия запрещается:

3.1 строительство объектов капитального строительства и увеличение объемно-пространственных характеристик существующих на территории памятника объектов капитального строительства;

3.2. проведение земляных, строительных и иных работ, не являющихся работами по сохранению объекта культурного наследия или его отдельных элементов, сохранению историко-градостроительной и природной среды объекта культурного наследия;

3.3. градостроительная, хозяйственная и иная деятельность, создающая угрозу повреждения, разрушения или уничтожения объектов культурного наследия;

3.4. самовольная вырубка растительности, уничтожение травяного покрова;

3.5. прокладка наземных и воздушных инженерных сетей (коммуникаций);

3.6. установка на фасадах, крышах объектов культурного наследия телеантенн, тарелок спутниковой связи и рекламных конструкций;

3.7. размещение любых рекламных конструкций;

3.8. создание разрушающих вибрационных нагрузок динамическим воздействием на грунты в зоне их взаимодействия с объектами культурного наследия.