

**УПРАВЛЕНИЕ ПО ОХРАНЕ ОБЪЕКТОВ КУЛЬТУРНОГО НАСЛЕДИЯ
КАЛУЖСКОЙ ОБЛАСТИ**

ПРИКАЗ


от 15 мая 2019 года

№ 122

Об утверждении границ и режима использования территории объекта культурного наследия регионального значения «Здание архивохранилища», XVIII в., расположенного по адресу: Калужская область, Перемышльский район, с. Перемышль, пл. Свободы, д. 5

В соответствии с Федеральным законом «Об объектах культурного наследия (памятниках истории и культуры) народов Российской Федерации», приказом Министерства культуры Российской Федерации от 04.06.2015 № 1745 «Об утверждении требований к составлению проектов границ территорий объектов культурного наследия», постановлением Правительства Калужской области от 26.08.2015 № 481 «О создании управления по охране объектов культурного наследия Калужской области», (в ред. постановлений Правительства Калужской области от 31.08.2017 № 499, от 29.01.2018 № 56, от 10.10.2018 № 624), **ПРИКАЗЫВАЮ:**

1. Утвердить границы территории объекта культурного наследия регионального значения «Здание архивохранилища», XVIII в., расположенного по адресу: Калужская область, Перемышльский район, с. Перемышль, пл. Свободы, д. 5, согласно приложению № 1 к настоящему приказу.
2. Утвердить режим использования территории объекта культурного наследия регионального значения «Здание архивохранилища», XVIII в., расположенного по адресу: Калужская область, Перемышльский район, с. Перемышль, пл. Свободы, д. 5, согласно приложению № 2 к настоящему приказу.
3. Настоящий приказ вступает в силу по истечении десяти дней после его официального опубликования.


Начальник управления Администрация Перемышльского района Калужской области
Зарегистрировано в Государственном реестре нормативных правовых актов исполнительных органов государственной власти Калужской области
Регистрационный № <u>8680</u>
от " <u>31</u> " <u>05</u> 20 <u>19</u> г.



Е.Е. Чудаков

Описание границ территории объекта культурного наследия регионального значения «Здание архивохранилища», XVIII в., расположенного по адресу: Калужская область, Перемышльский район, с. Перемышль, пл. Свободы, д. 5

Исходная точка 1 на границе территории объекта культурного наследия расположена на севере.

Северо-восточная граница. От точки 1 - 20.28 м по условной линии в юго-восточном направлении до точки 2.

Юго-восточная граница. От точки 2 – 29.90 м в общем юго-западном направлении до точки 3.

Юго-западная граница. От точки 3 – 20.28 м в северо-западном направлении до точки 4.

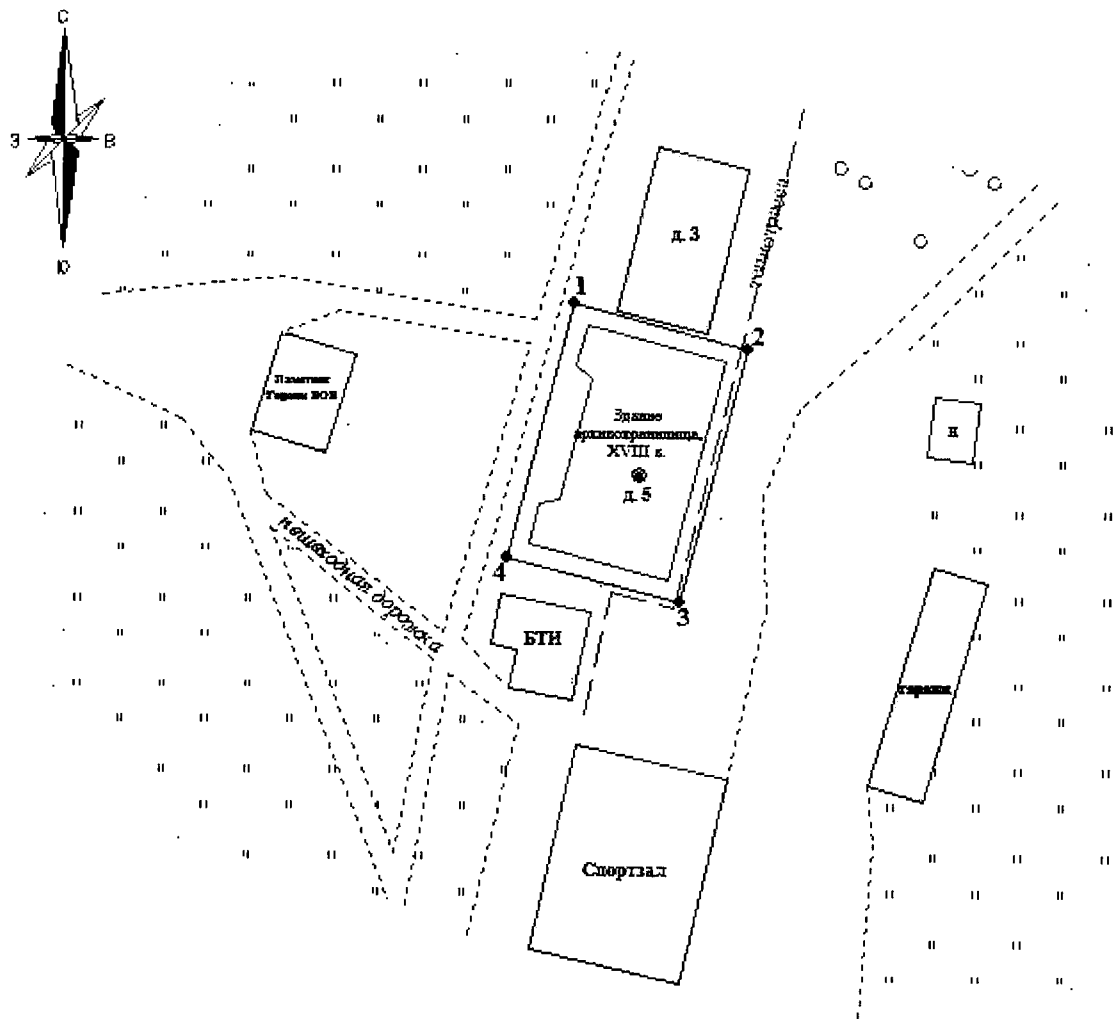
Северо-западная граница. От точки 4 – 29.90 м в общем северо-восточном направлении до точки 1.

Координаты характерных точек (МСК) границы территории объекта культурного наследия регионального значения «Здание архивохранилища», XVIII в., расположенного по адресу: Калужская область, Перемышльский район, с. Перемышль, пл. Свободы, д. 5

СИСТЕМА КООРДИНАТ МЕСТНАЯ СК – 40









№№ точек	X	Y	Дирекционный угол	Длина линии, м
Площадь 606 кв.м.				
1	402337.95	1294628.42	104.69717	20.28
2	402332.80	1294648.04	194.69717	29.90
3	402303.88	1294640.45	284.69717	20.28
4	402309.02	1294620.83	14.69717	29.90

Карта-схема границ территории объекта культурного наследия регионального значения «Здание архивохранилища», XVIII в., расположенного по адресу: Калужская область, Перемышльский район, с. Перемышль, пл. Свободы, д. 5



Масштаб 1:700

Условные обозначения:

-  - объект культурного наследия
-  - граница территории объекта культурного наследия
-  - объекты капитального строительства
-  - проезжая часть, тротуары, замощения
-  - ограждения
-  - характерная точка объекта культурного наследия
-  - земельный участок, сведения о котором содержатся в ЕГРН
-  - газоны, клумбы (городское озеленения), огороды

Режим использования территории объекта культурного наследия регионального значения «Здание архивохранилища», XVIII в., расположенного по адресу: Калужская область, Перемышльский район, с. Перемышль, пл. Свободы, д. 5

1. Территория объекта культурного наследия, включенного в единый государственный реестр объектов культурного наследия (памятников истории и культуры) народов Российской Федерации, относится к землям историко-культурного назначения.

2. На территории объекта культурного наследия разрешается:

2.1. реставрация, консервация, ремонт и приспособление объектов культурного наследия для современного использования;

2.2. консервация и музеефикация объектов культурного наследия, объектов археологического наследия, а также культурного слоя, на основании комплексных научно-исследовательских работ;

2.3. ремонт, реконструкция существующих дорог и проездов с использованием в дорожных покрытиях традиционных материалов;

2.4. ремонт, реконструкция существующих инженерных сетей (коммуникаций) с последующей их прокладкой в подземные, с рекультивацией и благоустройством нарушенных земель;

2.5. работы по сохранению и восстановлению элементов планировочной структуры территории объекта;

2.6. благоустройство территории с применением традиционных материалов (дерево, камень, кирпич), металлических изделий и элементов, изготовленных с применениемковки и литья;

2.7. проведение работ по восстановлению планировочной структуры, утраченных сооружений и зеленых насаждений;

2.8. устройство современных сходов и ступеней, пандусов, подпорных стенок, откосов и ограждений для проведения работ по сохранению объектов культурного наследия;

2.9. проведение земляных и строительных работ при условии получения разрешения органа охраны объектов культурного наследия о возможности проведения работ в случае, если данные работы являются работами по сохранению объекта культурного наследия или его отдельных элементов, сохранению историко-градостроительной или природной среды объекта культурного наследия.

3. На территории объекта культурного наследия запрещается:

3.1. строительство объектов капитального строительства и увеличение объемно-пространственных характеристик существующих на территории памятника объектов капитального строительства;

3.2. проведение земляных, строительных и иных работ, не являющихся работами по сохранению объекта культурного наследия или его отдельных элементов, сохранению историко-градостроительной и природной среды объекта культурного наследия;

- 3.3. градостроительная, хозяйственная и иная деятельность, создающая угрозу повреждения, разрушения или уничтожения объектов культурного наследия;
- 3.4. самовольная вырубка растительности, уничтожение травяного покрова;
- 3.5. прокладка наземных и воздушных инженерных сетей (коммуникаций);
- 3.6. установка на фасадах, крышах объектов культурного наследия кондиционеров, телеантенн, тарелок спутниковой связи и рекламных конструкций;
- 3.7. размещение любых рекламных конструкций;
- 3.8. создание разрушающих вибрационных нагрузок динамическим воздействием на грунты в зоне их взаимодействия с объектами культурного наследия.