

**УПРАВЛЕНИЕ ПО ОХРАНЕ ОБЪЕКТОВ КУЛЬТУРНОГО НАСЛЕДИЯ  
КАЛУЖСКОЙ ОБЛАСТИ**

**ПРИКАЗ**

от 15 мая 2019 года

№ 123

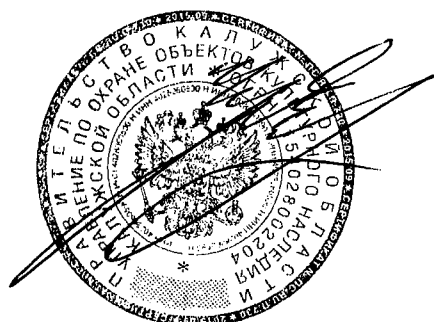

**Об утверждении границ и режима использования территории объекта культурного наследия регионального значения «Церковь Спас на Прогнани», XVIII в., расположенного по адресу: Калужская область, Жуковский район, село Спас-Прогнанье, д. 4**

В соответствии с Федеральным законом «Об объектах культурного наследия (памятниках истории и культуры) народов Российской Федерации», приказом Министерства культуры Российской Федерации от 04.06.2015 № 1745 «Об утверждении требований к составлению проектов границ территорий объектов культурного наследия», постановлением Правительства Калужской области от 26.08.2015 № 481 «О создании управления по охране объектов культурного наследия Калужской области», (в ред. постановлений Правительства Калужской области от 31.08.2017 № 499, от 29.01.2018 № 56, от 10.10.2018 № 624), **ПРИКАЗЫВАЮ:**

1. Утвердить границы территории объекта культурного наследия регионального значения «Церковь Спас на Прогнани», XVIII в., расположенного по адресу: Калужская область, Жуковский район, село Спас-Прогнанье, д. 4, согласно приложению № 1 к настоящему приказу.

2. Утвердить режим использования территории объекта культурного наследия регионального значения «Церковь Спас на Прогнани», XVIII в., расположенного по адресу: Калужская область, Жуковский район, село Спас-Прогнанье, д. 4, согласно приложению № 2 к настоящему приказу.

3. Настоящий приказ вступает в силу по истечении десяти дней после его официального опубликования.



**Е.Е. Чудаков**

**Описание границ территории объекта культурного наследия регионального значения «Церковь Спас на Прогнани», XVIII в., расположенного по адресу: Калужская область, Жуковский район, село Спас-Прогнанье, д. 4**

Исходная точка А на границе территории объекта культурного наследия расположена на юго-западе.

*Западная граница.* Проходит от точки А в северном направлении до точки Б - 41 м.

*Северная граница.* От точки Б в восточном направлении, минуя точку В, до точки Г - 82 м.

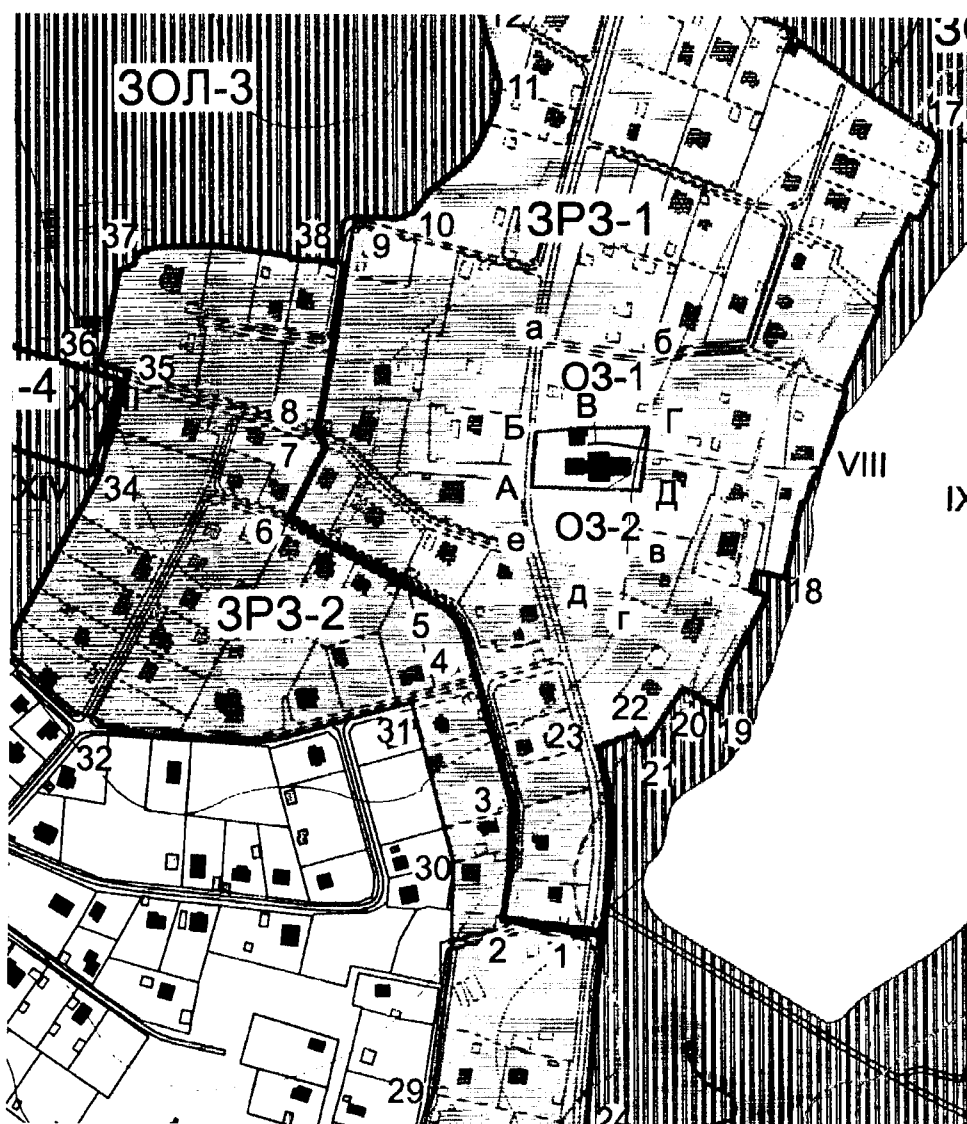
*Восточная граница.* От точки Г в южном направлении до точки Д – 47 м.






*Южная граница.* От точки Д в западном направлении до точки А – 80 м.

**Координаты характерных точек (МСК) границы территории объекта культурного наследия регионального значения «Церковь Спас на Прогнани», XVIII в., расположенного по адресу: Калужская область, Жуковский район, село Спас-Прогнанье, д. 4**

№№ точек	X	Y	Длина линии, м
А	505808.82	1330850.85	41
Б	505849.38	1330854.35	36,3
В	505852.97	1330890.42	45,7
Г	505852.72	1330936.38	47
Д	505806.39	1330930.12	80

Карта-схема границ территории объекта культурного наследия регионального значения «Церковь Спас на Прогнани», XVIII в., расположенного по адресу: Калужская область, Жуковский район, село Спас-Прогнанье, д. 4



- |   |   |
|---|---|
|  | ТП территория объектов культурного наследия                   |
|  | ОЗ охранная зона объектов культурного наследия                |
|  | ЗРЗ зона регулирования застройки и хозяйственной деятельности |
|  | ЗОЛ зона охраняемого природного ландшафта                     |
|  | водоохранная зона р.Прогнанки                                 |

**Режим использования территории объекта культурного наследия регионального значения «Церковь Спас на Прогнани», XVIII в., расположенного по адресу:  
Калужская область, Жуковский район, село Спас-Прогнанье, д. 4**

1. Территория объекта культурного наследия, включенного в единый государственный реестр объектов культурного наследия (памятников истории и культуры) народов Российской Федерации, относится к землям историко-культурного назначения.

2. На территории объекта культурного наследия разрешается:

2.1. реставрация, консервация, ремонт и приспособление объектов культурного наследия для современного использования;

2.2. консервация и музеефикация объектов культурного наследия, объектов археологического наследия, а также культурного слоя, на основании комплексных научно-исследовательских работ;

2.3. ремонт, реконструкция существующих дорог и проездов с использованием в дорожных покрытиях традиционных материалов;

2.4. ремонт, реконструкция существующих инженерных сетей (коммуникаций) с последующей их прокладкой в подземные, с рекультивацией и благоустройством нарушенных земель;

2.5. работы по сохранению и восстановлению элементов планировочной структуры территории объекта;

2.6. благоустройство территории с применением традиционных материалов (дерево, камень, кирпич), металлических изделий и элементов, изготовленных с применениемковки и литья;

2.7. проведение работ по восстановлению планировочной структуры, утраченных сооружений и зеленых насаждений;

2.8. устройство современных сходов и ступеней, пандусов, подпорных стенок, откосов и ограждений для проведения работ по сохранению объектов культурного наследия;

2.9. проведение земляных и строительных работ при условии получения разрешения органа охраны объектов культурного наследия о возможности проведения работ в случае, если данные работы являются работами по сохранению объекта культурного наследия или его отдельных элементов, сохранению историко-градостроительной или природной среды объекта культурного наследия.

3. На территории объекта культурного наследия запрещается:

3.1. строительство объектов капитального строительства и увеличение объемно-пространственных характеристик существующих на территории памятника объектов капитального строительства;

3.2. проведение земляных, строительных и иных работ, не являющихся работами по сохранению объекта культурного наследия или его отдельных элементов, сохранению историко-градостроительной и природной среды объекта культурного наследия;

3.3.градостроительная, хозяйственная и иная деятельность, создающая угрозу повреждения, разрушения или уничтожения объектов культурного наследия;

3.4.самовольная вырубка растительности, уничтожение травяного покрова;

3.5.прокладка наземных и воздушных инженерных сетей (коммуникаций);

3.6.установка на фасадах, крышах объектов культурного наследия кондиционеров, телеантенн, тарелок спутниковой связи и рекламных конструкций;

3.7.размещение любых рекламных конструкций;

3.8.создание разрушающих вибрационных нагрузок динамическим воздействием на грунты в зоне их взаимодействия с объектами культурного наследия.