

**УПРАВЛЕНИЕ ПО ОХРАНЕ ОБЪЕКТОВ КУЛЬТУРНОГО НАСЛЕДИЯ
КАЛУЖСКОЙ ОБЛАСТИ**

ПРИКАЗ

от 13 мая 2019 года

№ 118

Об утверждении границ и режима использования территории объекта культурного наследия регионального значения «Дом, в котором жил К.Э. Циолковский, 1889-1892 гг.», расположенного по адресу: Калужская область, г. Боровск, ул. Коммунистическая, д. 14


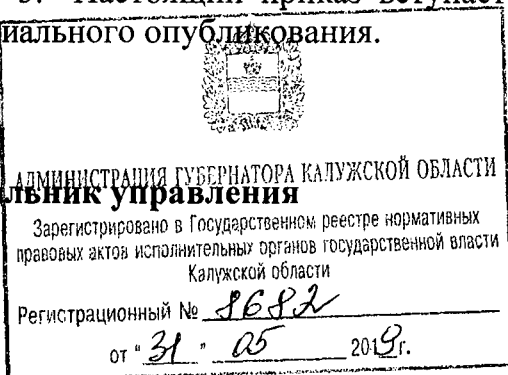
В соответствии с Федеральным законом «Об объектах культурного наследия (памятниках истории и культуры) народов Российской Федерации», приказом Министерства культуры Российской Федерации от 04.06.2015 № 1745 «Об утверждении требований к составлению проектов границ территорий объектов культурного наследия», постановлением Правительства Калужской области от 26.08.2015 № 481 «О создании управления по охране объектов культурного наследия Калужской области», (в ред. постановлений Правительства Калужской области от 31.08.2017 № 499, от 29.01.2018 № 56, от 10.10.2018 № 624), **ПРИКАЗЫВАЮ:**

1. Утвердить границы территории объекта культурного наследия регионального значения «Дом, в котором жил К.Э. Циолковский, 1889-1892 гг.», расположенного по адресу: Калужская область, г. Боровск, ул. Коммунистическая, д. 14, согласно приложению № 1 к настоящему приказу.

2. Утвердить режим использования территории объекта культурного наследия регионального значения «Дом, в котором жил К.Э. Циолковский, 1889-1892 гг.», расположенного по адресу: Калужская область, г. Боровск, ул. Коммунистическая, д. 14, согласно приложению № 2 к настоящему приказу.

3. Настоящий приказ вступает в силу по истечении десяти дней после его официального опубликования.

Начальник управления



Е.Е. Чудаков

Описание границ территории объекта культурного наследия регионального значения «Дом, в котором жил К.Э. Циолковский, 1889-1892 гг.», расположенного по адресу: Калужская область, г. Боровск, ул. Коммунистическая, д. 14

Исходная точка 1 на границах территории объекта культурного наследия расположена на западе.

Северо-западная граница. От точки 1 – 15.99 м вдоль улицы Коммунистической (граница совпадает с границей участка с К№ 40:03:100153:73) на северо-восток до точки 2.

Северо-восточная граница. От точки 2 - 1.00 м., на юго-восток минуя точку 3-10.60 м. и точку 4 -1.00 м. до точки 5.

Юго-восточная граница. От точки 5 – 16.11 м. в юго-западном направлении (граница совпадает с границей участка с К№ 40:03:100153:73.) до точки 6.

Юго-западная граница. От точки 6 – 12.60 м. на северо-запад до точки 1.

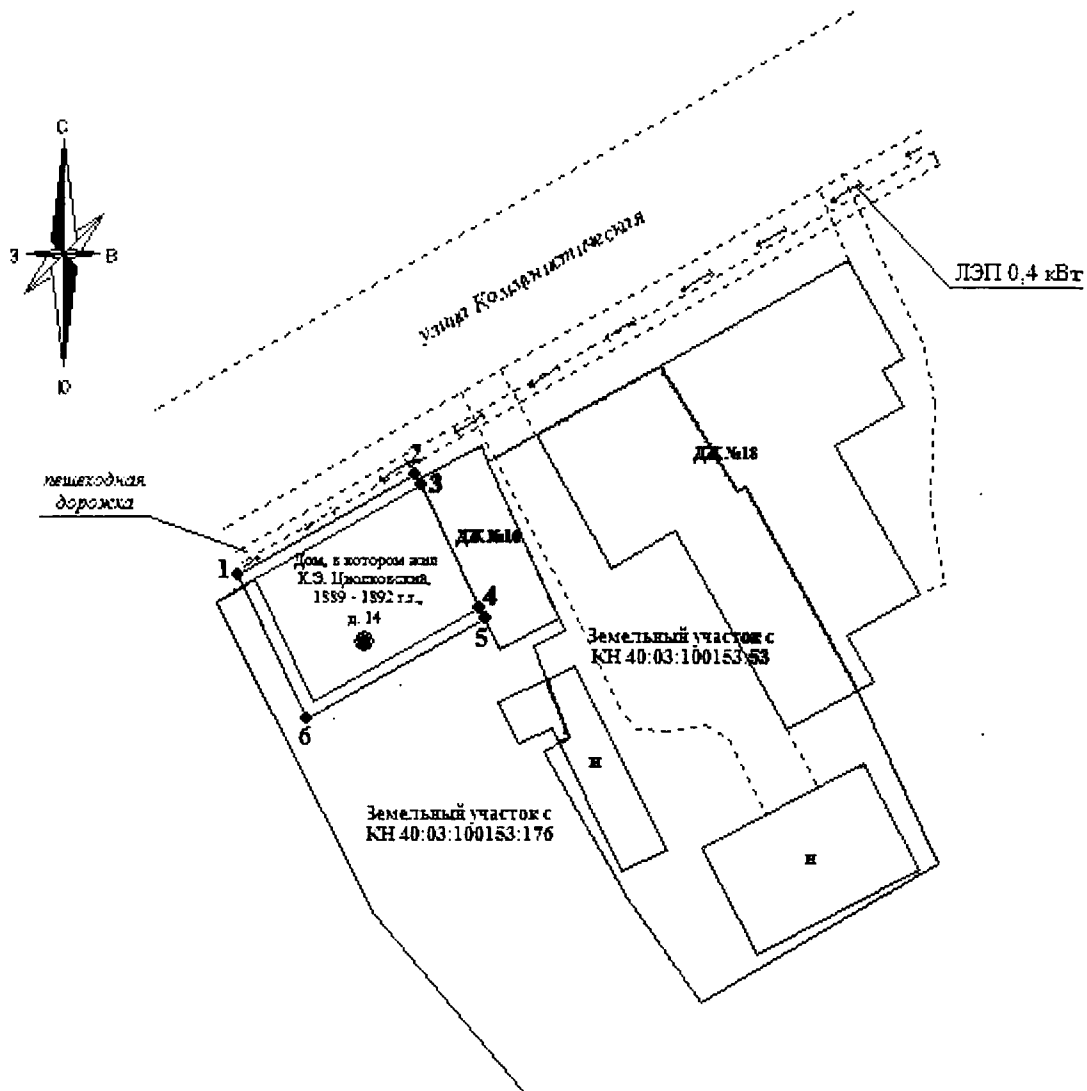
Координаты характерных точек (МСК) границы территории объекта культурного наследия регионального значения «Дом, в котором жил К.Э. Циолковский, 1889-1892 гг.», расположенного по адресу: Калужская область, г. Боровск, ул. Коммунистическая, д. 14

СИСТЕМА КООРДИНАТ МЕСТНАЯ СК - 40

Название №№ знака	X (м)	Y (м)	Дирекционный угол	Мера линий (м)
1	508162.77	1314108.94	60° 40' 39"	15.99
2	508170.60	1314122.88	150° 36' 40"	1.00
3	508169.73	1314123.37	154° 16' 52"	10.60
4	508160.18	1314127.97	150° 36' 40"	1.00
5	508159.31	1314128.46	240° 40' 58"	16.11
6	508151.42	1314114.41	334° 16' 08"	12.60
1				





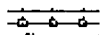



Площадь участка составляет: 201.85 м²

Карта-схема границ территории объекта культурного наследия регионального значения «Дом, в котором жил К.Э. Циолковский, 1889-1892 гг.», расположенного по адресу: Калужская область, г. Боровск, ул. Коммунистическая, д. 14



Масштаб 1:500

Условные обозначения:

-  - объект культурного наследия
-  - граница территории объекта культурного наследия
-  - объекты капитального строительства
-  - проезжая часть, тротуары, замощения
-  - ограждения
-  - характерная точка объекта культурного наследия
-  - земельный участок, сведения о котором содержатся в ЕГРН
-  - газоны, клумбы (городское озеленение), огороды

Режим использования территории объекта культурного наследия регионального значения «Дом, в котором жил К.Э. Циолковский, 1889-1892 гг.», расположенного по адресу: Калужская область, г. Боровск, ул. Коммунистическая, д. 14

1. Территория объекта культурного наследия, включенного в единый государственный реестр объектов культурного наследия (памятников истории и культуры) народов Российской Федерации, относится к землям историко-культурного назначения.

2. На территории объекта культурного наследия разрешается:

2.1. реставрация, консервация, ремонт и приспособление объектов культурного наследия для современного использования;

2.2. консервация и музеефикация объектов культурного наследия, объектов археологического наследия, а также культурного слоя, на основании комплексных научно-исследовательских работ;

2.3. ремонт, реконструкция существующих дорог и проездов с использованием в дорожных покрытиях традиционных материалов;

2.4. ремонт, реконструкция существующих инженерных сетей (коммуникаций) с последующей их прокладкой в подземные, с рекультивацией и благоустройством нарушенных земель;

2.5. работы по сохранению и восстановлению элементов планировочной структуры территории объекта;

2.6. благоустройство территории с применением традиционных материалов (дерево, камень, кирпич), металлических изделий и элементов, изготовленных с применениемковки и литья;

2.7. проведение работ по восстановлению планировочной структуры, утраченных сооружений и зеленых насаждений;

2.8. устройство современных сходов и ступеней, пандусов, подпорных стенок, откосов и ограждений для проведения работ по сохранению объектов культурного наследия;

2.9. проведение земляных и строительных работ при условии получения разрешения органа охраны объектов культурного наследия о возможности проведения работ в случае, если данные работы являются работами по сохранению объекта культурного наследия или его отдельных элементов, сохранению историко-градостроительной или природной среды объекта культурного наследия.

3. На территории объекта культурного наследия запрещается:

3.1. строительство объектов капитального строительства и увеличение объемно-пространственных характеристик существующих на территории памятника объектов капитального строительства;

3.2. проведение земляных, строительных и иных работ, не являющихся работами по сохранению объекта культурного наследия или его отдельных элементов, сохранению историко-градостроительной и природной среды объекта культурного наследия;

- 3.3. градостроительная, хозяйственная и иная деятельность, создающая угрозу повреждения, разрушения или уничтожения объектов культурного наследия;
- 3.4. самовольная вырубка растительности, уничтожение травяного покрова;
- 3.5. прокладка наземных и воздушных инженерных сетей (коммуникаций);
- 3.6. установка на фасадах, крышах объектов культурного наследия кондиционеров, телеантенн, тарелок спутниковой связи и рекламных конструкций;
- 3.7. размещение любых рекламных конструкций;
- 3.8. создание разрушающих вибрационных нагрузок динамическим воздействием на грунты в зоне их взаимодействия с объектами культурного наследия.