

**УПРАВЛЕНИЕ ПО ОХРАНЕ ОБЪЕКТОВ КУЛЬТУРНОГО НАСЛЕДИЯ
КАЛУЖСКОЙ ОБЛАСТИ**

ПРИКАЗ

от 13 мая 2019 года

№ 117


Об утверждении границ и режима использования территории объекта культурного наследия регионального значения «Жилой дом, II-я пол. XVIII в.», расположенного по адресу: Калужская область, г. Боровск, ул. Ленина, д. 38


В соответствии с Федеральным законом «Об объектах культурного наследия (памятниках истории и культуры) народов Российской Федерации», приказом Министерства культуры Российской Федерации от 04.06.2015 № 1745 «Об утверждении требований к составлению проектов границ территорий объектов культурного наследия», постановлением Правительства Калужской области от 26.08.2015 № 481 «О создании управления по охране объектов культурного наследия Калужской области», (в ред. постановлений Правительства Калужской области от 31.08.2017 № 499, от 29.01.2018 № 56, от 10.10.2018 № 624), **ПРИКАЗЫВАЮ:**

1. Утвердить границы территории объекта культурного наследия регионального значения «Жилой дом, II-я пол. XVIII в.», расположенного по адресу: Калужская область, г. Боровск, ул. Ленина, д. 38, согласно приложению № 1 к настоящему приказу.

2. Утвердить режим использования территории объекта культурного наследия регионального значения «Жилой дом, II-я пол. XVIII в.», расположенного по адресу: Калужская область, г. Боровск, ул. Ленина, д. 38, согласно приложению № 2 к настоящему приказу.

3. Настоящий приказ вступает в силу по истечении десяти дней после его официального опубликования.


Начальник управления Администрация губернатора Калужской области
Утверждено в Государственном реестре нормативных правовых актов исполнительных органов государственной власти Калужской области
Регистрационный № <u>8678</u>
от <u>31</u> <u>05</u> 20 <u>19</u> г.



Е.Е. Чудаков

Описание границ территории объекта культурного наследия регионального значения «Жилой дом, II-я пол. XVIII в.», расположенного по адресу: Калужская область, г. Боровск, ул. Ленина, д. 38

Исходная точка 1 на границах территории объекта культурного наследия расположена на западе.

Северо-западная граница. По границе дома от точки 1 - 9.70 м по условной линии в северо-восточном направлении до точки 2.

Северо-восточная граница. От точки 2 – 14.95 м вдоль ул. Ленина по границе дома в общем юго-восточном направлении до точки 3.

Юго-восточная граница. От точки 3 – 9.70 м в юго-западном направлении вдоль границы дома до точки 4.

Юго-западная граница. От точки 4 – 14.95 м вдоль границы дома в общем северо-западном направлении до точки 1.

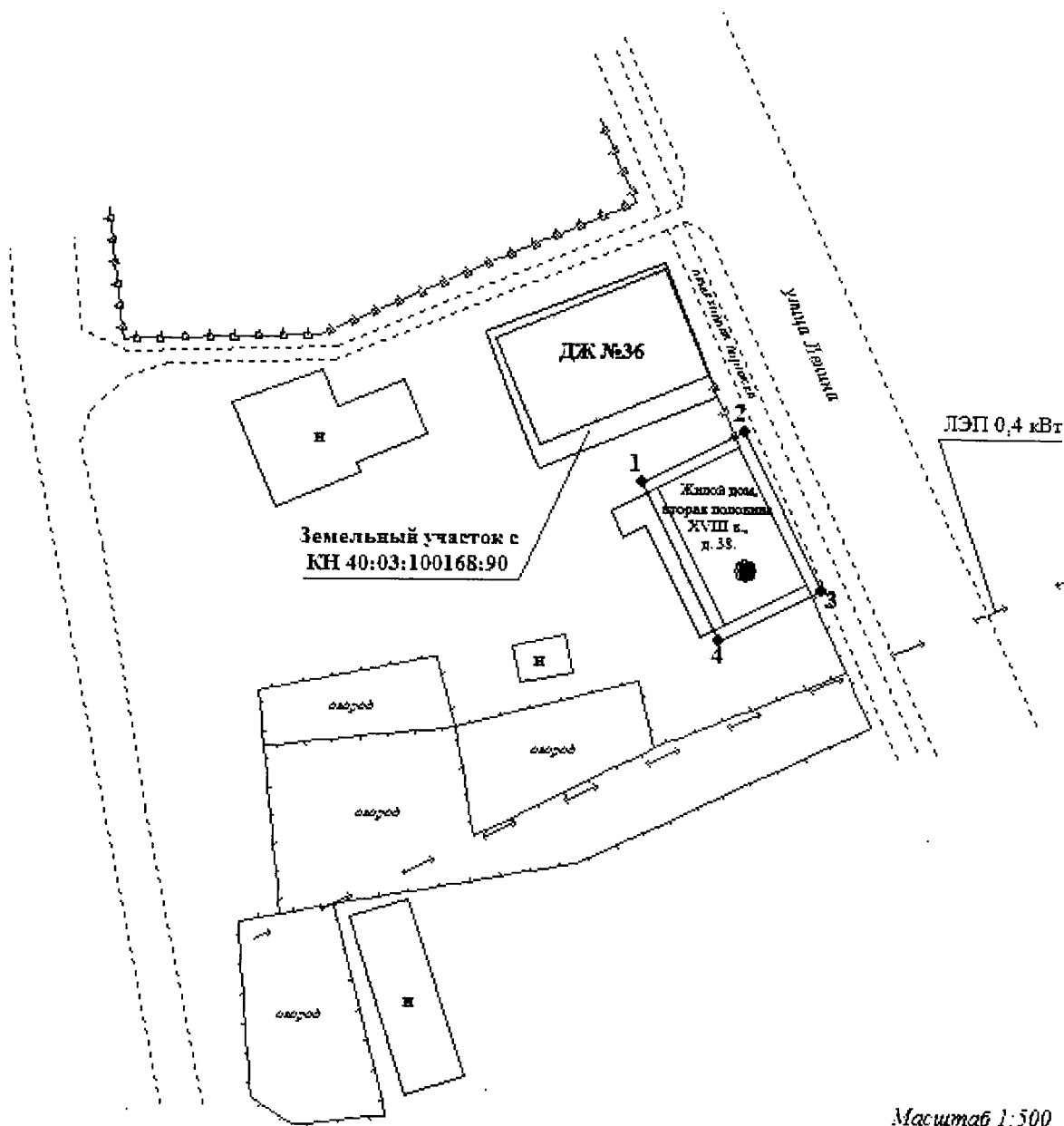
Координаты характерных точек (МСК) границы территории объекта культурного наследия регионального значения «Жилой дом, II-я пол. XVIII в.», расположенного по адресу: Калужская область, г. Боровск, ул. Ленина, д. 38

СИСТЕМА КООРДИНАТ МЕСТНАЯ СК - 40




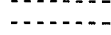
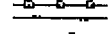



Название №№ знака	X (м)	Y (м)	Дирекционный угол	Мера линий (м)
1	507481.38	1314058.16	63° 37' 11"	9.70
2	507485.69	1314066.85	153° 40' 30"	14.95
3	507472.29	1314073.48	243° 37' 11"	9.70
4	507467.98	1314064.79	333° 40' 30"	14.95
1				

Площадь участка 145.02 м²
составляет:

Карта-схема границ территории объекта культурного наследия регионального значения «Жилой дом, II-я пол. XVIII в.», расположенного по адресу: Калужская область, г. Боровск, ул. Ленина, д. 38



Условные обозначения:

-  - объект культурного наследия
-  - граница территории объекта культурного наследия
-  - объекты капитального строительства
-  - проезжая часть, тротуары, замощения
-  - ограждения
-  - характерная точка объекта культурного наследия
-  - земельный участок, сведения о котором содержатся в ЕГРН
-  - газоны, клумбы (городское озеленение), огороды

Режим использования территории объекта культурного наследия регионального значения «Жилой дом, II-я пол. XVIII в.», расположенного по адресу: Калужская область, г. Боровск, ул. Ленина, д. 38

1. Территория объекта культурного наследия, включенного в единый государственный реестр объектов культурного наследия (памятников истории и культуры) народов Российской Федерации, относится к землям историко-культурного назначения.

2. На территории объекта культурного наследия разрешается:

2.1. реставрация, консервация, ремонт и приспособление объектов культурного наследия для современного использования;

2.2. консервация и музеефикация объектов культурного наследия, объектов археологического наследия, а также культурного слоя, на основании комплексных научно-исследовательских работ;

2.3. ремонт, реконструкция существующих дорог и проездов с использованием в дорожных покрытиях традиционных материалов;

2.4. ремонт, реконструкция существующих инженерных сетей (коммуникаций) с последующей их прокладкой в подземные, с рекультивацией и благоустройством нарушенных земель;

2.5. работы по сохранению и восстановлению элементов планировочной структуры территории объекта;

2.6. благоустройство территории с применением традиционных материалов (дерево, камень, кирпич), металлических изделий и элементов, изготовленных с применениемковки и литья;

2.7. проведение работ по восстановлению планировочной структуры, утраченных сооружений и зеленых насаждений;

2.8. устройство современных сходов и ступеней, пандусов, подпорных стенок, откосов и ограждений для проведения работ по сохранению объектов культурного наследия;

2.9. проведение земляных и строительных работ при условии получения разрешения органа охраны объектов культурного наследия о возможности проведения работ в случае, если данные работы являются работами по сохранению объекта культурного наследия или его отдельных элементов, сохранению историко-градостроительной или природной среды объекта культурного наследия.

3. На территории объекта культурного наследия запрещается:

3.1. строительство объектов капитального строительства и увеличение объемно-пространственных характеристик существующих на территории памятника объектов капитального строительства;

3.2. проведение земляных, строительных и иных работ, не являющихся работами по сохранению объекта культурного наследия или его отдельных элементов, сохранению историко-градостроительной и природной среды объекта культурного наследия;

- 3.3. градостроительная, хозяйственная и иная деятельность, создающая угрозу повреждения, разрушения или уничтожения объектов культурного наследия;
- 3.4. самовольная вырубка растительности, уничтожение травяного покрова;
- 3.5. прокладка наземных и воздушных инженерных сетей (коммуникаций);
- 3.6. установка на фасадах, крышах объектов культурного наследия кондиционеров, телеантенн, тарелок спутниковой связи и рекламных конструкций;
- 3.7. размещение любых рекламных конструкций;
- 3.8. создание разрушающих вибрационных нагрузок динамическим воздействием на грунты в зоне их взаимодействия с объектами культурного наследия.