

**УПРАВЛЕНИЕ ПО ОХРАНЕ ОБЪЕКТОВ КУЛЬТУРНОГО НАСЛЕДИЯ  
КАЛУЖСКОЙ ОБЛАСТИ**

**ПРИКАЗ**

21 мая 2019 года

№ 126

**Об утверждении границ и режима использования территории объекта культурного наследия регионального значения церковь «Михаила Архангела», кон. XIX – нач. XX вв., расположенного по адресу: Калужская область, Боровский район, деревня Красное, ул. Нагорная, д. 20А**


В соответствии с Федеральным законом «Об объектах культурного наследия (памятниках истории и культуры) народов Российской Федерации», приказом Министерства культуры Российской Федерации от 04.06.2015 № 1745 «Об утверждении требований к составлению проектов границ территорий объектов культурного наследия», постановлением Правительства Калужской области от 26.08.2015 № 481 «О создании управления по охране объектов культурного наследия Калужской области», (в ред. постановлений Правительства Калужской области от 31.08.2017 № 499, от 29.01.2018 № 56, от 10.10.2018 № 624), распоряжением заместителя Губернатора Калужской области от 20.05.2019 № 641-ра/лс «О возложении должностных обязанностей Чудакова Е.Е.»  
**ПРИКАЗЫВАЮ:**


1. Утвердить границы территории объекта культурного наследия регионального значения церковь «Михаила Архангела», кон. XIX – нач. XX вв., расположенного по адресу: Калужская область, Боровский район, деревня Красное, ул. Нагорная, д. 20А, согласно приложению № 1 к настоящему приказу.

2. Утвердить режим использования территории объекта культурного наследия регионального значения церковь «Михаила Архангела», кон. XIX – нач. XX вв., расположенного по адресу: Калужская область, Боровский район, деревня Красное, ул. Нагорная, д. 20А, согласно приложению № 2 к настоящему приказу.

3. Настоящий приказ вступает в силу по истечении десяти дней после его официального опубликования.

**И.о. начальника управления**


АДМИНИСТРАЦИЯ ГУБЕРНАТОРА КАЛУЖСКОЙ ОБЛАСТИ
Зарегистрировано в Государственном реестре нормативных правовых актов исполнительных органов государственной власти Калужской области
Регистрационный № <u>Р683</u>
от " <u>31</u> " <u>05</u> 2019 г.



**А.А. Мамедов**

**Описание границ территории объекта культурного наследия регионального значения церковь «Михаила Архангела», кон. XIX – нач. XX вв., расположенного по адресу: Калужская область, Боровский район, деревня Красное, ул. Нагорная, д. 20А**

Исходная точка 1 на границах территории объекта культурного наследия расположена на северо-западе.

*Северо-западная граница.* От точки 1 – дуговая граница 17,48 м вдоль кладбища в северо-восточном направлении минуя точки 2, 3, 4 до точки 5.

*Северо-восточная граница.* От точки 5 – дуговая граница 33,34 м вдоль кладбища в северо-восточном направлении минуя точку 6, 7, 8, 9, 10, 11, 12 до точки 13.

*Юго-восточная граница.* От точки 13 – дуговая граница 23,58 м в юго-восточном направлении минуя точки 14, 15, 16, 17 до точки 18.

*Юго-западная граница.* От точки 18 – вдоль ул. Нагорная 34,35 м в юго-западном направлении минуя точки 19, 20, 21, 22 до точки 1.

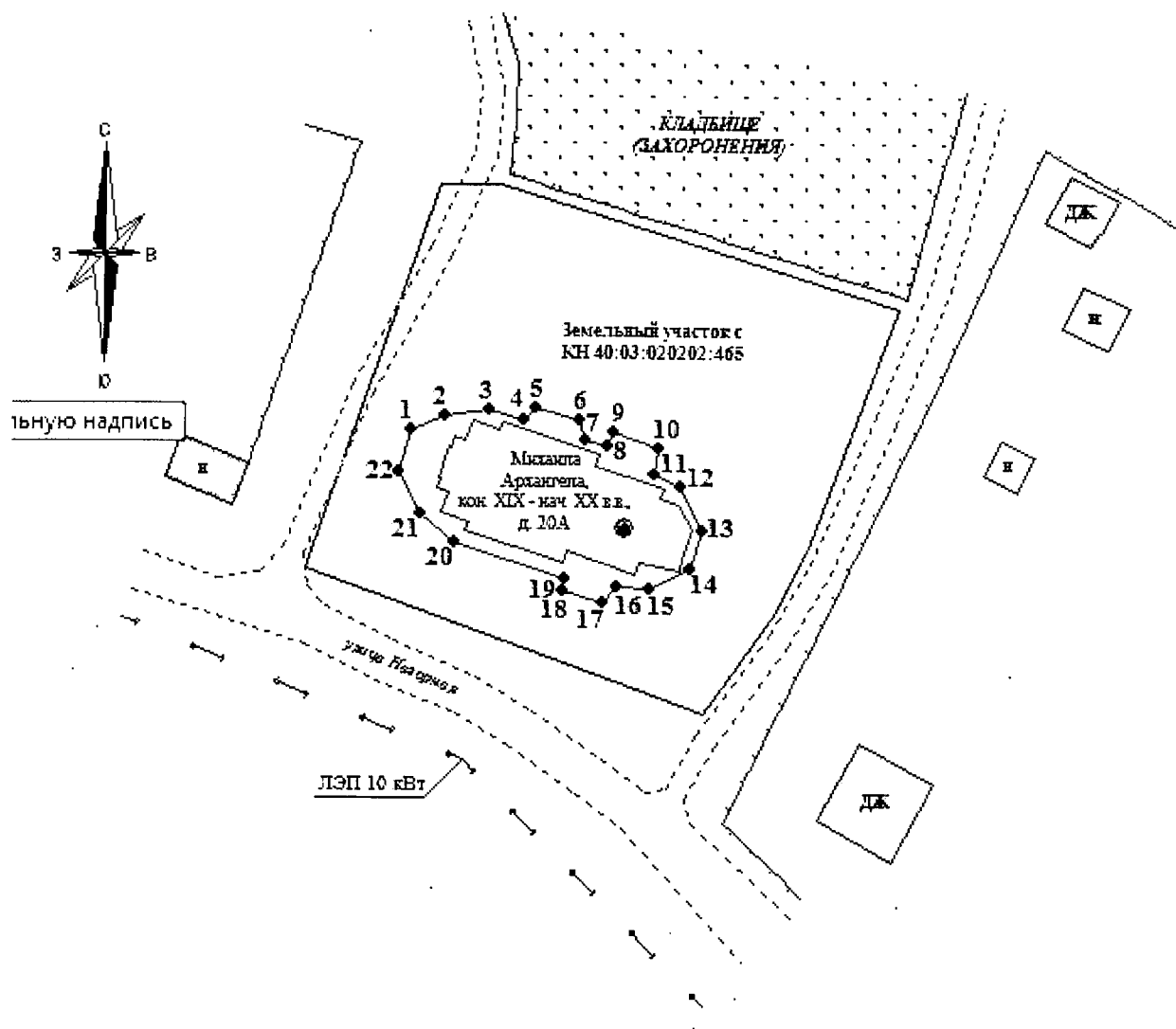
**Координаты характерных точек (МСК) границы территории объекта культурного наследия регионального значения церковь «Михаила Архангела», кон. XIX – нач. XX вв., расположенного по адресу: Калужская область, Боровский район, деревня Красное, ул. Нагорная, д. 20А**

**СИСТЕМА КООРДИНАТ МЕСТНАЯ СК – 40**

<b>Название № знака</b>	<b>Х (м)</b>	<b>У (м)</b>	<b>Дирекционный угол</b>	<b>Мера линий (м)</b>
1	508020.18	1311419.58	64° 46' 02"	4.81
2	508022.23	1311423.93	83° 19' 09"	5.76
3	508022.90	1311429.65	104° 49' 35"	4.57
4	508021.73	1311434.07	50° 02' 14"	2.34
5	508023.23	1311435.86	105° 52' 43"	5.88
6	508021.62	1311441.52	164° 35' 32"	2.63
7	508019.08	1311442.22	109° 02' 17"	3.00
8	508018.10	1311445.06	26° 04' 31"	2.09
9	508019.98	1311445.98	109° 03' 22"	6.13
10	508017.98	1311451.77	188° 30' 22"	3.45
11	508014.57	1311451.26	115° 55' 37"	3.61
12	508012.99	1311454.51	153° 42' 32"	6.55
13	508007.12	1311457.41	197° 58' 40"	5.15
14	508002.22	1311455.82	244° 13' 50"	5.80
15	507999.70	1311450.60	273° 11' 43"	4.13
16	507999.93	1311446.48	217° 39' 56"	2.88
17	507997.65	1311444.72	287° 43' 31"	5.62
18	507999.36	1311439.37	5° 52' 57"	1.66
19	508001.01	1311439.54	288° 08' 08"	15.13
20	508005.72	1311425.16	308° 45' 21"	5.59
21	508009.22	1311420.80	331° 55' 20"	6.27
22	508014.75	1311417.85	17° 40' 19"	5.70


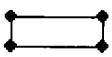






Площадь участка составляет: 659.59 м<sup>2</sup>

**Карта-схема границ территории объекта культурного наследия регионального значения церковь «Михаила Архангела», кон. XIX – нач. XX вв., расположенного по адресу: Калужская область, Боровский район, деревня Красное, ул. Нагорная, д. 20А**



Масштаб 1:800

**Условные обозначения:**

-  - объект культурного наследия
-  - граница территории объекта культурного наследия
-  - объекты капитального строительства
-  - проезжая часть, тротуары, замощения
-  - ограждения
-  - характерная точка объекта культурного наследия
-  - земельный участок, сведения о котором содержатся в ЕГРН
-  - газоны, клумбы (городское озеленение), огороды

**Режим использования территории объекта культурного наследия регионального значения церковь «Михаила Архангела», кон. XIX – нач. XX вв., расположенного по адресу: Калужская область, Боровский район, деревня Красное, ул. Нагорная, д. 20А**

1. Территория объекта культурного наследия, включенного в единый государственный реестр объектов культурного наследия (памятников истории и культуры) народов Российской Федерации, относится к землям историко-культурного назначения.

2. На территории объекта культурного наследия разрешается:

2.1. реставрация, консервация, ремонт и приспособление объектов культурного наследия для современного использования;

2.2. консервация и музеефикация объектов культурного наследия, объектов археологического наследия, а также культурного слоя, на основании комплексных научно-исследовательских работ;

2.3. ремонт, реконструкция существующих дорог и проездов с использованием в дорожных покрытиях традиционных материалов;

2.4. ремонт, реконструкция существующих инженерных сетей (коммуникаций) с последующей их прокладкой в подземные, с рекультивацией и благоустройством нарушенных земель;

2.5. работы по сохранению и восстановлению элементов планировочной структуры территории объекта;

2.6. благоустройство территории с применением традиционных материалов (дерево, камень, кирпич), металлических изделий и элементов, изготовленных с применениемковки и литья;

2.7. проведение работ по восстановлению планировочной структуры, утраченных сооружений и зеленых насаждений;

2.8. устройство современных сходов и ступеней, пандусов, подпорных стенок, откосов и ограждений для проведения работ по сохранению объектов культурного наследия;

2.9. проведение земляных и строительных работ при условии получения разрешения органа охраны объектов культурного наследия о возможности проведения работ в случае, если данные работы являются работами по сохранению объекта культурного наследия или его отдельных элементов, сохранению историко-градостроительной или природной среды объекта культурного наследия.

3. На территории объекта культурного наследия запрещается:

3.1. строительство объектов капитального строительства и увеличение объемно-пространственных характеристик существующих на территории памятника объектов капитального строительства;

3.2. проведение земляных, строительных и иных работ, не являющихся работами по сохранению объекта культурного наследия или его отдельных элементов, сохранению историко-градостроительной и природной среды объекта культурного наследия;

3.3.градостроительная, хозяйственная и иная деятельность, создающая угрозу повреждения, разрушения или уничтожения объектов культурного наследия ;

3.4.самовольная вырубка растительности, уничтожение травяного покрова;

3.5.прокладка наземных и воздушных инженерных сетей (коммуникаций);

3.6.установка на фасадах, крышах объектов культурного наследия кондиционеров, телеантенн, тарелок спутниковой связи и рекламных конструкций;

3.7.размещение любых рекламных конструкций;

3.8.создание разрушающих вибрационных нагрузок динамическим воздействием на грунты в зоне их взаимодействия с объектами культурного наследия.