

**УПРАВЛЕНИЕ ПО ОХРАНЕ ОБЪЕКТОВ КУЛЬТУРНОГО НАСЛЕДИЯ  
КАЛУЖСКОЙ ОБЛАСТИ**

**ПРИКАЗ**

21 мая 2019 года

№ 127

**Об утверждении границ и режима использования территории объекта культурного наследия федерального значения «Городище «Мещовское», XII–XIII вв., расположенного по адресу: Калужская область, Мещовский район, г. Мещовск**

В соответствии с Федеральным законом «Об объектах культурного наследия (памятниках истории и культуры) народов Российской Федерации», приказом Министерства культуры Российской Федерации от 04.06.2015 № 1745 «Об утверждении требований к составлению проектов границ территорий объектов культурного наследия», постановлением Правительства Калужской области от 26.08.2015 № 481 «О создании управления по охране объектов культурного наследия Калужской области», (в ред. постановлений Правительства Калужской области от 31.08.2017 № 499, от 29.01.2018 № 56, от 10.10.2018 № 624), распоряжением заместителя Губернатора Калужской области от 20.05.2019 № 641-ра/лс «О возложении должностных обязанностей Чудакова Е.Е.»



**ПРИКАЗЫВАЮ:**

1. Утвердить границы территории объекта культурного наследия федерального значения «Городище «Мещовское», XII–XIII вв., расположенного по адресу: Калужская область, Мещовский район, г. Мещовск, согласно приложению № 1 к настоящему приказу.

2. Утвердить режим использования территории объекта культурного наследия федерального значения «Городище «Мещовское», XII–XIII вв., расположенного по адресу: Калужская область, Мещовский район, г. Мещовск, согласно приложению № 2 к настоящему приказу.

3. Настоящий приказ вступает в силу по истечении десяти дней после его официального опубликования.

**И.о. начальника управления**



**А.А. Мамедов**

**Описание границ территории объекта культурного наследия федерального значения «Городище «Мещовское», XII–XIII вв., расположенного по адресу: Калужская область, Мещовский район, г. Мещовск**

Границы памятника привязаны к природному рельефу местности: подножие холма, где расположено городище.

Исходная точка 1 находится у подножия холма на северной оконечности памятника. Описание границы объекта дано по часовой стрелке.

*Восточная граница* идет по подножию холма. Эта граница проходит от точки 1 до точки 3 (через точку 2). Направление – север – юг. Протяженность границы составляет 99.42 м.

*Южная граница* проходит по подножию холма от точки 3 до точки 4. Направление восток – запад. Протяженность границы составляет 116.72 м.

*Западная граница* проходит по подножию холма, на котором расположено городище, от точки 4 до точки 5. Направление – юг – север, расстояние между точками 4 и 5 – 77.83 м.

*Северная граница* проходит по подножию холма. Направление запад – восток, расстояние между точками 5 и 1 – 136.06 м.

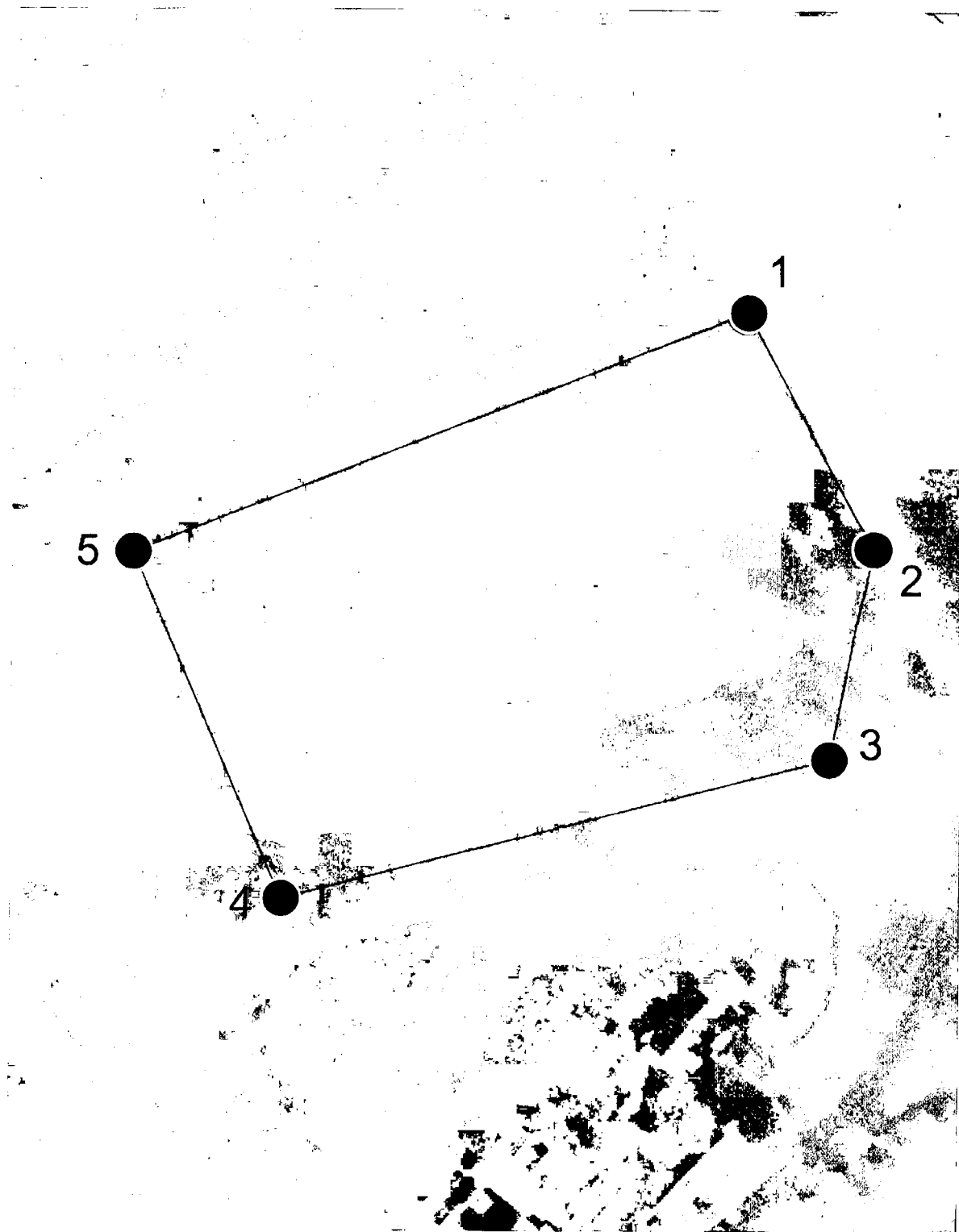
**Координаты характерных точек (МСК) границы территории объекта культурного наследия федерального значения «Городище «Мещовское», XII–XIII вв., расположенного по адресу: Калужская область, Мещовский район, г. Мещовск**

**МСК-40**

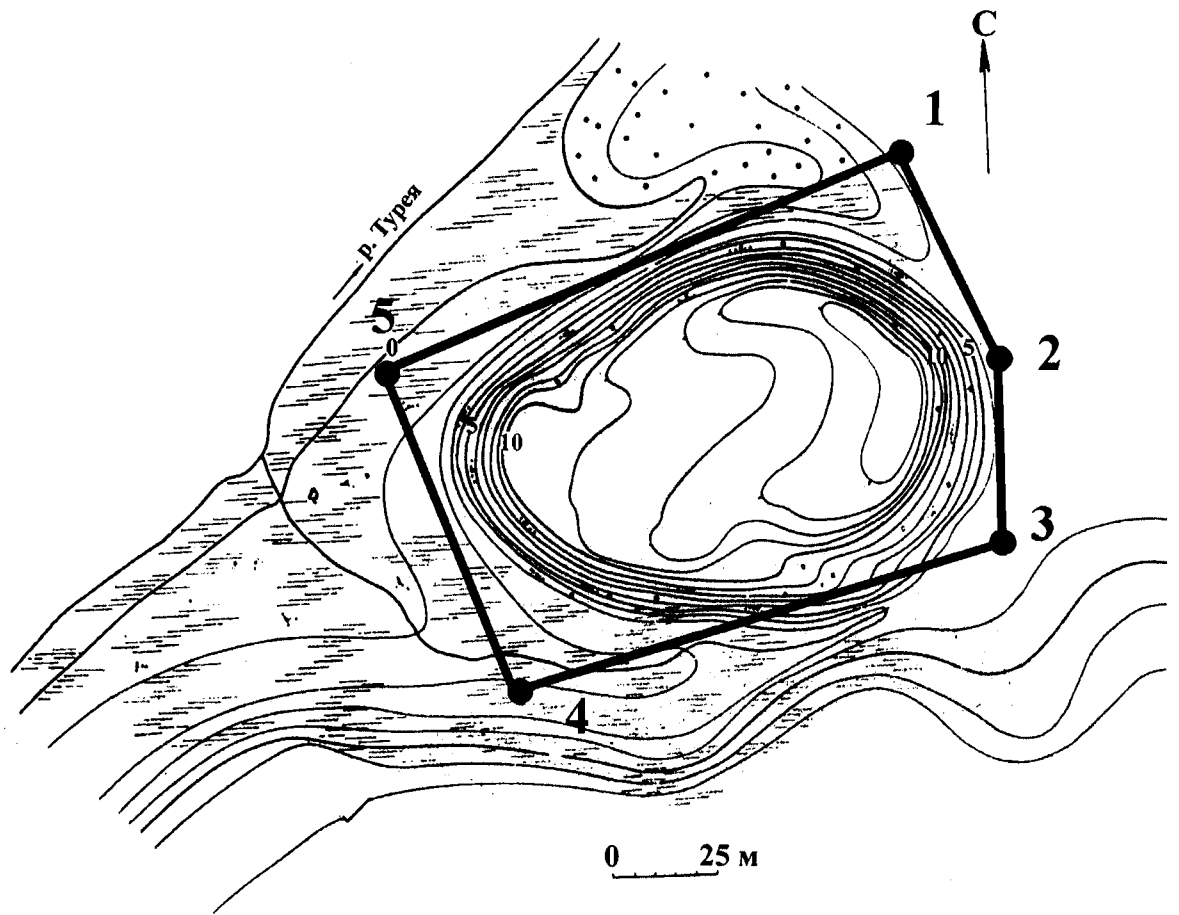
<b>№№ точек</b>	<b>X</b>	<b>Y</b>	<b>Длина линии</b>
1	409387.06	1236786.04	
			55.00
2	409338.44	1236811.75	
			44.42
3	409294.86	1236803.13	
			116.72
4	409265.82	1236690.08	
			77.83
5	409337.34	1236659.39	
			136.06
1	409387.06	1236786.04	

Площадь территории – 11 521 кв. м

**Карта-схема границ территории объекта культурного наследия федерального значения «Городище «Мешовское», XII–XIII вв., расположенного по адресу: Калужская область, Мещовский район, г. Мешовск**



М 1:1000



**Режим использования территории объекта культурного наследия федерального значения «Городище «Мещовское», XII–XIII вв., расположенного по адресу:  
Калужская область, Мещовский район, г. Мещовск**

Территория объекта культурного наследия, включенного в единый государственный реестр объектов культурного наследия (памятников истории и культуры) народов Российской Федерации, относится к землям историко-культурного назначения. На территории ОКН устанавливается строгий режим хозяйственной деятельности.

На территории объекта культурного наследия разрешается:

1. проведение археологических полевых работ в соответствии с Федеральным законом от 25.06.2002 г. № 73-ФЗ «Об объектах культурного наследия (памятниках истории и культуры) народов Российской Федерации», «Положением о порядке проведения археологических полевых работ и составления научной отчетной документации», утвержденным постановлением Бюро Отделения историко-филологических наук Российской академии наук от «20» июня 2018 г. № 32 (далее – Положение);

2. организация обеспечения свободного доступа граждан к объекту археологического наследия;

3. покос травы, порубка древесно-кустарниковой растительности;

4. благоустройство территории объекта археологического наследия;

5. консервация и музеефикация объекта археологического наследия, а также другая деятельность, необходимая для обеспечения сохранности объекта археологического наследия в его историческом и ландшафтном окружении.

На территории объекта культурного наследия запрещается:

1. изменение целевого назначения земель историко-культурного назначения и не соответствующая их целевому назначению деятельность;

2. уничтожение и повреждения культурного слоя без проведения археологических работ в соответствии с ФЗ-73 и Положением; строительство, распашка, снятие дерна, выемка грунта, добыча полезных ископаемых;

3. изъятие предметов из культурного слоя (в том числе с использованием металлодетекторов) без проведения археологических работ в соответствии с ФЗ-73 и Положением;

4. прогон и выпас скота;

5. свалка мусора и бытовых отходов, разведение костров;

6. установление рекламных конструкций и вывесок, за исключением информационных щитов об ОКН;

7. прокладка наземных, подземных и воздушных инженерных сетей (коммуникаций);

8. создание разрушающих вибрационных нагрузок динамическим воздействием на грунты в зоне их взаимодействия с объектами культурного наследия.